



Program
Rozwoju
Obszarów
Wiejskich
na lata 2007-2013

Załącznik Nr 1
Do Uchwały Nr XVII/133/08
Rady Gminy Lipka
z dnia 29 maja 2008 r.

PLAN

ODNOWY MIEJSCOWOŚCI

WIELKI BUCZEK

NA LATA

2008-2015

Maj 2008



Projekt jest finansowany z Programu Rozwoju Obszarów Wiejskich
na lata 2007-2013



Zleceniodawca:

Gmina Lipka
ul. Kościuszki 28
77-420 Lipka
tel. (0 67) 266 50 41
fax (0 67) 266 57 55
e-mail: gmina@lipka.pnet.pl
www.lipka.pnet.pl

Autor:

Rada Sołecka
Sołectwa Wielki Buczek

Koordynator opracowania:

mgr Agnieszka Nowakowska

Wykonawca:

Business Mobility International Spółka z o.o.
al. 3-go Maja 11
76-200 Słupsk
tel. (0 59) 8 456 301-302
fax (0 59) 8 456 303
e-mail: office@bm-intl.2com.pl
http: www.bmintl.com

Biuro regionalne:

Business Mobility International Spółka z o.o.
ul. Drowa 4E
61 – 606 Poznań
tel./fax (0 61) 825 78 60
e-mail: office@bm-intl.2com.pl

Siedziba w Brukseli:

Business Mobility International NV-SA
Rue Wiertz 50/28
1050 Brussels, Belgium
tel. [32-2] 644 36 89
fax [32-2] 648 07 80
http: www.bmintl.com

SPIS TREŚCI:

WSTĘP.....	4
1. METODOLOGIA.....	5
2. RAPORT O STANIE	7
2.1. MIEJSCOWOŚĆ WIELKI BUCZEK.....	7
2.2. SYNTETYCZNA CHARAKTERYSTYKA MIEJSCOWOŚCI	8
2.2.1. Położenie	8
2.2.2. Miejscowość w statystyce	9
2.2.3. Struktura użytkowania gruntów w Wielkim Buczku	9
2.2.4. Struktura wieku	11
2.2.5. Gospodarka	13
2.2.6. Rolnictwo	13
2.2.7. Bezrobocie.....	14
2.2.8. Oświata.....	15
2.2.9. Ochrona zdrowia	16
2.2.10. Kultura.....	16
2.2.11. Sport i rekreacja.....	17
2.2.12. Infrastruktura techniczna i komunikacyjna.....	18
2.2.12.1. Transport i komunikacja.....	18
2.2.12.2. Telekomunikacja	18
2.2.12.3. Zaopatrzenie w ciepło.....	18
2.2.12.4. Zaopatrzenie w gaz.....	19
2.2.12.5. Zaopatrzenie w wodę.....	19
2.2.12.6. Kanalizacja	19
2.2.13. Gospodarka odpadami	19
2.2.14. Zasoby kulturowe i historyczne.....	20
3. OBSZAR I CZAS REALIZACJI PLANU ODNOWY MIEJSCOWOŚCI WIELKI BUCZEK.....	21
4. OCENA SYTUACJI SPOŁECZNO-GOSPODARCZEJ MIEJSCOWOŚCI WIELKI BUCZEK ...	22
5. ANALIZA SWOT.....	24
6. MISJA.....	29
7. ANKIETY POGLĄDOWE.....	31
8. DIAGNOZA STANU.....	33
9. PRIORYTETY ROZWOJU SPOŁECZNO-GOSPODARCZEGO	35
10. CELE I KIERUNKI DZIAŁANIA (INWESTYCJE)	36
10.1. GOSPODARKA	37
10.2. INFRASTRUKTURA.....	38
10.3. SPOŁECZNOŚĆ.....	39
11. WYBRANY WARIANT ROZWOJU MIEJSCOWOŚCI WIELKI BUCZEK	40
11.1. KOMENTARZ DO WYBRANEGO WARIANTU	40
12. CELE STRATEGICZNE I CELE NIEZBĘDNE ORAZ KIERUNKI DZIAŁANIA	42
13. WIELOLETNI PLAN INWESTYCYJNY.....	44
14. OPIS ZADANIA PRIORYTETOWEGO.....	45
15. ZBIORCZE ZESTAWIENIE KOSZTÓW ZADANIA PRIORYTETOWEGO	47
16. HARMONOGRAM RZECZOWO-FINANSOWY ZADANIA PRIORYTETOWEGO.....	48
17. WDRAŻANIE PLANU ODNOWY MIEJSCOWOŚCI WIELKI BUCZEK	49
18. MONITOROWANIE PLANU ODNOWY MIEJSCOWOŚCI WIELKI BUCZEK.....	50
19. PUBLIC RELATIONS PLANU ODNOWY MIEJSCOWOŚCI WIELKI BUCZEK	51
20. WYKAZ TABEL, RYSUNKÓW I WYKRESÓW	52

WSTĘP

Podstawą rozwoju miejscowości Wielki Buczek jest dokument pn. „Plan Odnowy Miejscowości Wielki Buczek”, który określa misję, cele i kierunki działania wraz z zadaniami inwestycyjnymi na lata 2008 - 2015. Dokument ten poddany ocenie mieszkańców, a następnie uchwalony przez Zebranie Wiejskie zawiera również wariant rozwoju.

Plan Odnowy Miejscowości jest dokumentem o charakterze planowania strategicznego. Obowiązek opracowania planu wynika z wielu istniejących programów służących wspieraniu obszarów wiejskich i społeczności wiejskiej takich jak Program Rozwoju Obszarów Wiejskich na lata 2007-2013 i Regionalne Programy Operacyjne oparte na środkach Funduszy Strukturalnych Unii Europejskiej. Dotyczy to przede wszystkim inwestycji mających poprawić komfort życia lokalnym społecznościom.

Zapisy „Planu Odnowy Miejscowości Wielki Buczek” są spójne z Narodową Strategią Spójności, Strategią Rozwoju Obszarów Wiejskich i Rolnictwa na lata 2007-2013, ze Strategią Rozwoju Województwa Wielkopolskiego do 2020 roku oraz Strategią Zrównoważonego Rozwoju Gminy Lipka. Cele i działania zaproponowane w omawianym opracowaniu nawiązują do dokumentów strategicznych wyższego rzędu.

W dalszej części opracowania przedstawiono analizę SWOT, wybrano misję, cele i kierunki działania oraz Wieloletni Plan Inwestycyjny dla miejscowości Wielki Buczek.

Dodatkowym czynnikiem mającym wpływ na ostateczny kształt dokumentu jest „Raport o Stanie Miejscowości Wielki Buczek” zawierający podstawowe informacje o miejscowości na tle gminy. Raport został opracowany wg wcześniej przygotowanego schematu przy udziale pracowników Urzędu Gminy w Lipce i mieszkańców miejscowości Wielki Buczek.

1. METODOLOGIA

„Plan Odnowy Miejscowości Wielki Buczek” opracowano przyjmując za podstawę wyniki debaty strategicznej organizowanej metodą aktywnego planowania strategicznego.

Przeprowadzono jedną debatę z udziałem liderów lokalnych, reprezentujących mieszkańców miejscowości Wielki Buczek, Wójta, Sołtysa i pracowników Urzędu Gminy w Lipce.

Sesja strategiczna odbyła się w dniu 23 stycznia 2008 roku, a jej zadaniem było zidentyfikowanie celów i kierunków działania w poszczególnych przyjętych teoretycznie obszarach życia społeczno – gospodarczego oraz wyznaczenie wariantu rozwoju miejscowości.

Na podstawie wypracowanej **analizy SWOT**, która przedstawia **silne strony** (wewnętrzne) miejscowości, **słabe strony** (wewnętrzne), **szanse** (zewnętrzne) i **zagrożenia** (zewnętrzne) odpowiedziano na pytanie:

Co należy zrobić, albo, jakie podjąć działania lub spowodować efekty tych działań, żeby zlikwidować słabe strony miejscowości i zniwelować zagrożenia?

Na podstawie tak postawionego pytania przygotowano kilkanaście celów opierając się na wcześniej wybranych w wyniku dyskusji słabych stronach i zagrożeniach.

Podobnie pracowano przy budowaniu celów określonych na podstawie mocnych stron i szans. Kolejnym krokiem procesu konsultacji społecznej była hierarchizacja celów w poszczególnych obszarach życia społeczno - gospodarczego.

Przyjęto, że winny zostać wyróżnione trzy cele pierwszorzędne, bez których miejscowość nie może się rozwijać oraz, o ile było to możliwe, trzy cele drugorzędne, które przyspieszają rozwój danego obszaru społeczno-gospodarczego.

W ten sposób wynikiem konsultacji po debacie strategicznej było wypracowanie kilkunastu celów w trzech obszarach: Infrastruktura, Społeczność, Gospodarka oraz określenie wybranego wariantu rozwoju.

Jednocześnie mieszkańcy zgłaszając inwestycje niezbędne do realizacji na terenie swojej miejscowości dokonali ich hierarchizacji poprzez dyskusję i anonimowe głosowanie pod kątem ich niezbędności dla podniesienia poziomu życia mieszkańców Wielkiego Buczka.

Wynik głosowania miał bezpośredni wpływ na hierarchizację celów i kierunków (inwestycji) w poszczególnych obszarach rozwoju społeczno – gospodarczego.

Ponadto dla stworzenia lepszych podstaw do oceny sytuacji społeczno- gospodarczej w miejscowości Wielki Buczek przeprowadzono ankietę, której celem była ocena komfortu życia mieszkańców w stosunku do innych podobnych miejscowości w gminie oraz ocena trendów w życiu społeczno – gospodarczym na przestrzeni ostatnich lat. Wyniki tej ankiety poprzedziły bezpośrednio analizę SWOT.

2. RAPORT O STANIE¹

2.1. *Miejscowość Wielki Buczek*

Wielki Buczek to miejscowość sołecka położona na południowym-wschodzie gminy Lipka, której pierwotna nazwa - brzmiąca Buszcz - pojawiła się w 1446 roku w "Księgach Ziemskich Nakielskich". Właścicielami miejscowości byli początkowo Wituńscy, następnie: Potuliccy, Debrzyńscy, Kleistowie, Raczyńscy i Goetzendorf - Grabowscy. Ostatni z Grabowskich, Eligiusz Józef, zadłużył się i w 1873 roku utracił majątek. Ostatnim wielkim właścicielem Wielkiego Buczka był Niemiec Kock. Po nim dobra buczkowskie zostały rozparcelowane na 126 gospodarstw.

Obecni Buczkowiaci dumni są ze swoich przodków gdyż, mimo iż przyszło im żyć w Niemczech, przy samej granicy z Polską, nie ulegli procesowi germanizacji. W 1923 roku miejscowi mieszkańcy założyli oddział Związku Polaków w Niemczech, w 1929 roku otworzyli natomiast polską szkołę i zapisali do niej wszystkie swoje dzieci. W okresie tym młodzież z terenu miejscowości masowo udzielała się w Towarzystwie Młodzieży Polskiej z Pogranicza.

Nad wsią Wielki Buczek góruje piękny, szachulcowy kościół pw. Św. Trójcy, który wybudowany został w latach 1729 - 1734 przez biskupa Adama Stanisława Grabowskiego. Kościół, który wyremontowany został w 1833 roku charakteryzuje się konstrukcją słupowo-ramową. W bocznym ołtarzu kościoła znajduje się obraz Hermana Hana pn. "Koronacja Najświętszej Marii Panny" z połowy XVII stulecia. W Buczku znajduje się również Ochotnicza Straż Pożarna ze 110-letnią tradycją.

Obecnie Wielki Buczek uzbrojony jest w infrastrukturę wodociągową, istnieje również dostęp do telefonii stacjonarnej i komórkowej. Ponadto w miejscowości znajduje się zamiejscowy oddział Gminnego Przedszkola w Lipce oraz zamiejscowy oddział Zespołu Szkół w Lipce. W Wielkim Buczku działalność prowadzi także Wiejski Dom Kultury, który realizuje zadania zakresu upowszechniania kultury wśród społeczności lokalnej.

¹ Opracowano na podstawie informacji uzyskanych w Urzędzie Gminy w Lipce.

2.2.2. *Miejscowość w statystyce*

Tabela 1 Miejscowość w statystyce wg stanu na koniec grudnia 2007 roku

WYSZCZEGÓLNIENIE	WARTOŚCI
Powierzchnia	550,6148
Stan ludności ogółem, w tym:	273
kobiety	141
mężczyźni	132
Urodzenia żywe ogółem	5
Zgony ogółem	0
Przyrost naturalny	5
Ludność w wieku przedprodukcyjnym (0-17 lat)	57
Ludność w wieku produkcyjnym Kobiety (18-59 lat) / Mężczyźni (18-64)	167 K 83 / M 84
Ludność w wieku poprodukcyjnym Kobiety (60 lat i więcej) / Mężczyźni (65 lat i więcej)	49 K 29 / M 20

Źródło: Urząd Gminy w Lipce

Miejscowość Wielki Buczek zajmuje powierzchnię 550,6148 ha, powierzchnię tę zamieszkują 273 osoby. W strukturze procentowej mieszkańców Wielkiego Buczka wg płci przeważają kobiety, które stanowią ok. 52% społeczności lokalnej ogółem.

Analizując strukturę ekonomiczną ludności Wielkiego Buczka zaobserwować można, że na terenie miejscowości przeważa ludność w wieku produkcyjnym (ok. 61%), następnie ludność w wieku przedprodukcyjnym (ok. 21%) i poprodukcyjnym (ok. 18%).

2.2.3. *Struktura użytkowania gruntów w Wielkim Buczku*

Powierzchnia miejscowości Wielki Buczek wynosi 550,6148 ha. Użytki rolne zajmują powierzchnię 441,4451 ha, co stanowi ok. 80% całkowitej powierzchni miejscowości.

W obszarze miejscowości Wielki Buczek dominują gleby IV klasy bonitacji, których przydatność rolnicza jest średnia i stosunkowo mała. Występują również gleby V i VI klasy bonitacyjnej o słabej przydatności rolniczej. Na terenie miejscowości brak jest natomiast gleb chronionych o najwyższej przydatności dla rolnictwa. W obszarze miejscowości występują również lasy i grunty leśne, które zajmują ok. 13,5% powierzchni wsi.

Największymi kompleksami gleb w obszarze miejscowości Wielki Buczek są kompleksy gleb żytnich.

Tabela 2 Struktura gruntów według klas bonitacyjnych w miejscowości Wielki Buczek

WYSZCZEGÓLNIENIE	POWIERZCHNIA W HA
Powierzchnia miejscowości ogółem, w tym:	550,6148
Użytki rolne ogółem, w tym:	441,4451
Grunty orne, w tym:	344,2287
Grunty klasy I	0
Grunty klasy II	0
Grunty klasy III a	0
Grunty klasy III b	0
Grunty klasy IV a	20,3880
Grunty klasy IV b	105,4968
Grunty klasy V	121,7098
Grunty klasy VI	96,6341
Grunty klasy VI z	0
Sady	2,4139
Łąki	56,16
Pastwiska	38,6425
Lasy i grunty leśne	74,0801
Grunty zadrzewione i zakrzewione	0,94
Grunty pod wodami stojącymi	0
Grunty pod wodami płynącymi	0
Grunty pod rowami	3,7921
Użytki kopalne	0
Tereny komunikacyjne - drogi	11,5587
Tereny komunikacyjne - tereny kolejowe i inne	0
Tereny mieszkaniowe, przemysłowe i inne zabudowane	2,8991
Tereny niezabudowane	0
Tereny zielone i rekreacyjne	0,82
Tereny różne	0,30
Nieużytki	14,7797

Źródło: Urząd Gminy w Lipce

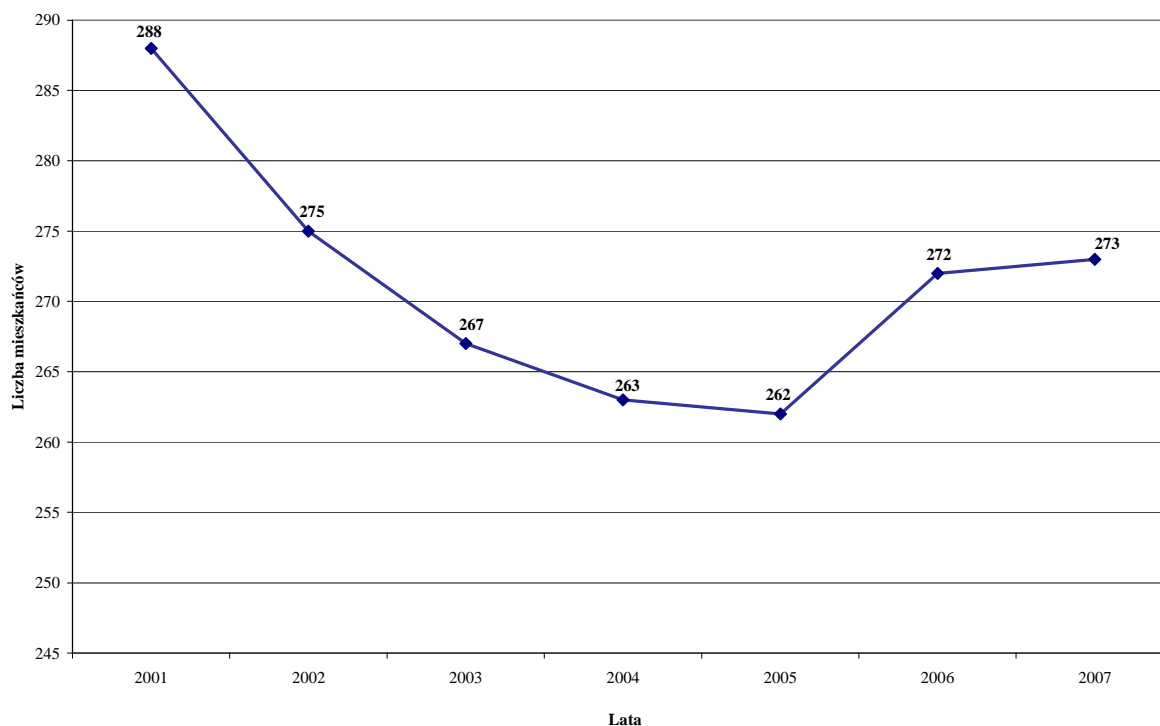
2.2.4. *Struktura wieku*

Gminę Lipka zamieszkuje 5948 mieszkańców, z tego 273 osoby (ok. 5% populacji całej gminy) to społeczność lokalna Wielkiego Buczka.

Na przestrzeni lat 2001 - 2005 nastąpił spadek liczby populacji Wielkiego Buczka o 26 mieszkańców. Spowodowane to zostało w głównej mierze odpływem społeczności lokalnej poza obszar miejscowości (m.in. ze względu na fakt poszukiwania pracy w większych ośrodkach miejskich oraz za granicami kraju). W latach 2006-2007 nastąpił natomiast wzrost liczby ludności o 11 osób w porównaniu z danymi z roku 2005, na co wpływ wywarł zarówno dodatni przyrost naturalny, jak i napływ ludności spoza terenu miejscowości.

Graficzne przedstawienie liczby ludności Wielkiego Buczka w okresie 2001 - 2007 przedstawia wykres nr 1.

Wykres 1 Liczebność ludności miejscowości Wielki Buczek w latach 2001 – 2007



Źródło: Opracowanie własne na podstawie danych z Urzędu Gminy w Lipce

Przekrój statystyczny struktury ludności na terenie gminy Lipka i miejscowości Wielki Buczek przedstawia tabela poniżej.

Tabela 3 Struktura procentowa ludności zamieszkującej obszar gminy Lipka i miejscowości Wielki Buczek wg wieku - stan na koniec 2007 r.

przedziały wieku w latach	Gmina Lipka		Miejscowość Wielki Buczek	
	ogółem	% ogółu populacji	ogółem	% ogółu populacji
do 19	1691	28,4%	70	25,7%
20-29	1046	17,6%	50	18,3%
30-39	795	13,4%	32	11,7%
40-49	761	12,8%	38	13,9%
50-59	823	13,8%	32	11,7%
60-64	207	3,5%	8	2,9%
powyżej 65	625	10,5%	43	15,8%
razem	5948	100%	273	100%

Źródło: Urząd Gminy w Lipce

Struktura wiekowa mieszkańców Wielkiego Buczka i gminy Lipka różni się między sobą w głównej mierze w przedziale wieku powyżej 65 lat. Na terenie wsi zamieszkuje bowiem o 5,3% więcej ludności w analizowanym przedziale wiekowym w porównaniu ze wskaźnikiem wyliczonym dla obszaru całej gminy. Miejscowość Wielki Buczek charakteryzuje się także większym odsetkiem ludności w przedziale wieku od 20 do 29 lat (o 0,7%) oraz od 40 do 49 lat (o 1,1%) w porównaniu z danymi z terenu gminy Lipka. W pozostałych przedziałach wiekowych w miejscowości zamieszkuje mniejszy odsetek ludności w porównaniu ze wskaźnikami wyliczonymi dla gminy.

Tabela 4 Struktura ekonomiczna ludności zamieszkującej obszar gminy Lipka i miejscowości Wielki Buczek - stan na koniec 2007 r.

Grupy funkcjonalne	Gmina Lipka		Miejscowość Wielki Buczek	
	ogółem	% ogółu populacji	ogółem	% ogółu populacji
wiek przedprodukcyjny	1398	23,5%	57	20,9%
wiek produkcyjny	3826	64,3%	167	61,2%
wiek poprodukcyjny	724	12,2%	49	17,9%

Źródło: Urząd Gminy w Lipce

Analizując strukturę ekonomiczną ludności zamieszkującej teren gminy Lipka, jak i teren miejscowości Wielki Buczek zaobserwować można różnice w poszczególnych grupach funkcjonalnych społeczności lokalnej. Miejscowość Wielki Buczek na koniec 2007 roku charakteryzowała się wyższym (o 5,7%) wskaźnikiem ludności w wieku poprodukcyjnym w stosunku do ludności zamieszkującej gminę Lipka oraz niższymi wskaźnikami ludności w wieku przedprodukcyjnym (o 2,6%) i produkcyjnym (o 3,1%).

2.2.5. Gospodarka

Gospodarka w miejscowości Wielki Buczek opiera się w głównej mierze na rolnictwie. Na terenie Wielkiego Buczka działalność gospodarczą prowadzą dodatkowo następujące podmioty gospodarcze, tj.:

- Handel Usługi Józef Domek,
- Sklep Spożywczo - Przemysłowy Ilona Kucharska,
- Gospodarstwo agroturystyczne Ryszard Gluła.

2.2.6. Rolnictwo

Rolnictwo w Wielkim Buczku opiera się na 40 gospodarstwach rolnych o łącznej powierzchni 403,0544 ha. Średnia wielkość gospodarstwa kształtuje się na poziomie ok. 10 ha. Szczegółową strukturę gospodarstw rolnych przedstawia poniższa tabela.

Tabela 5 Struktura gospodarstw rolnych

WYSZCZEGÓLNIENIE	WARTOŚCI
Liczba gospodarstw	40
Powierzchnia gospodarstw (w ha) ogółem, w tym:	403,0544
1-2ha	7,8308
2-5ha	15,5700
5-10ha	6,7600
10-20ha	43,48
20-50ha	328,9145
50 i więcej ha	121,3678
Średnia wielkość gospodarstwa	10,0764

Źródło: Urząd Gminy w Lipce

Na terenie miejscowości przeważają uprawy rzepaku, zboża i ziemniaka. Dodatkowo prowadzona jest hodowla trzody chlewnej i bydła mlecznego.

2.2.7. Bezrobocie²

W Powiatowym Urzędzie Pracy w Złotowie z terenu gminy Lipka zarejestrowanych bezrobotnych na dzień 31.12.2005 r. było **563** osoby, w tym **301** kobiet. Prawo do zasiłku posiadało **90** osób, w tym **30** kobiet.

Natomiast na koniec 2006 roku w Powiatowym Urzędzie Pracy w Złotowie z terenu gminy Lipka zarejestrowanych bezrobotnych było **424** osoby, w tym **242** kobiety. Prawo do zasiłku posiadało **65** osób, w tym **18** kobiet.

Rok 2007 przyniósł dalszy spadek liczby osób bezrobotnych z terenu gminy Lipka, i tak wg danych na dzień 31 grudnia liczba zarejestrowanych bezrobotnych wynosiła **323** osoby, w tym **186** kobiet. Prawo do zasiłku posiadało **65** osób, w tym **26** kobiet.

Struktura bezrobotnych w miejscowości Wielki Buczek

Liczba zarejestrowanych bezrobotnych z terenu miejscowości Wielki Buczek wg stanu na dzień 31.12.2005 roku wyniosła ogółem **15** osób, w tym **7** kobiet. Prawo do zasiłku posiadał **1** mężczyzna.

Natomiast liczba zarejestrowanych bezrobotnych z terenu miejscowości wg danych na koniec roku 2006 wyniosła ogółem **14** osób, w tym **5** kobiet. Żaden z bezrobotnych nie posiadał prawa do zasiłku.

Według stanu na koniec 2007 roku w miejscowości Wielki Buczek zarejestrowanych było **13** osób bezrobotnych, w tym **7** kobiet. Prawo do zasiłku posiadało **2** mężczyzn.

Tabela 6 Bezrobotni według wykształcenia w gminie Lipka i miejscowości Wielki Buczek

Wyszczególnienie		Wyższe	Policealne i średnie zawodowe	Średnie ogólnokształcące	Zasadnicze zawodowe	Gimnazjalne i poniżej
		STAN NA 31.12.2005 r.				
Gmina Lipka	ogółem	10	104	15	191	243
	kobiet	9	77	9	87	119
Miejscowość Wielki Buczek	ogółem	0	2	0	6	7
	kobiet	0	2	0	1	4

² Opracowano na podstawie danych Powiatowego Urzędu Pracy w Złotowie.

		Wyższe	Policealne i średnie zawodowe	Średnie ogólnokształcące	Zasadnicze zawodowe	Gimnazjalne i poniżej
STAN NA 31.12.2006 r.						
Gmina Lipka	ogółem	9	76	6	139	194
	kobiet	8	59	4	66	105
Miejscowość Wielki Buczek	ogółem	0	1	0	7	6
	kobiet	0	1	0	1	3
STAN NA 31.12.2007 r.						
Gmina Lipka	ogółem	6	73	9	102	133
	kobiet	4	55	6	60	61
Miejscowość Wielki Buczek	ogółem	0	1	0	4	8
	kobiet	0	1	0	3	3

Źródło: Powiatowy Urząd Pracy w Złotowie

Analizując strukturę bezrobotnych według poziomu wykształcenia zaobserwować można, że zarówno w gminie Lipka, jak i w miejscowości Wielki Buczek w latach 2005-2007 największy odsetek bezrobotnych stanowiły osoby z wykształceniem gimnazjalnym i poniżej, zasadniczym zawodowym oraz policealnym i średnim zawodowym.

W Polsce od kilku lat obserwowane jest zjawisko spadku bezrobocia, które jest również zauważalne w województwie wielkopolskim, powiecie złotowskim oraz w gminie Lipka. Kształtowanie się stopy bezrobocia³ w powiecie złotowskim, województwie wielkopolskim oraz w kraju w latach 2005-2007 przedstawia poniższa tabela.

Tabela 7 Stopa bezrobocia w %

Stan na:	31.12.2005 r.	31.12.2006 r.	31.12.2007 r.
powiat złotowski	25,1	20,2	16,1
woj. wielkopolskie	14,6	11,7	8,0
POLSKA	17,6	14,8	11,4

Źródło: <http://www.psz.praca.gov.pl/>

2.2.8. Oświata

Edukacja dzieci z terenu Wielkiego Buczka na poziomie podstawowym prowadzona jest w oparciu o istniejący budynek szkolny, wybudowany w latach 20-tych XX wieku, w którym mieści się oddział zamiejscowy Zespołu Szkół w Lipce. Na terenie obiektu znajduje się boisko do gier zespołowych. W szkole nie są prowadzone zajęcia pozalekcyjne. Docelowo

³ Stopa bezrobocia - w stosunku do powiatu, regionu i Polski liczona metodą: procentowy udział bezrobotnych w liczbie cywilnej ludności aktywnych zawodowo, szacowany na koniec każdego – badanego okresu.

oddział szkolny ma zostać przeniesiony do Zespołu Szkół w Lipce, do którego dowożone będą dzieci z terenu Wielkiego Buczka.

Na terenie miejscowości znajduje się również oddział przedszkolny Gminnego Przedszkola w Lipce, który usytuowany jest w budynku mieszkalnym, w którym poza oddziałem przedszkolnym znajdują się 3 lokale mieszkalne.

2.2.9. Ochrona zdrowia

Mieszkańcy Wielkiego Buczka korzystają z usług Ośrodka Zdrowia w Lipce, w którym jako Publiczne Zakłady Opieki Zdrowotnej prowadzone są dwie praktyki lekarza rodzinnego oraz gabinet stomatologiczny i gabinet położnej.

Pacjenci z terenu Wielkiego Buczka korzystają również z usług Szpitala Powiatowego w Złotowie i pogotowia ratunkowego w Złotowie.

Z zakresu zaopatrzenia w środki farmaceutyczne mieszkańcy Wielkiego Buczka korzystają z apteki zlokalizowanej w Lipce oraz w innych pobliskich miejscowościach tj. miejscowość Zakrzewo (gmina Zakrzewo), miejscowość Debrzno (gmina Debrzno), miasto Złotów.

2.2.10. Kultura

Podstawową instytucją o charakterze kulturalnym na terenie Wielkiego Buczka jest Wiejski Dom Kultury, który zatrudnia dwóch pracowników (pracownika merytorycznego i technicznego) na 0,38 etatu każdy.

Wiejski Dom Kultury w Wielkim Buczku jest filią Gminnego Ośrodka Kultury w Lipce, mieszcząca się w budynku wybudowanym w tzw. czynie społecznym w 1968r. Obiekt o powierzchni użytkowej 250 m² wyposażony jest w salę widowiskową na 170 miejsc siedzących, scenę z zapleczem, salę do ćwiczeń dla zespołów amatorskich, a także pomieszczenie filii biblioteki gminnej.

Za całokształt spraw związanych z działalnością WDK odpowiada jego kierownik, natomiast działalność merytoryczną prowadzi instruktor, do zadań którego należy:

- prowadzenie zajęć z zespołami artystycznymi,
- pielęgnowanie tradycji ludowych i obrzędowych poprzez tworzenie warunków pracy dla zespołu ludowego KRAJNIACY,
- organizowanie imprez lokalnych dla społeczeństwa Wielkiego Buczka,

- organizowanie czasu wolnego dla dzieci i młodzieży,
- prowadzenie punktu bibliotecznego w WDK,
- prowadzenie zajęć gimnastyki szkolnej i pozaszkolnej.

Stan techniczny Wiejskiego Domu Kultury jest zły. Placówka wymaga generalnego remontu w zakresie wymiany okien i drzwi, malowania pomieszczeń obiektu, remontu dachu (zmiana pokrycia – ze względu na liczne przecieki), docieplenia ścian zewnętrznych, malowania elewacji budynku.

WDK w Wielkim Buczku jest spadkobiercą historycznej działalności amatorskiego ruchu artystycznego, który nieprzerwanie od okresu międzywojennego działa na złotowszczyźnie. W Wielkim Buczku działalność prowadzi Zespół folklorystyczny „Krajniacy” kultywujący kulturę krajniacką. Od 12 lat w miejscowości odbywają się Buczkowskie Konferencje Naukowe przygotowywane przez Zrzeszenie Kaszubsko Pomorskie w Gdańsku przez Prof. Zbigniewa Borzyszkowskiego i oddział w Wielkim Buczku pod kierownictwem Pani Prof. Jowity Kęcińskiej.

Ponadto w miejscowości organizowane są cykliczne imprezy o charakterze kulturalnym, tj. dożynki wiejskie i turniej piłki nożnej im. Ks. Kajewskiego.

Na terenie miejscowości Wielki Buczek działalność kulturalną prowadzi również Ochotnicza Straż Pożarna, w której budynku znajduje się sala do spotkań strażaków i mieszkańców.

Budynek OSP charakteryzuje się dostatecznym stanem technicznym, wymagany jest gruntowny remont obiektu w zakresie docieplenia ścian, wymiany stolarki okiennej i drzwiowej, centralnego ogrzewania, wykonania podłóg i posadzek.

2.2.11. Sport i rekreacja

Wielki Buczek posiada boisko do piłki nożnej, na którym rozgrywane są zawody organizowane pomiędzy wsiami i podczas dożynek wiejskich. Ponadto w budynku Wiejskiego Domu Kultury znajduje się sala, na której odbywają się zajęcia pozaszkolne w zakresie gry w tenisa stołowego, zajęć z piłką ręczną i zabaw zręcznościowych.

Przez miejscowość Wielki Buczek przebiegają także szlaki rowerowe:

- trasa rowerowa wokół powiatu,
- trasa rowerowa (łączniki lokalne): Kiełpin – Laskowo - Lipka, Lipka – Osowo – Wielki Buczek,

- trasa rowerowa (odcinki specjalne) – okolice Trudnej i Laskowa,
- trasa rowerowa Nadleśnictwa Lipka – Lipka – Osowo – Stołuńsko – Wielki Buczek – Czyżkowo – Białobłocie – Batorowo – Lipka,
- trasa rowerowa Nadleśnictwa Lipka – Lipka – Laskowo – Trudna – „Góra Zamkowa” – Jezioro Gogolin.

Na terenie miejscowości działalność prowadzi również gospodarstwo agroturystyczne, które oferuje turystom całoroczne zakwaterowanie (dwa pokoje / dziewięć miejsc sypialnych). Przy gospodarstwie działa wypożyczalnia rowerów, ponadto w odległości 3 km znajduje się kąpielisko. Odwiedzający miejscowość turyści mogą skorzystać również z kempingu i miejsc namiotowych. Dodatkową atrakcją turystyczną jest także jazda konna i wędkarstwo.

2.2.12. Infrastruktura techniczna i komunikacyjna

2.2.12.1. Transport i komunikacja

Do Wielkiego Buczka dochodzi droga powiatowa o nawierzchni asfaltowej oraz drogi gminne o nawierzchni gruntowej.

W zakresie komunikacji autobusowej miejscowość obsługują autobusy szkolne (4 kursy dziennie) i autobus komunikacji PKS relacji Złotów, Lipka (2 kursy dziennie). Miejscowość nie posiada natomiast oferty komunikacji kolejowej.

2.2.12.2. Telekomunikacja

Głównym i jedynym operatorem telefonii stacjonarnej na terenie miejscowości jest Telekomunikacja Polska S.A. Mieszkańcy miejscowości korzystają z oferty operatorów sieci komórkowych – niestety zasięg telefonii komórkowej na terenie miejscowości jest bardzo niski. W Wielkim Buczku brak jest także stacji bazowych telefonii komórkowych. Ponadto na terenie miejscowości brak jest dostępu do Internetu szerokopasmowego.

2.2.12.3. Zaopatrzenie w ciepło

Na terenie miejscowości Wielki Buczek brak jest sieci ciepłowniczej, jedynym sposobem zaopatrywania w ciepło są kotłownie indywidualne opalane głównie węglem oraz drzewem.

2.2.12.4. Zaopatrzenie w gaz

W miejscowości Wielki Buczek brak jest sieci gazowniczej. Odbiorcy indywidualnie zaopatrują się w gaz butlowy, którego punkty sprzedaży rozmieszczone są w kilku miejscowościach na terenie gminy.

2.2.12.5. Zaopatrzenie w wodę

Długość sieci wodociągowej (bez przyłączy):	5,3 km
Stan sieci:	dobry
Liczba przyłączy prowadzących do budynków:	76 szt.
Liczba ujęć wody:	2 szt.
Liczba stacji uzdatniania wody:	1 szt.
Stopień zwodociągowania miejscowości:	80%

Mieszkańcy miejscowości zaopatrywani są w wodę z istniejącego indywidualnego wiejskiego wodociągu w Wielkim Buczku.

2.2.12.6. Kanalizacja

Miejscowość Wielki Buczek nie jest skanalizowana. Mieszkańcy posiadają indywidualne zbiorniki bezodpływowe. Ścieki z terenu miejscowości są w różny sposób unieszkodliwiane, co jest niepokojącym zjawiskiem ze względu na fakt, że nieoczyszczone ścieki trafiają do gruntu i wód powierzchniowych.

Gmina Lipka przygotowuje projekt uchwały w sprawie dofinansowania instalacji przydomowych oczyszczalni ścieków.

2.2.13. Gospodarka odpadami

Gmina Lipka posiada składowisko odpadów komunalnych o powierzchni 1,1 ha zlokalizowane w Osowie, z którego korzystają wszyscy mieszkańcy gminy Lipka i gminy Zakrzewo. Składowisko użytkowane jest od 1998 roku, jego pojemność docelowa wynosi 36 tys. m³. Okres eksploatacji wynosi 15 lat tj. do 2013 roku. Wypełnienie składowiska kształtuje się na poziomie 50%, na składowisku nie występuje segregacja odpadów.

Na wysypisku składowane są tylko odpady komunalno – bytowe, miesięczna ilość składowanych odpadów wynosi średnio 50 ton. Gmina Lipka zamierza zamknąć istniejące

składowisko odpadów i uczestniczyć w budowie jednego składowiska przeznaczonego dla całego powiatu złotowskiego.

2.2.14. Zasoby kulturowe i historyczne

Na terenie miejscowości Wielki Buczek do rejestru zabytków wpisany jest Zespół Kościoła p.w. Trójcy Świętej (kościół szachulcowy wzniesiony w latach 1729 – 1734).

Dodatkowo w Wielkim Buczku ochroną konserwatorską objęte są:

- drewniana dzwonnica z 1739 roku,
- plebania – murowana, z 1 ćw. XX wieku,
- budynek szkoły – z lat 20 XX wieku,
- kapliczka - z końca XIX wieku,
- budynki mieszkalne – nr 7; 2; 3; 6; 9; 13; 15; 18; 30; 36; 37; 38; 40; 41;
- budynek gospodarczy przy posesji nr 13,
- nieczynny cmentarz ewangelicko – augsburski, z połowy XIX wieku,
- czynny cmentarz katolicki, z połowy XIX wieku,
- nieczynny, przykościelny cmentarz katolicki, z połowy XIX wieku.

Ponadto w bliskiej okolicy Wielkiego Buczka (tj. pomiędzy miejscowościami Mały Buczek a Wielki Buczek) znajduje się grodzisko, którego powstanie datuje się na okres wczesnego średniowiecza. Grodzisko posiadające kształt trójkąta nieomal równoramiennego, o jednym zaokrąglonym ostrzu skierowanym na północny-zachód, wznosi się nad samą rzeką na wysuniętym cyplu.

Stronę północno-wschodnią i północno-zachodnią grodziska tworzą naturalne strome zbocza górskie o pochyłości od 45 do 60 stopni. Powierzchnia grodziska wynosi 60x110 m. Rzeka Stołunia o szerokości 4-5 m tworzy wokół obiektu otwartą pętlę. Przeciętna wysokość obiektu od podnóża wynosi ok. 10 m. Cały dawny gród warowny miał być niegdyś otoczony wałem z kamieni i gliny, które na początku XX wieku zostały zabrane. Obecnie pozostał tylko wał poprzeczny, oddzielający stronę południowo-wschodnią od całego grodziska (cypla). Ma on długość ok. 75 m, szerokość 10-12 m i wysokość ok. 2m. W jego środkowej części dostrzec można wyłom. Przed wałem widoczne jest wgłębienie po trudno rozpoznawalnej fosie. Grodzisko jest dobrze zachowane. To malowniczo położone miejsce jest porośnięte w większości przez buki i praktycznie dostępne przez cały rok.

3. OBSZAR I CZAS REALIZACJI PLANU ODNOWY MIEJSCOWOŚCI WIELKI BUCZEK

W celach znajdujących się w niniejszym dokumencie zawarte są kierunki działania, które stanowią naturalny obszar realizacji Planu Odnowy Miejscowości Wielki Buczek.

Plan ten określa szczególne obszary, które stanowią wyodrębnione elementy przestrzeni miejscowości, są to obszary:

- **rozwoju rolnictwa ekologicznego i produkcji zdrowej żywności,**
- **aktywizacji społecznej i gospodarczej,**
- **infrastruktury kulturalnej i rekreacyjnej,**
- **sieci kanalizacji sanitarnej,**
- **infrastruktury drogowej i okołodrogowej,**
- **infrastruktury społeczno-publicznej,**
- **infrastruktury turystycznej i agroturystycznej,**
- **centrum wsi,**
- **opieki zdrowotnej,**
- **rozwoju działalności szkoleniowo-edukacyjnej.**

Powyższe obszary zapisane w celach pierwszorzędnych i drugorzędnych traktuje się jako obszary rozwoju społeczno-gospodarczego miejscowości Wielki Buczek na lata 2008-2015.

Wymienione obszary zidentyfikowane na podstawie celów i kierunków działania stanowią o podziale przestrzeni społeczno – gospodarczej miejscowości, w której będą realizowane poszczególne przedsięwzięcia zamieszczone w Planie Odnowy Miejscowości Wielki Buczek. Dotyczy to inwestycji finansowanych w oparciu o montaż finansowy środków z budżetu gminy i funduszy strukturalnych, jak i realizowanych tylko w oparciu o środki własne.

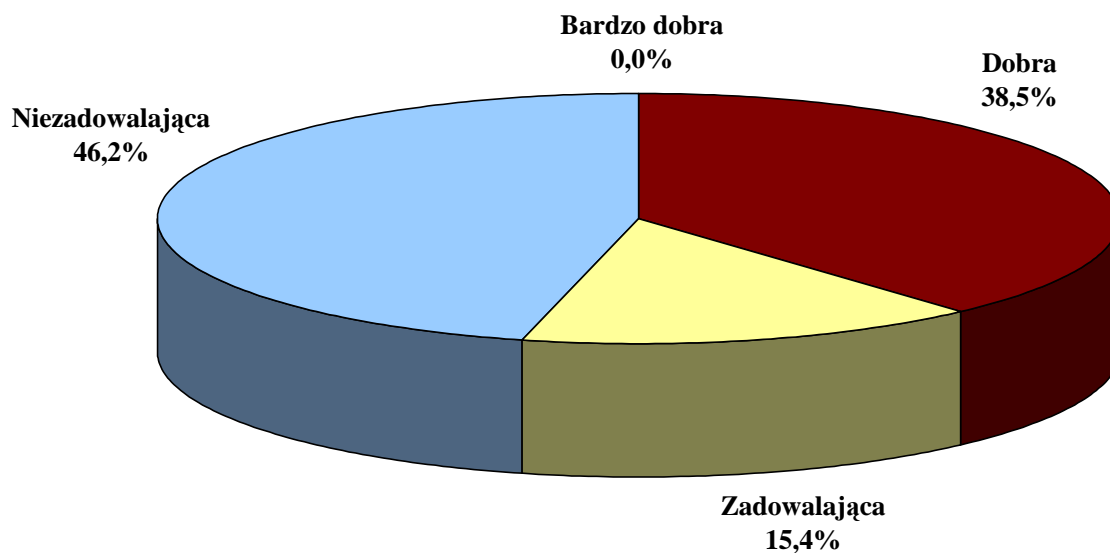
4. OCENA SYTUACJI SPOŁECZNO-GOSPODARCZEJ MIEJSCOWOŚCI WIELKI BUCZEK

Respondenci debaty strategicznej na podstawie przeprowadzonej ankiety dokonali oceny sytuacji społeczno – gospodarczej miejscowości Wielki Buczek pod kątem jakości i komfortu życia w tej miejscowości w porównaniu z innymi miejscowościami znajdującymi się na terenie gminy Lipka.

Kategoria ocen:

- A - bardzo dobra
- B - dobra
- C - zadowalająca
- D - niezadowalająca

Wyniki w procentach oddanych głosów na poszczególne kategorie ocen:

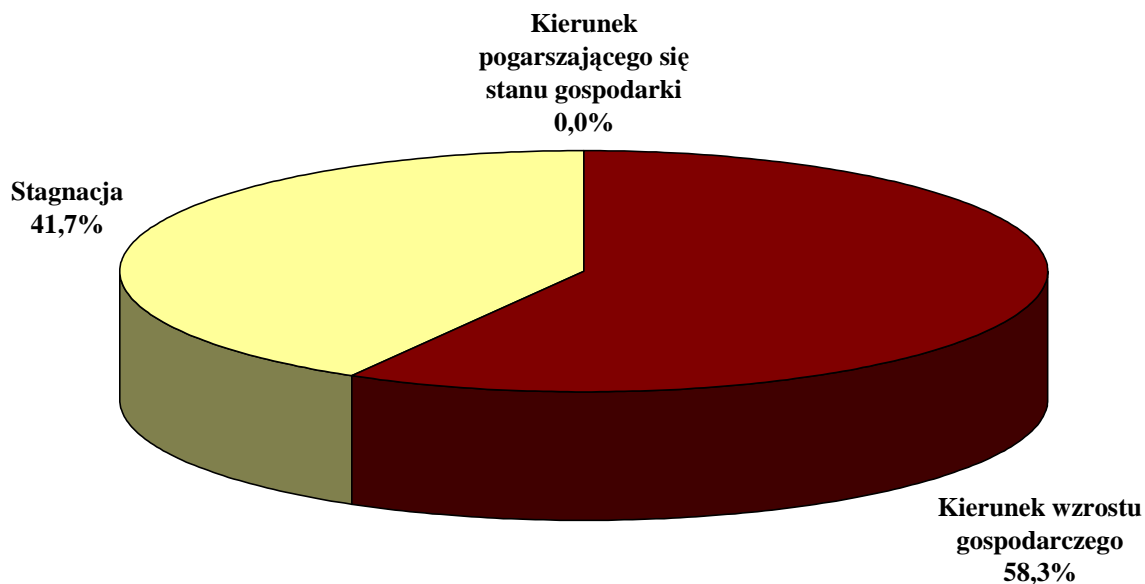


Uczestnicy debaty strategicznej określili również ogólny trend rozwoju gospodarczego miejscowości w następujących kategoriach:

Kategoria ocen:

- A - kierunek wzrostu gospodarczego**
- B - stagnacja**
- C - kierunek pogarszającego się stanu gospodarki**

Wyniki w procentach oddanych głosów na poszczególne kategorie ocen przedstawiają się następująco:



5. ANALIZA SWOT

Nazwa SWOT jest akronimem angielskich słów Strengths (mocne strony), Weaknesses (słabe strony), Opportunities (szanse w otoczeniu), Threats (zagrożenia w otoczeniu).

Jest ona efektywną metodą identyfikacji słabych i silnych stron miejscowości oraz badania szans i zagrożeń, jakie stoją przed miejscowością. SWOT zawiera określenie czterech grup czynników:

- „**mocnych stron**” – uwarunkowań wewnętrznych, które stanowią silne strony miejscowości i które należy wykorzystać sprzyjąc będą jej rozwojowi (utrzymać je jako mocne, i na których należy oprzeć jej przyszły rozwój);
- „**słabych stron**” – uwarunkowań wewnętrznych, które stanowią słabe strony miejscowości i które nie wyeliminowane utrudniać będą jej rozwój (ich oddziaływanie należy minimalizować);
- „**szans**” - uwarunkowań zewnętrznych, które nie są bezpośrednio zależne od zachowania społeczności wiejskiej, ale które mogą być traktowane jako szanse, i przy odpowiednio podjętych przez nią działaniach, wykorzystane jako czynniki sprzyjające rozwojowi miejscowości;
- „**zagrożeń**” - uwarunkowań zewnętrznych, które także nie są bezpośrednio zależne od zachowania społeczności wiejskiej, ale które mogą stanowić zagrożenie dla jej rozwoju (należy unikać ich negatywnego oddziaływania na rozwój miejscowości).

Przedstawiona poniżej analiza mocnych i słabych stron oraz szans i zagrożeń jest syntezą poszczególnych obszarów życia społeczno-gospodarczego miejscowości.

Poniższy zbiór informacji o mocnych i słabych stronach miejscowości i stojących przed nią szansach i zagrożeniach jest uzgodnioną wypadkową wiedzy o stanie i potrzebach miejscowości ułożonych przekrojowo (w ramach poszczególnych obszarów życia społeczno-gospodarczego).

Ponadto dla stworzenia lepszych podstaw do oceny sytuacji społeczno-gospodarczej w miejscowości Wielki Buczek przeprowadzono ankietę, której celem była ocena komfortu życia mieszkańców w stosunku do innych podobnych miejscowości w gminie oraz ocena trendów w życiu społeczno – gospodarczym na przestrzeni ostatnich lat.

M O C N E S T R O N Y

- Obiekty zabytkowe
- Szkoła z tradycją
- Przedszkole
- Zdrowe powietrze
- Zalew parafialny (możliwość wypoczynku)
- Wiejski Dom Kultury
- Zespół folklorystyczny „Krajniacy”
- Kościół zabytkowy
- Tradycje
- Dobry klimat
- Czysty krajobraz
- Remiza OSP - Dom Strażaka
- Wodociąg
- Współpraca między wioskami
- Prężnie działająca Rada Parafialna
- Ksiądz proboszcz
- Bliskość lasów
- Wspólnota mieszkańców

S Ł A B E S T R O N Y

- Dzikie wysypiska śmieci
- Brak jedności wśród mieszkańców w sprawach ważnych dla wsi
- Położenie na krańcu gminy
- Brak pełnego oświetlenia wsi
- Stan techniczny sieci wodociągowej – rury azbestowe
- Stan techniczny Wiejskiego Domu Kultury
- Brak kanalizacji sanitarnej
- Poziom nauczania
- Upowszechnianie kultury
- Wykształcenie mieszkańców
- Komunikacja z Urzędem Gminy
- Brak miejsca pracy
- Brak dostępu do Internetu
- Szkoła na etapie likwidacji
- Stan techniczny chodników
- Nawierzchnia dróg
- Brak miejsc parkingowych
- Brak działań w zakresie utylizacji eternitu

S Z A N S E

- Więcej zewnętrznych środków finansowych
- Poprawa stanu technicznego dróg dojazdowych
- Renowacja zabytkowego kościoła
- Dostęp do Internetu
- Dom seniora
- Oświetlenie dróg
- Oferty pracy
- Rozwój turystyki
- Budowa sieci kanalizacji sanitarnej
- Poprawa stanu technicznego sieci wodociągowej
- Rozwój gospodarczy otoczenia wsi
- Remont Wiejskiego Domu Kultury
- Zagospodarowanie centrum Buczka
- Budowa oczyszczalni ścieków
- Rozwój gospodarczy Złotowa

Z A G R O Ź E N I A

- Brak zewnętrznych środków finansowych na rozwój wsi
- Zmieniające się nieustannie przepisy prawne
- Zanieczyszczenie środowiska w skali makro
- Zamknięcie szkoły
- Migracja ludności w poszukiwaniu pracy zagranicę
- Likwidacja przedszkola
- Recesja gospodarcza
- Zbyt duże nakłady finansowe na rozwój Poznania – rozwój Poznania kosztem małych miejscowości

6. MISJA

Misja jest wyrażeniem, które określa główny cel miejscowości, jej „sens życia”. Jest wyrazem dążeń i oczekiwań w stosunku do miejscowości, dla której została sformułowana.

Wypracowana misja rozwoju miejscowości poprzez wizję, pokazuje pozytywny obraz miejscowości Wielki Buczek na kolejne 10 lat.

Przeprowadzone analizy i wyartykułowane potrzeby mieszkańców, pozwalają na określenie głównych celów planu. Cele te będą wyznacznikiem kierunku wszystkich działań objętych planem.

Misja dla miejscowości Wielki Buczek jest opisem wizji miejscowości oraz jej głównego pola działań w przyszłości. Koncentruje się ona na istocie rzeczy, dostosowuje kierunki działań do długoterminowych celów, równocześnie pełni funkcje motywacyjne i promocyjne.

Misja wyraźnie określa charakter miejscowości i wskazuje jej atuty. Z misji bezpośrednio wynikają obszary, które powinny być rozwijane. Obszary rozwojowe Wielkiego Buczka, które wypracowano wspólnie na debacie strategicznej wzajemnie się uzupełniają. Wiele zadań realizacyjnych wskazanych w obszarze "gospodarka" powiązanych będzie zarówno z obszarem "infrastruktura" jak i dotyczyć będzie samych mieszkańców. Rozwój małej i średniej przedsiębiorczości będzie zarówno kreował nowe miejsca pracy, jak również będzie wpływał na inwestycje w dziedzinie infrastruktury, czy ochrony środowiska naturalnego. Zadania realizowane w obszarach związanych z kulturą, oświatą i sportem wpłyną na podnoszenie poziomu wykształcenia mieszkańców oraz integracji kulturalnej z gminą i regionem.

W dalszej części planu przedstawiono obszary, cele i kierunki działania dla każdego z obszarów życia społeczno – gospodarczego (gospodarka, infrastruktura, społeczność).

Miejscowość Wielki Buczek

W obszarze gospodarczym w miejscowości Wielki Buczek w najbliższych latach będą się dokonywać procesy zbliżające mieszkańców wsi do standardów życia w podobnych miejscowościach w rozwiniętych gospodarczo regionach Unii Europejskiej.

- **rolnictwo** - restrukturyzacja rolnictwa w skali makro i procesy doprowadzające do specjalizacji istniejących gospodarstw oraz możliwa absorpcja dotacji Unii Europejskiej zapewni wzrost nowoczesności, opłacalności i konkurencyjności produkcji rolniczej miejscowych gospodarstw dążących do specjalizacji zarówno w produkcji roślinnej jak i zwierzęcej. Pozostałe gospodarstwa rozwijać będą usługi pozarolnicze skierowane do mieszkańców Wielkiego Buczka oraz do przyjezdnych turystów.
- **usługi** - rozwój usług bytowych dla ludności opierać się będzie na dobrze rozwiniętych mikroprzedsiębiorstwach (samozatrudnieniu). Usługi związane z obsługą nowoczesnej gospodarki rynkowej (usługi finansowe, rachunkowe, bankowe, ubezpieczeniowe itp.) służące rozwojowi małej i średniej przedsiębiorczości na terenie miejscowości oparte będą zarówno o Lipkę, jak i miasto powiatowe Złotów.
- **działalność produkcyjna pozarolnicza** - rzemiosło produkcyjne oparte na spółdzielczości nowego typu oraz przedsiębiorstwa społeczne (preferowane formy zatrudnienia – dofinansowywane przez Rząd RP i fundusze strukturalne) są przyszłością mikro przedsiębiorczości w Wielkim Buczku.
- **turystyka** - funkcja o rosnącym znaczeniu w gospodarce Wielkiego Buczka – rozwój agroturystyki i turystyki kwalifikowanej (szlaki piesze i ścieżki rowerowe).

7. ANKIETY POGLĄDOWE

Uczestnicy debaty strategicznej w dniu 23.01.2008 r. „na gorąco” formułowali przedsięwzięcia inwestycyjne, które ich zdaniem powinny zostać zrealizowane w Wielkim Buczku w najbliższym czasie. Uczestnicy debaty, oceniali je w skali ważności dla społeczności lokalnej i kolejności ich realizacji stosując punktację od 1 (mało istotne) do 10 pkt (najważniejsze dla Wielkiego Buczka).

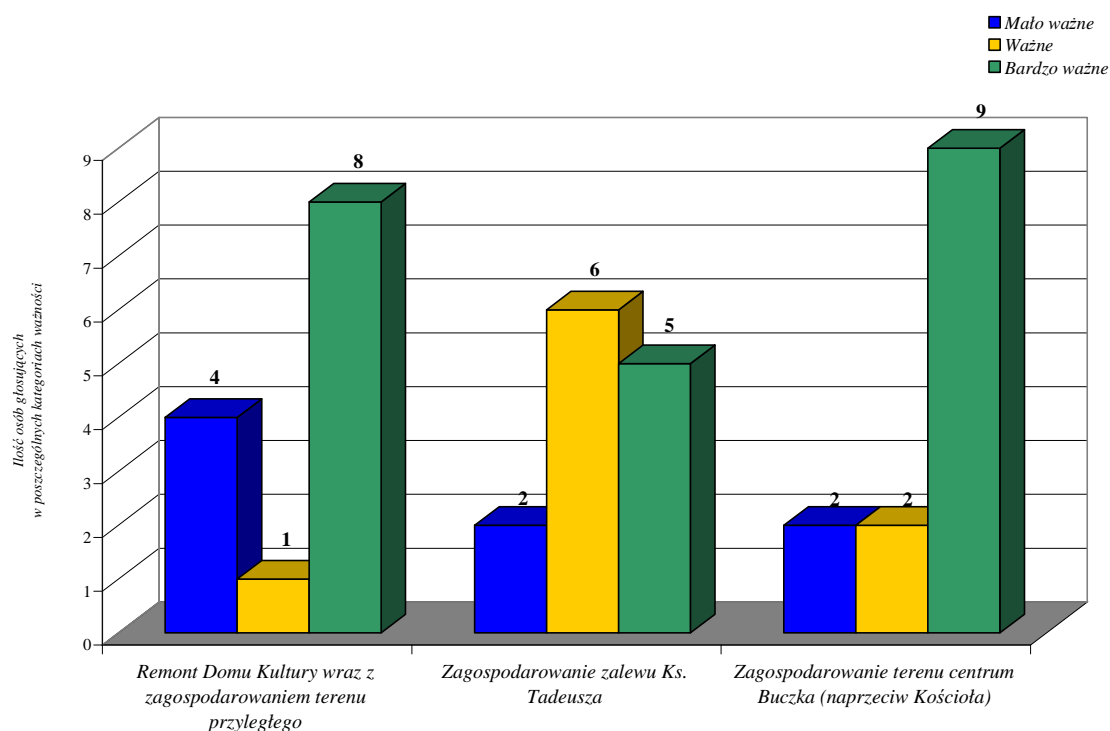
Tabela 8 Liczba głosów oddanych na najważniejsze przedsięwzięcia inwestycyjne zidentyfikowane przez uczestników debaty strategicznej

	Przedsięwzięcia inwestycyjne	Mało ważne				Ważne					Bardzo ważne			
		1	2	3	Suma ¹	4	5	6	7	Suma	8	9	10	Suma
1	Remont Domu Kultury wraz z zagospodarowaniem terenu przyległego	2	1	1*	4	0	0	0	1	1	2	1	5	8
2	Zagospodarowanie zalewu Ks. Tadeusza	1	1	0	2	2	3	1	0	6	0	3	2	5
3	Zagospodarowanie terenu centrum Buczka (naprzeciw Kościoła)	1	1	0	2	0	2	0	0	2	4	2	3	9

¹) suma wartości z kategorii oceny „mało ważne”

*liczba osób oddających głos na określoną punktację (w tym przypadku 1 osoba dała 3 punkty na inwestycję nr 1).

Wykres 2 Hierarchizacja planowanych przedsięwzięć inwestycyjnych w miejscowości Wielki Buczek



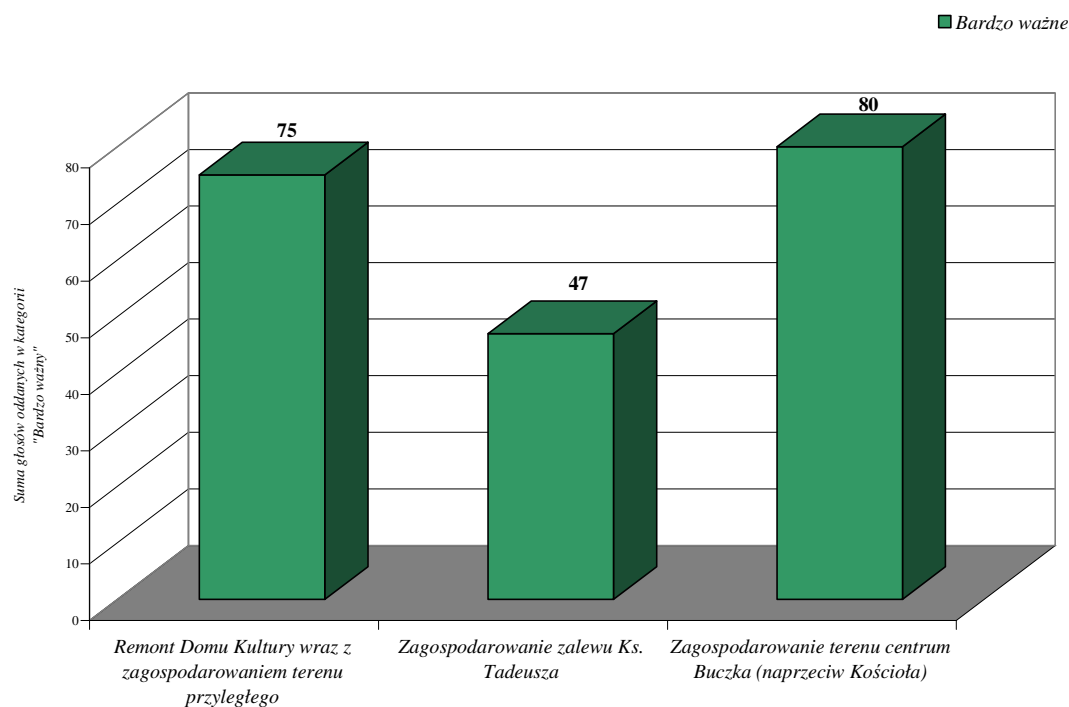
Hierarchizację planowanych przedsięwzięć inwestycyjnych w miejscowości Wielki Buczek jako sumę głosów oddanych w kategorii oceny „Bardzo ważne” przedstawia poniższa tabela.

Tabela 9 Hierarchizacja planowanych przedsięwzięć inwestycyjnych w miejscowości Wielki Buczek w kategorii oceny „Bardzo ważne”

Przedsięwzięcia inwestycyjne		Bardzo ważne			
		8	9	10	Suma
1	Remont Domu Kultury wraz z zagospodarowaniem terenu przyległego	2	1	5	75*
2	Zagospodarowanie zalewu Ks. Tadeusza	0	3	2	47
3	Zagospodarowanie terenu centrum Buczka (naprzeciw Kościoła)	4	2	3	80

* - suma iloczynów ilości punktów i liczby osób, np.: $8 \times 2 + 9 \times 1 + 10 \times 5 = 75$

Wykres 3 Hierarchizacja planowanych przedsięwzięć inwestycyjnych w miejscowości Wielki Buczek w kategorii oceny „Bardzo ważne”



8. DIAGNOZA STANU

Diagnoza Stanu jest syntezą raportu o stanie miejscowości Wielki Buczek. W diagnozie wyszczególniono najważniejsze cechy poszczególnych obszarów przyjętych do oceny oraz określenia celów i kierunków działania.

Charakterystykę obszarów cechuje wyszczególnienie ich cech w odniesieniu do miejscowości jako całości, jej zróżnicowań wewnętrznych oraz pozycji w gminie.

Poszczególnym wnioskowi przyporządkowano znaki wartościujące znaczenie treści:

- (+) wartość pozytywna dla rozwoju miejscowości,
- (+/-) wartość o niewielkim znaczeniu na obecnym etapie rozwoju miejscowości,
- (-) wartość negatywna dla rozwoju społeczno – gospodarczego miejscowości Wielki Buczek.

Ocenę potencjału wewnętrznego dokonano metodą analizy SWOT, która jest bilansem słabych i mocnych stron oraz szans i zagrożeń.

GOSPODARKA

- (-) miejsca pracy
- (-) produkcja żywności ekologicznej
- (-) działalność usługowa
- (-) przetwórstwo rolno-spożywcze
- (-) liczba podmiotów gospodarczych
- (+/-) wykształcenie się procesów rozwojowych w sektorze prywatnym
- (+/-) struktura użytków rolnych
- (-) obszary turystyczne i rekreacyjne

SPOŁECZNOŚĆ

- (+/-) zasobność społeczeństwa
- (+/-) więzi społeczne
- (+/-) aktywność społeczna
- (+/-) kultura masowa
- (+) oświata
- (-) bezrobocie
- (+) stowarzyszenia i organizacje pozarządowe

INFRASTRUKTURA

- (-) stan dróg i chodników
- (+) sieć wodociągowa
- (-) sieć kanalizacyjna
- (-) stopień zgazyfikowania miejscowości
- (+) infrastruktura sportowa i rekreacyjna
- (-) infrastruktura okołobiznesowa
- (+) stan sieci telefonii stacjonarnej
- (-) dostęp do Internetu
- (-) baza turystyczna
- (-) baza noclegowa

9. PRIORYTETY ROZWOJU SPOŁECZNO-GOSPODARCZEGO

Hierarchizacji celów dokonano w trzech obszarach rozwoju społeczno - gospodarczego.

Dla każdego z tych obszarów wyznaczono trzy cele pierwszorzędne, bez których Wielki Buczek nie ma możliwości dalszego rozwoju oraz jeżeli było to możliwe wskazano na trzy cele drugorzędne, które powinny znacznie przyspieszać rozwój w danym obszarze.

Na podstawie tak zhierarchizowanych celów, o których mowa w rozdziale 10. określono priorytety w poszczególnych obszarach rozwoju społeczno-gospodarczego i zapisano je poniżej.

G O S P O D A R K A

Priorytetem w obszarze gospodarczym jest stworzenie warunków dla rozwoju rolnictwa ekologicznego i produkcji zdrowej żywności przy jednoczesnych działaniach na rzecz ożywienia gospodarczego Wielkiego Buczka. Działania te winny być wsparte działaniami w kierunku skutecznego pozyskania środków finansowych z funduszy strukturalnych Unii Europejskiej i innych źródeł pozabudżetowych.

I N F R A S T R U K T U R A

Priorytetami infrastrukturalnymi są działania w kierunku rozbudowy infrastruktury kulturalnej i rekreacyjnej, przebudowy infrastruktury drogowej i okołodrogowej oraz działania w kierunku kanalizacji miejscowości Wielki Buczek.

S P O Ł E C Z N O Ś Ć

Obszar społeczny za priorytetowe cele przyjął działania w kierunku estetyzacji miejscowości, organizacji czasu wolnego dla dzieci i młodzieży oraz działania na rzecz integracji mieszkańców Wielkiego Buczka.

10. CELE I KIERUNKI DZIAŁANIA (INWESTYCJE)

Cele wraz z kierunkami działania zostały podzielone na obszary strategiczne. Obszary strategiczne są najistotniejszymi polami działania, a jednocześnie wytyczają kierunki prac na najbliższe lata. Działalność miejscowości Wielki Buczek koncentrować będzie się na trzech obszarach:

- **GOSPODARKA,**
- **INFRASTRUKTURA,**
- **SPOŁECZNOŚĆ.**

Tablica celów w poszczególnych obszarach (gospodarka, infrastruktura, społeczność) uporządkowuje pod względem ważności i znaczenia dla rozwoju poszczególne zidentyfikowane cele.

Cele pierwszorzędne - w każdym z tych obszarów (trzy cele) to takie cele, bez których utrzymanie obecnego status quo (rozwoju danego obszaru) nie jest możliwe. Przewidziano, że czas realizacji tych celów z przyporządkowanymi tym celom inwestycjami powinien się zamknąć przed 2013 r.

Cele drugorzędne to cele, które w skrócie można określić jako cele prorozwojowe (ich realizacja przyspieszy rozwój danego obszaru), a czas realizacji tych celów łącznie z przypisanymi im inwestycjami może wykroczyć poza rok 2013.

Kierunki działania (**INWESTYCJE**) zmierzające do realizacji poszczególnych celów strategicznych przedstawiono poniżej każdego z celów w układzie tabelarycznym.

Jednocześnie zidentyfikowane inwestycje niezbędne do realizacji na terenie miejscowości Wielki Buczek zhierarchizowano dla zbudowania podstaw logicznego uporządkowania celów i kierunków (inwestycji) w poszczególnych obszarach rozwoju społeczno – gospodarczego. Hierarchizacja ta poprzedza późniejsze tabele z celami i przyporządkowanymi im działaniami.

Tabela 10 Obszar strategiczny „Gospodarka”

10.1. GOSPODARKA

Cele pierwszorzędne do roku 2013

Stworzyć warunki dla rozwoju rolnictwa ekologicznego i produkcji zdrowej żywności w Wielkim Buczku.

Podjąć działania w kierunku skutecznego pozyskania środków finansowych z funduszy strukturalnych Unii Europejskiej i innych źródeł pozabudżetowych.

Działać na rzecz ożywienia gospodarczego Wielkiego Buczka.

Kierunki działania (inwestycje)

Kierunki działania (inwestycje)

Kierunki działania (inwestycje)

Doradztwo rolnicze, w tym edukacja mieszkańców w zakresie dostępności środków Unii Europejskiej na rozwój gospodarstw rolnych.	Promocja gospodarstw ekologicznych - ulgi podatkowe dla rolników.	Inicjowanie działań organizacyjnych i wspieranie procesów tworzenia się grup producenckich zrzeszających producentów zdrowej żywności.	Identyfikacja potrzeb inwestycyjnych na terenie miejscowości Wielki Buczek (coroczna weryfikacja zamierzeń inwestycyjnych).	Realizowanie procesów przygotowawczych dla absorpcji środków UE (dokumentacje techniczno-kosztorysowe, studia wykonalności).	Zabezpieczenie środków własnych w budżecie gminy na realizację planowanych zamierzeń w Wielkim Buczku z udziałem środków UE i innych źródeł pozabudżetowych.	Stworzenie systemu ulg podatkowych dla rozpoczynających działalność gospodarczą w Wielkim Buczku.	Pomoc i doradztwo w tworzeniu gospodarstw agroturystycznych na terenie miejscowości.	Promocja samozatrudnienia wśród mieszkańców Wielkiego Buczka - organizacja szkoleń dla dorosłych i młodzieży pozostających bez pracy.
--	---	--	---	--	--	---	--	---

Tabela 11 Obszar strategiczny „Infrastruktura”

10.2. INFRASTRUKTURA								
Cele pierwszorzędne do roku 2013								
<i>Podjąć działania w kierunku rozbudowy infrastruktury kulturalnej i rekreacyjnej na terenie Wielkiego Buczka.</i>			<i>Podjąć działania w kierunku kanalizacji Wielkiego Buczka.</i>			<i>Podjąć działania w kierunku przebudowy infrastruktury drogowej i okołodrogowej.</i>		
Kierunki działania (inwestycje)			Kierunki działania (inwestycje)			Kierunki działania (inwestycje)		
Remont Wiejskiego Domu Kultury w Wielkim Buczku.	Zagospodarowanie terenu przyległego do Wiejskiego Domu Kultury na cele rekreacyjne.	Remont remizy Ochotniczej Straży Pożarnej - zwiększenie znaczenia remizy OSP w zakresie lokalizacji działań kulturalnych na terenie miejscowości.	Budowa sieci kanalizacji sanitarnej na terenie Wielkiego Buczka wraz z jej przyłączeniem do gminnej oczyszczalni ścieków.	Promocja i upowszechnianie budowy oczyszczalni przydomowych dla zabudowy rozproszonej.	Kontrola szamb bezodpływowych wraz z likwidacją nielegalnych odpływów ścieków do gruntu i wód powierzchniowych.	Poprawa stanu technicznego dróg przebiegających przez miejscowość Wielki Buczek.	Budowa nowych i poprawa stanu technicznego istniejących chodników i miejsc parkingowych na terenie Wielkiego Buczka.	Uzupełnienie ulicznych punktów świetlnych na terenie miejscowości.
Cele drugorzędne								
<i>Podjąć działania w kierunku poprawy stanu technicznego istniejącej infrastruktury społeczno-publicznej na terenie Wielkiego Buczka.</i>					<i>Stworzyć warunki do rozwoju infrastruktury turystycznej i agroturystycznej.</i>			
Kierunki działania (inwestycje)					Kierunki działania (inwestycje)			
Rozbudowa sieci wodociągowej wraz z wymianą odcinków sieci wykonanych z rur azbestowych.	Powszechny dostęp do Internetu szerokopasmowego.	Renowacja zabytkowego Kościoła.	Promocja i szkolenia na rzecz pozyskania środków UE na rozwój gospodarstw agroturystycznych.	System zachęt dla tworzących gospodarstwa agroturystyczne – ulgi podatkowe.	Promocja istniejących szlaków rowerowych łączących Wielki Buczek z pozostałymi miejscowościami gminy.			

Tabela 12 Obszar strategiczny „Społeczność”

10.3. SPOŁECZNOŚĆ									
Cele pierwszorzędne do roku 2013									
<i>Podjąć działania w kierunku estetyzacji miejscowości.</i>			<i>Działać na rzecz organizacji czasu wolnego dla dzieci i młodzieży.</i>			<i>Podjąć działania na rzecz integracji mieszkańców Wielkiego Buczka.</i>			
Kierunki działania (inwestycje)			Kierunki działania (inwestycje)			Kierunki działania (inwestycje)			
Zagospodarowanie terenu centrum wsi (naprzeciw Kościoła).	Zagospodarowanie zalewu Ks. Tadeusza na cele rekreacyjno-wypoczynkowe.	Likwidacja dzikich wysypisk odpadów wraz z udostępnieniem ogólnodostępnych pojemników do segregacji odpadów.	Organizacja zajęć pozalekcyjnych (kółka zainteresowań) na bazie dostępnej infrastruktury oświatowej i kulturalnej.	Budowa ogólnie dostępnego Ogródka Jordanowskiego dla najmłodszych mieszkańców Wielkiego Buczka.	Utworzenie ogólnodostępnej kawiarenki internetowej w Wielkim Buczku.	Organizacja cyklicznych imprez kulturalnych i rekreacyjnych na terenie Wielkiego Buczka.	Organizacja współzawodnictwa wśród mieszkańców w różnych dziedzinach sportu.	Wspieranie realizacji lokalnych inicjatyw mieszkańców.	
Cele drugorzędne									
<i>Stworzyć warunki do zwiększenia dostępności mieszkańców do opieki zdrowotnej.</i>					<i>Podjąć działania w kierunku rozwoju działalności szkoleniowo – edukacyjnej na rzecz dorosłych mieszkańców Wielkiego Buczka.</i>				
Kierunki działania (inwestycje)					Kierunki działania (inwestycje)				
Ciągłe i systematyczne doposażanie Ośrodka Zdrowia w Lipce w sprzęt diagnostyczny wraz z poszerzaniem zakresu świadczonych usług.	Zwiększenie dostępności do specjalistycznych usług medycznych.		Organizacja badań profilaktycznych i tzw. „Białych Niedzieli” w porozumieniu z lekarzami różnych specjalizacji		Promocja i upowszechnianie samozatrudnienia wśród mieszkańców.		Organizacja kursów prekwalfikacji zawodowej w oparciu o istniejącą bazę oświatową i kulturalną.		System edukacji dorosłych (profilaktyka zdrowotna, edukacja ekologiczna) w oparciu o istniejącą infrastrukturę.

11. WYBRANY WARIANT ROZWOJU MIEJSCOWOŚCI WIELKI BUCZEK

11.1. KOMENTARZ DO WYBRANEGO WARIANTU

W poszczególnych obszarach wskazano 13 celów, które są podstawą prawidłowego rozwoju społeczno-gospodarczego miejscowości Wielki Buczek.

Spośród wszystkich dotąd sformułowanych celów przy określaniu wariantu posłużono się sześcioma celami wybranymi jako najważniejsze bez względu na to, z jakiego obszaru pochodziły.

Dwa najważniejsze z tych sześciu celów określono mianem **celów strategicznych** dla rozwoju społeczno - gospodarczego miejscowości Wielki Buczek.

Umownie przyjęto, że na rzecz celów strategicznych winno się wydatkować około 50% tzw. potencjału inwestycyjnego, przez który rozumie się nie tylko środki budżetu gminy przeznaczone na inwestycje, w tym na terenie miejscowości Wielki Buczek, ale również inne pozyskane środki pozabudżetowe takie jak fundusze strukturalne, kredyty i środki partnerów prywatnych w ramach tzw. PPP.

Na **cele niezbędne** przeznaczają się pozostałe 50% tego potencjału.

Podział ten ma charakter umowny i ma podkreślić rangę poszczególnych poziomów zidentyfikowanych w wariantcie celów.

W ten sposób dokonano hierarchizacji celów i w przypadku miejscowości Wielki Buczek wybrano wariant rozwoju, którego celami strategicznymi są działania w kierunku rozbudowy infrastruktury kulturalnej i rekreacyjnej na terenie miejscowości oraz działania w kierunku kanalizacji Wielkiego Buczka.

Tabela 13 WYBRANY WARIANT ROZWOJU

<p>CELE STRATEGICZNE</p>	<p><i>Podjąć działania w kierunku rozbudowy infrastruktury kulturalnej i rekreacyjnej na terenie Wielkiego Buczka.</i> I A</p>		<p><i>Podjąć działania w kierunku kanalizacji Wielkiego Buczka.</i> I B</p>	
<p>CELE NIEZBĘDNE</p>	<p><i>Podjąć działania w kierunku estetyzacji miejscowości.</i> II A</p>	<p><i>Podjąć działania w kierunku przebudowy infrastruktury drogowej i okołodrogowej.</i> II B</p>	<p><i>Działać na rzecz ożywienia gospodarczego Wielkiego Buczka.</i> II C</p>	<p><i>Podjąć działania w kierunku poprawy stanu technicznego istniejącej infrastruktury społeczno-publicznej na terenie Wielkiego Buczka.</i> II D</p>

12. CELE STRATEGICZNE I CELE NIEZBĘDNE ORAZ KIERUNKI DZIAŁANIA

Wariant rozwoju obejmuje 6 celów utworzonych na podstawie wcześniej zidentyfikowanych celów w poszczególnych obszarach życia społeczno-gospodarczego miejscowości Wielki Buczek. Poszczególnym zidentyfikowanym w wariacie celom przypisano kierunki działań.

CEL STRATEGICZNY – I A

Podjąć działania w kierunku rozbudowy infrastruktury kulturalnej i rekreacyjnej na terenie Wielkiego Buczka.

Opis kierunków działań:

1. Remont Wiejskiego Domu Kultury w Wielkim Buczku.
2. Zagospodarowanie terenu przyległego do Wiejskiego Domu Kultury na cele rekreacyjne.
3. Remont remizy Ochotniczej Straży Pożarnej - zwiększenie znaczenia remizy OSP w zakresie lokalizacji działań kulturalnych na terenie miejscowości.

CEL STRATEGICZNY – I B

Podjąć działania w kierunku kanalizacji Wielkiego Buczka.

Opis kierunków działań:

1. Budowa sieci kanalizacji sanitarnej na terenie Wielkiego Buczka wraz z jej przyłączeniem do gminnej oczyszczalni ścieków.
2. Promocja i upowszechnianie budowy oczyszczalni przydomowych dla zabudowy rozproszonej.
3. Kontrola szamb bezodpływowych wraz z likwidacją nielegalnych odpływów ścieków do gruntu i wód powierzchniowych.

CEL NIEZBĘDNY – II A

Podjąć działania w kierunku estetyzacji miejscowości.

Opis kierunków działań:

1. Zagospodarowanie terenu centrum wsi (naprzeciw Kościoła).
2. Zagospodarowanie zalewu Ks. Tadeusza na cele rekreacyjno-wypoczynkowe.

3. Likwidacja dzikich wysypisk odpadów wraz z udostępnieniem ogólnodostępnych pojemników do segregacji odpadów.

CEL NIEZBĘDNY – II B

Podjąć działania w kierunku przebudowy infrastruktury drogowej i okołodrogowej.

Opis kierunków działań:

1. Poprawa stanu technicznego dróg przebiegających przez miejscowość Wielki Buczek.
2. Budowa nowych i poprawa stanu technicznego istniejących chodników i miejsc parkingowych na terenie Wielkiego Buczka.
3. Uzupełnienie ulicznych punktów świetlnych na terenie miejscowości.

CEL NIEZBĘDNY – II C

Działać na rzecz ożywienia gospodarczego Wielkiego Buczka.

Opis kierunków działań:

1. Stworzenie systemu ulg podatkowych dla rozpoczynających działalność gospodarczą w Wielkim Buczku.
2. Pomoc i doradztwo w tworzeniu gospodarstw agroturystycznych na terenie miejscowości.
3. Promocja samozatrudnienia wśród mieszkańców Wielkiego Buczka - organizacja szkoleń dla dorosłych i młodzieży pozostających bez pracy.

CEL NIEZBĘDNY – II D

Podjąć działania w kierunku poprawy stanu technicznego istniejącej infrastruktury społeczno-publicznej na terenie Wielkiego Buczka.

Opis kierunków działań:

1. Rozbudowa sieci wodociągowej wraz z wymianą odcinków sieci wykonanych z rur azbestowych.
2. Powszechny dostęp do Internetu szerokopasmowego.
3. Renowacja zabytkowego Kościoła.

13. WIELOLETNI PLAN INWESTYCYJNY

Tabela Wieloletniego Planu Inwestycyjnego zawiera przedsięwzięcia inwestycyjne, które zostały uzgodnione przez Radę Sołecką i mieszkańców miejscowości Wielki Buczek, jako propozycje inwestycji do Planu Rozwoju Lokalnego Gminy Lipka.

Umieszczone przedsięwzięcia zostały zaplanowane na lata 2008-2015. Jedno z tych zadań będzie finansowane przez Program Rozwoju Obszarów Wiejskich na lata 2007-2013.

Natomiast pozostałe inwestycje sfinansowane będą przy udziale budżetu gminy i dostępnych funduszy pozabudżetowych.

Planowane przedsięwzięcia inwestycyjne nie posiadają jeszcze dokumentacji techniczno-kosztorysowej. Sporządzana ona będzie systematycznie dla każdej z planowanych inwestycji.

Tabela 14 Wieloletni Plan Inwestycyjny - (wartość inwestycji w PLN)

Nazwa zadania	Nakłady całkowite	Koszty kwalifikowane (bez VAT)	Środki własne	Dofinansowanie	Lata realizacji
Remont Wiejskiego Domu Kultury w Wielkim Buczku – Centrum Kultury Ludowej w Gminie Lipka – zadanie priorytetowe w ramach PROW	625.000	512.000	266.000	384.000	2009
Remont i przebudowa drogi Wielki Buczek - Stołuńsko	100.000	-	100.000	-	2008-2009
Remont nawierzchni ulic	70.000	-	70.000	-	2010
Budowa przydomowych oczyszczalni z budynków użyteczności publicznej	10.000	-	10.000	-	2011-2012
Remont strażnicy OSP	10.000	-	10.000	-	2013
Adaptacja budynku przedszkola	20.000	-	20.000	-	2014

14. OPIS ZADANIA PRIORYTETOWEGO

REMONT WIEJSKIEGO DOMU KULTURY W WIELKIM BUCZKU – CENTRUM KULTURY LUDOWEJ W GMINIE LIPKA

Zadaniem priorytetowym, przewidzianym do realizacji w ramach Programu Rozwoju Obszarów Wiejskich, działanie Odnowa i rozwój wsi jest „*Remont Wiejskiego Domu Kultury w Wielkim Buczku – Centrum Kultury Ludowej w Gminie Lipka*”.

Planowane przedsięwzięcie obejmie swym zakresem prac generalny remont Wiejskiego Domu Kultury w Wielkim Buczku, gmina Lipka. W ramach przedmiotowego projektu wykonane zostaną także prace związane z zagospodarowaniem terenu przyległego do budynku, tj. chodniki, parking, skwery zielone dla korzystających z obiektu WDK. Ponadto planuje się również instalację przekaźnika umożliwiającego korzystanie wszystkim mieszkańcom Wielkiego Buczka i okolic z Internetu.

Wiejski Dom Kultury w Wielkim Buczku jest filią Gminnego Ośrodka Kultury w Lipce, mieszcząca się w budynku wybudowanym w tzw. czynie społecznym w 1968r. Obiekt o powierzchni użytkowej 250 m² posiada salę widowiskową na 170 miejsc siedzących, scenę z zapleczem, salę do ćwiczeń dla zespołów amatorskich, a także pomieszczenie filii biblioteki gminnej. WDK w Wielkim Buczku jest spadkobiercą historycznej działalności amatorskiego ruchu artystycznego, który działa nieprzerwanie od okresu międzywojennego na złotowszczyźnie.

Największym mankamentem istniejącego obiektu WDK jest obecny stan techniczny stolarki okiennej, instalacji centralnego ogrzewania, instalacji elektrycznej, dachu oraz brak dostatecznej izolacji cieplnej ścian i stropów, który przekłada się na duże koszty utrzymania budynku w sezonie grzewczym. Wykończenie podłóg i posadzek wykonane jest z betonu bez izolacji poziomej, zaś występujące różnice poziomów wynoszą aż do 20 cm.

Poprzez remont pomieszczeń obiektu WDK poprawie ulegnie stan techniczny budynku. Realizacja inwestycji wpłynie ponadto na obniżenie kosztów utrzymania obiektu. Dodatkowo przyczyni się do poprawy warunków pracy amatorskiego ruchu artystycznego

działającego przy Wiejskim Domu Kultury w Wielkim Buczku. Przestronny, wolnostojący obiekt WDK stanie się atrakcyjnym punktem na turystycznej mapie KRAJNY. Stałe ekspozycje historii „Związku Polaków w Niemczech” poruszające problematykę współistnienia narodów polskiego i niemieckiego na terenach Krajny wzbudzają bowiem coraz większe zainteresowanie wycieczek oraz indywidualnych zwiedzających z zagranicy. Ważną sprawą jest również podniesienie atrakcyjności turystycznej dla licznie odwiedzających Wielki Buczek turystów z Polski i zagranicy.

Głównym celem przedmiotowego projektu jest poprawa jakości życia mieszkańców Wielkiego Buczka osiągnięta poprzez zaspokojenie potrzeb społecznych i kulturalnych społeczności lokalnej. Zagospodarowanie przestrzeni przy budynku wpłynie natomiast na poprawę estetyki miejscowości.

Szacunkowy koszt zadania priorytetowego będzie wynosił 625 000,00 zł. Jego realizacja jest planowana na rok 2009.

15. ZBIORCZE ZESTAWIENIE KOSZTÓW ZADANIA PRIORYTETOWEGO

REMONT WIEJSKIEGO DOMU KULTURY W WIELKIM BUCZKU – CENTRUM KULTURY LUDOWEJ W GMINIE LIPKA

Tabela 15 Zbiorcze zestawienie kosztów pierwszego zadania priorytetowego „Remont Wiejskiego Domu Kultury w Wielkim Buczku – Centrum Kultury Ludowej w Gminie Lipka”

Lp.	Wyszczególnienie	Wartość		
		netto	VAT 22 %	brutto
1	2	3	4	5
1	Modernizacja stropodachu, docieplenie poziome.	71.773,77	15.790,23	87.564,00
2	Wymiana stolarki zewnętrznej.	65.143,44	14.331,56	79.475,00
3	Wymiana stolarki wewnętrznej.	14.981,97	3.296,03	18.278,00
4	Posadzka.	103.075,41	22.676,59	125.752,00
5	Odnowienie ścian.	25.554,10	5.621,90	31.176,00
6	Docieplenie ścian.	74.533,61	16.397,39	90.931,00
7	Wymiana instalacji elektrycznej.	55.751,64	12.265,36	68.017,00
8	Wymiana instalacji centralnego ogrzewania.	69.236,07	15.231,93	84.468,00
9	Elementy zewnętrzne.	32.245,08	7.093,92	39.339,00
R A Z E M		512.295,08	112.704,92	625.000,00

16. HARMONOGRAM RZECZOWO-FINANSOWY ZADANIA PRIORYTETOWEGO

Tabela 16 Harmonogram rzeczowo – finansowy zadania priorytetowego

Zakres rzeczowy	2009 rok											
	I	II	III	IV	V	VI	VII	VIII	IX	X	XI	XII
Modernizacja stropodachu, docieplenie poziome.					87.564							
Wymiana stolarki zewnętrznej.				79.475								
Wymiana stolarki wewnętrznej.				18.278								
Posadzka.			125.752									
Odnowienie ścian.			31.176									
Docieplenie ścian.			90.931									
Wymiana instalacji elektrycznej.			68.017									
Wymiana instalacji centralnego ogrzewania.					84.468							
Elementy zewnętrzne.						39.339						

17. WDRAŻANIE PLANU ODNOWY MIEJSCOWOŚCI WIELKI BUCZEK

Tabela 17 Harmonogram wdrażania Planu Odnowy Miejscowości Wielki Buczek

ZADANIE	ODPOWIEDZIALNI	TERMIN REALIZACJI
Przedłożenie Planu Odnowy Miejscowości Wielki Buczek przedstawicielom Zebrania Wiejskiego	Wójt	Maj 2008
Uchwalenie Planu Odnowy Miejscowości Wielki Buczek przez Zebranie Wiejskie	Zebranie Wiejskie	Maj 2008
Zatwierdzenie Planu Odnowy Miejscowości Wielki Buczek na Sesji Rady Gminy	Rada Gminy	Maj 2008
Opracowanie strony www sołectwa Wielki Buczek w Internecie z zamieszczeniem Planu Odnowy Miejscowości Wielki Buczek	Wójt	Lipiec 2008
Opracowanie dokumentacji technicznych ze szczególnym uwzględnieniem projektów i zadań mogących uzyskać wsparcie z funduszy strukturalnych	Wójt	Do roku 2013
Realizacja zadań określonych poszczególnymi projektami zgodnie z harmonogramem przyjętym w WPI	Wójt, Rada Sołecka	Do roku 2015

18. MONITOROWANIE PLANU ODNOWY MIEJSCOWOŚCI WIELKI BUCZEK

Tabela 18 Harmonogram monitorowania Planu Odnowy Miejscowości Wielki Buczek

ZADANIE	ODPOWIEDZIALNI	TERMIN REALIZACJI
1. Przedkładanie raportów z przebiegu realizacji projektów i zadań zamieszczonych w Wieloletnim Planie Inwestycyjnym	Rada Sołecka	Co sześć miesięcy począwszy od miesiąca listopada 2008 roku na ręce przedstawicieli Zebrania Wiejskiego
2. Ocena realizacji WPI	Rada Sołecka	Przed sesją absolutoryjną każdego roku
3. Organizacja debat strategicznych z udziałem osób tworzących wcześniej program dla oceny jego aktualności	Rada Sołecka	Raz na dwa lata

* - Ze względu na zmieniającą się sytuację społeczno – gospodarczą na skutek zdarzeń wcześniej nieprzewidywalnych lub z innych ważnych powodów Plan Odnowy Miejscowości Wielki Buczek może zostać skorygowany w każdym z jego rozdziałów, o ile wniosek z uzasadnieniem złoży jeden z członków Rady Sołeckiej na ręce Przewodniczącego Rady Sołeckiej. Wniosek taki Przewodniczący Rady Sołeckiej poddaje procedurze uchwalania dokonywanego przez Zebranie Wiejskie i zatwierdzania przez Radę Gminy.

19. PUBLIC RELATIONS PLANU ODNOWY MIEJSCOWOŚCI WIELKI BUCZEK

Public Relations, którego zadaniem jest upowszechnianie zamierzeń Planu Odnowy Miejscowości Wielki Buczek pośród przyszłych beneficjentów, wykonawców i decydentów opierać się będzie o trzy formy komunikacji:

- Internet,
- Prasa lokalna,
- Promocja i reklama bezpośrednia.

Internet będzie głównym dostawcą informacji o Planie Odnowy Miejscowości Wielki Buczek. W witrynie internetowej gminy Lipka zostanie utworzona podstrona poświęcona Planowi Odnowy Miejscowości Wielki Buczek z zamieszczonym dokumentem w plikach pdf.

Internet służyć będzie również komunikacji pomiędzy bezpośrednio odpowiedzialnym za wdrażanie Planu Odnowy Miejscowości Wielki Buczek (Urzędem Gminy w Lipce), a zainteresowanymi podmiotami samorządowymi, biznesowymi i organizacjami pozarządowymi.

Prasa lokalna i centralna służyć będzie jedynie upowszechnianiu informacji w różnych kręgach potencjalnych beneficjentów i wykonawców Planu Odnowy Miejscowości Wielki Buczek o istnieniu takiego dokumentu i sposobie jego monitorowania i wdrażania, kierując do źródła informacji, jakim będzie Internet.

Promocja i reklama bezpośrednia będzie skierowana do wybranych, potencjalnych wykonawców, inwestorów zidentyfikowanych na podstawie analizy przedsięwzięć inwestycyjnych zawartych w Planie Odnowy Miejscowości Wielki Buczek.

Powyższa promocja i reklama polegać będzie na bezpośrednim zapraszaniu do negocjacji wybranych podmiotów, mogących być partnerami w realizacji poszczególnych zamierzeń Planu Odnowy Miejscowości.

20. WYKAZ TABEL, RYSUNKÓW I WYKRESÓW

Tabela 1 Miejscowość w statystyce wg stanu na koniec grudnia 2007 roku	9
Tabela 2 Struktura gruntów według klas bonitacyjnych w miejscowości Wielki Buczek	10
Tabela 3 Struktura procentowa ludności zamieszkującej obszar gminy Lipka i miejscowości Wielki Buczek wg wieku - stan na koniec 2007 r.	12
Tabela 4 Struktura ekonomiczna ludności zamieszkującej obszar gminy Lipka i miejscowości Wielki Buczek - stan na koniec 2007 r.	12
Tabela 5 Struktura gospodarstw rolnych	13
Tabela 6 Bezrobotni według wykształcenia w gminie Lipka i miejscowości Wielki Buczek	14
Tabela 7 Stopa bezrobocia w %.....	15
Tabela 8 Liczba głosów oddanych na najważniejsze przedsięwzięcia inwestycyjne zidentyfikowane przez uczestników debaty strategicznej.....	31
Tabela 9 Hierarchizacja planowanych przedsięwzięć inwestycyjnych w miejscowości Wielki Buczek w kategorii oceny „Bardzo ważne”	32
Tabela 10 Obszar strategiczny „Gospodarka”	37
Tabela 11 Obszar strategiczny „Infrastruktura”	38
Tabela 12 Obszar strategiczny „Społeczność”	39
Tabela 13 WYBRANY WARIANT ROZWOJU.....	41
Tabela 14 Wieloletni Plan Inwestycyjny - (wartość inwestycji w PLN)	44
Tabela 15 Zbiornicze zestawienie kosztów pierwszego zadania priorytetowego „Remont Wiejskiego Domu Kultury w Wielkim Buczku – Centrum Kultury Ludowej w Gminie Lipka”	47
Tabela 16 Harmonogram rzeczowo – finansowy zadania priorytetowego.....	48
Tabela 17 Harmonogram wdrażania Planu Odnowy Miejscowości Wielki Buczek	49
Tabela 18 Harmonogram monitorowania Planu Odnowy Miejscowości Wielki Buczek	50
Rysunek 1 Położenie miejscowości Wielki Buczek	8
Wykres 1 Liczebność ludności miejscowości Wielki Buczek w latach 2001 – 2007.....	11
Wykres 2 Hierarchizacja planowanych przedsięwzięć inwestycyjnych w miejscowości Wielki Buczek.....	31
Wykres 3 Hierarchizacja planowanych przedsięwzięć inwestycyjnych w miejscowości Wielki Buczek w kategorii oceny „Bardzo ważne”	32