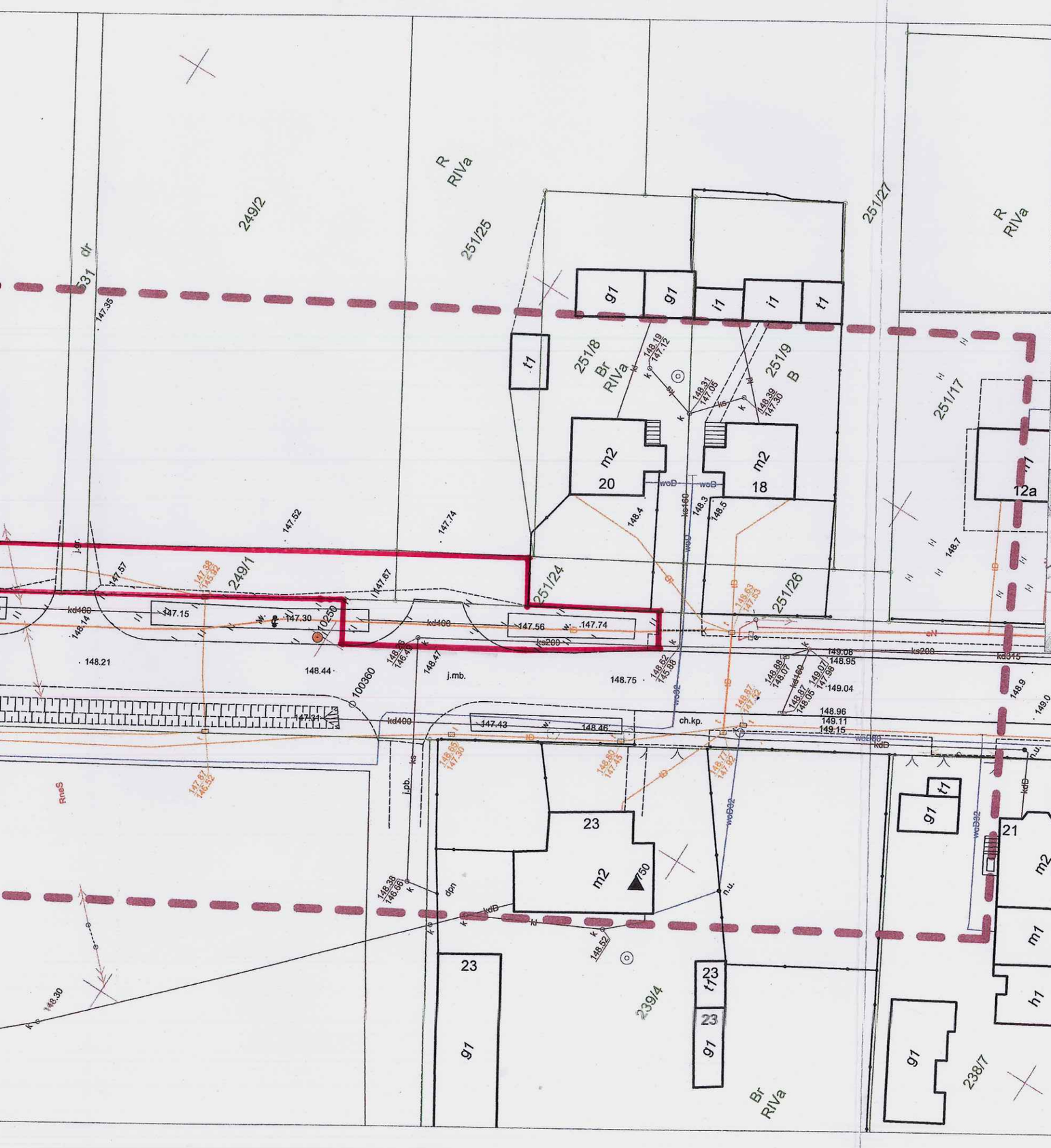
249/2
249/1
251/25
251/27
251/8
251/9
251/24
251/26
251/17
239/4
238/7
237
236/2
20
18
12a
23
21
19
17
10250
100360
j.mb.
ch.kp.
j.pb.
kd400
ks200
kd315
147.15
147.30
147.56
147.74
147.43
148.46
148.44
148.21
148.75
149.04
149.11
149.15
148.96
149.08
148.95
147.35
147.52
147.57
147.67
147.74
148.14
148.47
148.4
148.3
148.5
148.7
149.0
149.2
149.5
149.7
149.60
148.30
148.52
147.31
147.67
147.92
147.50
147.45
147.77
147.92
148.38
146.66
149.19
147.12
149.31
147.05
149.39
147.30
149.32
149.30
149.24
148.51
149.25
148.38
149.24
148.2
149.56
149.55
149.08
148.95
148.87
148.65
149.07
147.38
148.88
148.07
148.87
147.42
148.62
145.88
148.97
147.42
148.97
147.53
149.63
147.53
148.62
146.46
148.47
148.96
149.11
149.15
149.5
149.69
149.5
149.7
149.60
149.5
149.7
149.5
149.7
149.2
149.30
149.32
149.5
149.7
149.60
149.5
149.7
149.5
149.7
149.5
149.7

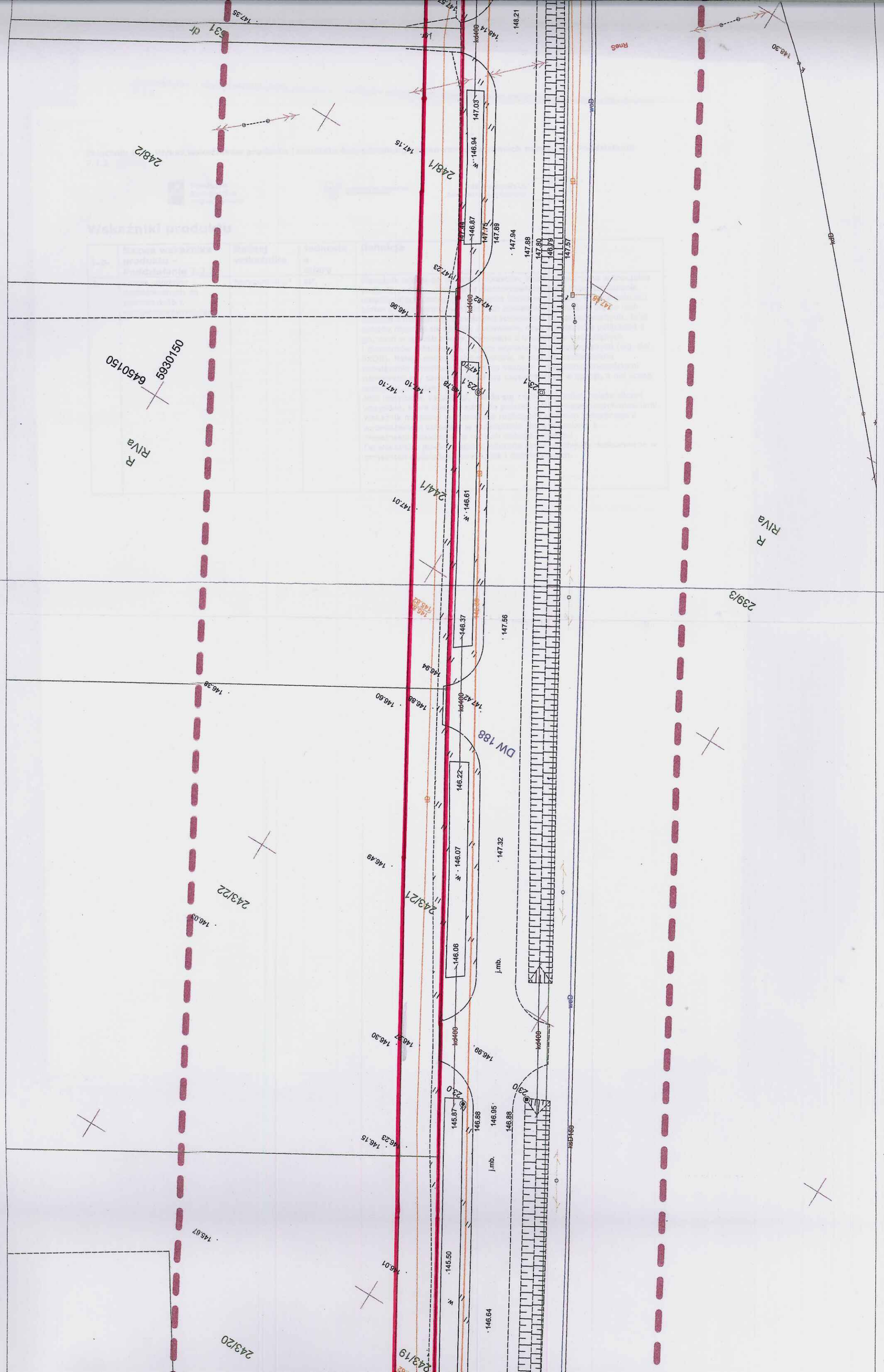
5930150
6450150
R
Riva
R
Riva
239/3
244/1
243/1
248/1
248/2
243/20
243/19
243/21
243/22
DW 188
Rnes
Gwm
kd460
kd460
kd460
kd460
231
230
230
j.mb.
j.mb.
147.56
147.32
146.64
146.37
146.22
146.07
146.06
145.87
145.50
146.61
146.94
147.03
146.87
147.75
147.69
147.94
147.88
147.80
146.79
147.57
147.21
147.82
147.42
146.88
146.95
146.88
146.99
146.94
146.84
146.38
146.60
146.49
146.30
146.23
146.15
145.67
146.01
147.01
147.10
147.15
147.35
148.21
148.30

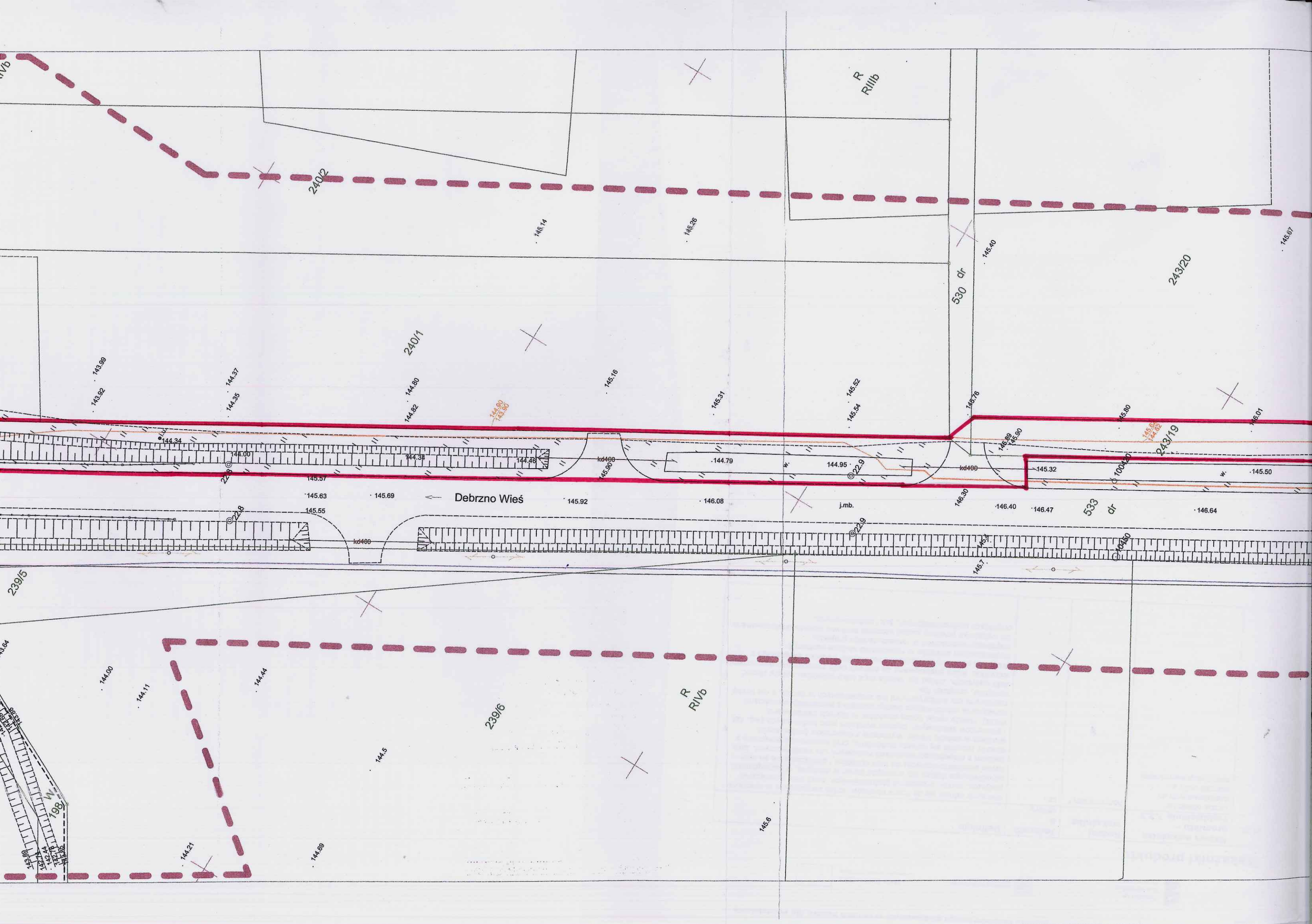
240/2
R
RIIIb
530 dr
243/20
240/1
243/19
533 dr
Debrzno Wieś
239/5
239/6
R
RIVb
198/1

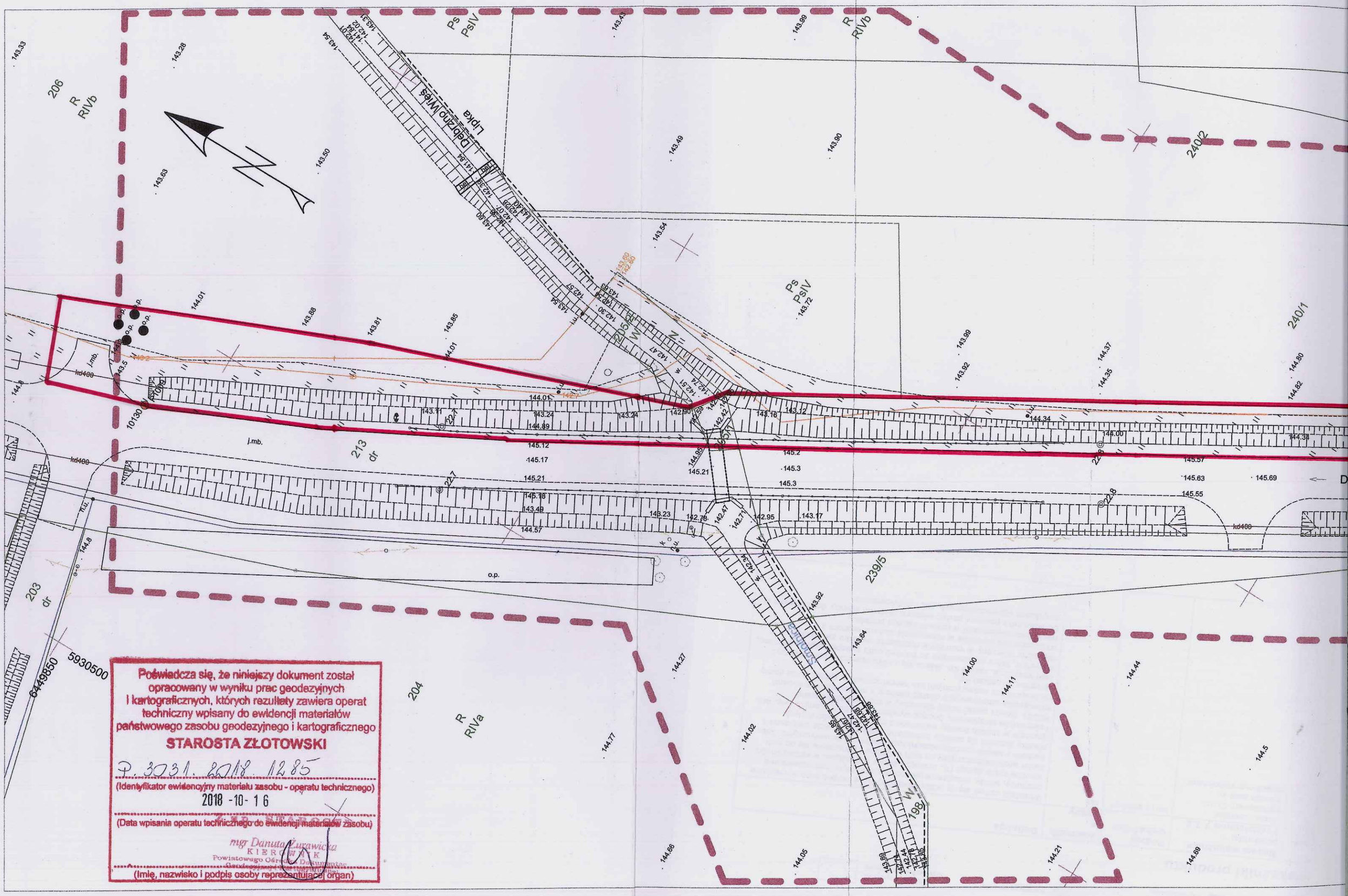

Poświadcza się, że niniejszy dokument został opracowany w wyniku prac geodezyjnych i kartograficznych, których rezultaty zawiera operat techniczny wpisany do ewidencji materiałów państwowego zasobu geodezyjnego i kartograficznego

STAROSTA ZŁOTOWSKI

P.3031.2018.1285

(Identyfikator ewidencyjny materiału zasobu - operatu technicznego)

2018 -10- 16

(Data wpisania operatu technicznego do ewidencji materiałów zasobu)

mgr Danuta Łukawicka
KIEROWNIK
Powiatowego Ośrodka Dokumentacji Geodezyjnej i Kartograficznej
w Złotowie

(Imię, nazwisko i podpis osoby reprezentującej organ)