


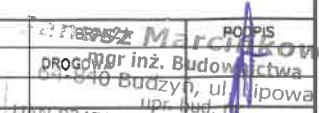
LEGENDA:

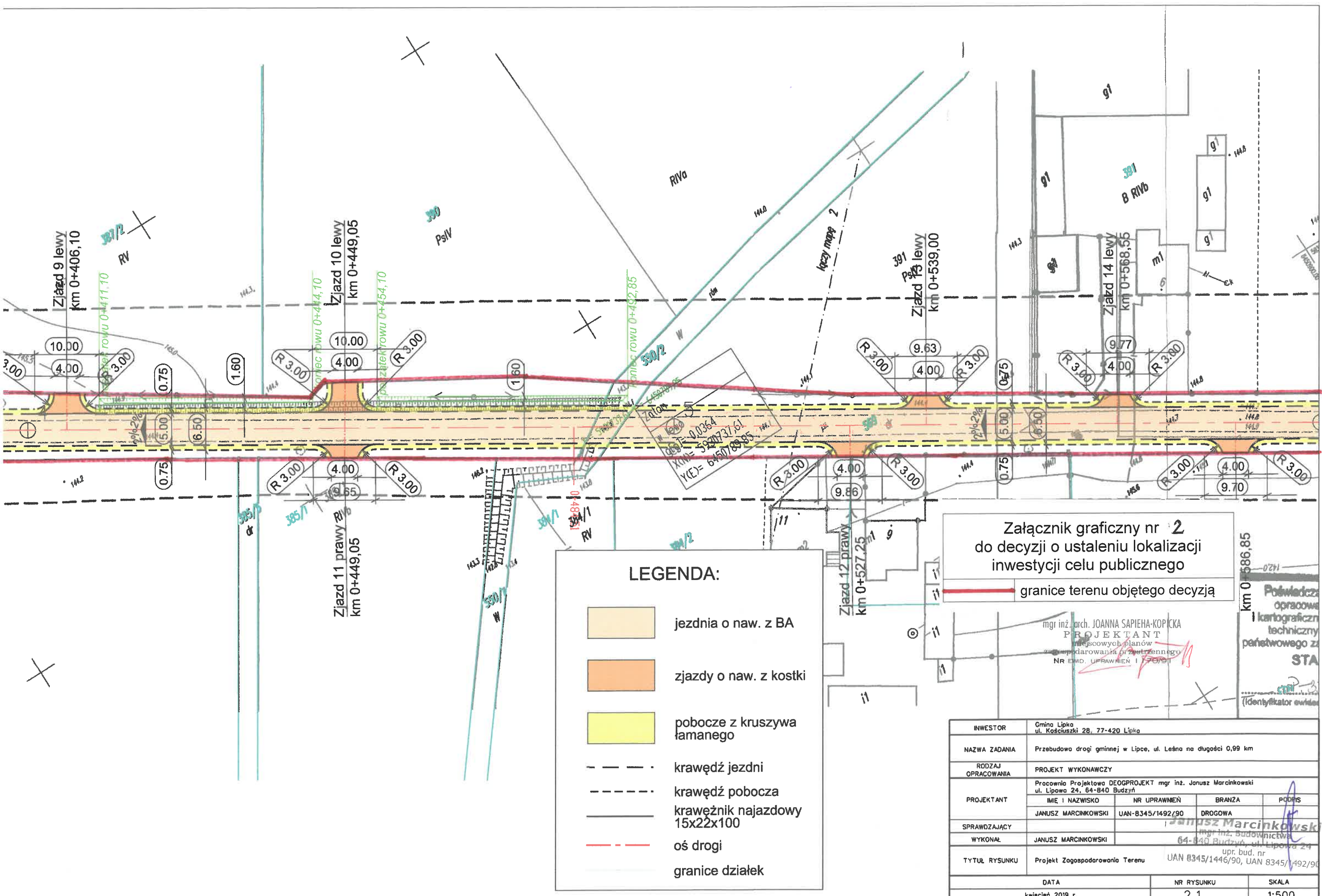
-  istniejąca nawierzchnia nie wymagająca remontu
-  jezdnia o naw. z BA
-  zjazdy o naw. z kostki
-  pobocze z kruszywa łamanego
-  krawędź jezdni
-  krawędź pobocza
-  krawężnik najzdowy 15x22x100
-  oś drogi
-  granice działek

Załącznik graficzny nr 1
do decyzji o ustaleniu lokalizacji
inwestycji celu publicznego

 granice terenu objętego decyzją

mgr inż. arch. JOANNA SAPIEHA-KOPICKA
PROJEKTANT
miejscowych planów
zagospodarowania przestrzennego
NR EWID. UPRAWNIENIA 70/S/1

INWESTOR	Gmina Lipka ul. Kościuszki 2B, 77-420 Lipka		
NAZWA ZADANIA	Przebudowa drogi gminnej w Lipce, ul. Leśna na długości 0,99 km		
RODZAJ OPRACOWANIA	PROJEKT WYKONAWCZY		
PROJEKTANT	Pracownia Projektowa DEOGPROJEKT mgr inż. Janusz Marcinkowski ul. Lipowa 24, 64-840 Budzyn		
	IMIE I NAZWISKO	NR UPRAWNIEN	PODPIS
SPRAWDZAJĄCY	JANUSZ MARCINKOWSKI	UAN-8345/1492/90	
WYKONAŁ	JANUSZ MARCINKOWSKI	UAN 8345/1446/90	UAN 8345/1492/90
TYTUŁ RYSUNKU	Projekt Zagospodarowania Terenu		
DATA		NR RYSUNKU	SKALA
kwiecień 2019 r.		2.2.	1:500



LEGENDA:

- jezdnia o naw. z BA
- zjazdy o naw. z kostki
- pobocze z kruszywa łamanego
- krawędź jezdni
- krawędź pobocza
- krawężnik najazdowy 15x22x100
- oś drogi
- granice działek

Załącznik graficzny nr 2
do decyzji o ustaleniu lokalizacji
inwestycji celu publicznego

— granice terenu objętego decyzją

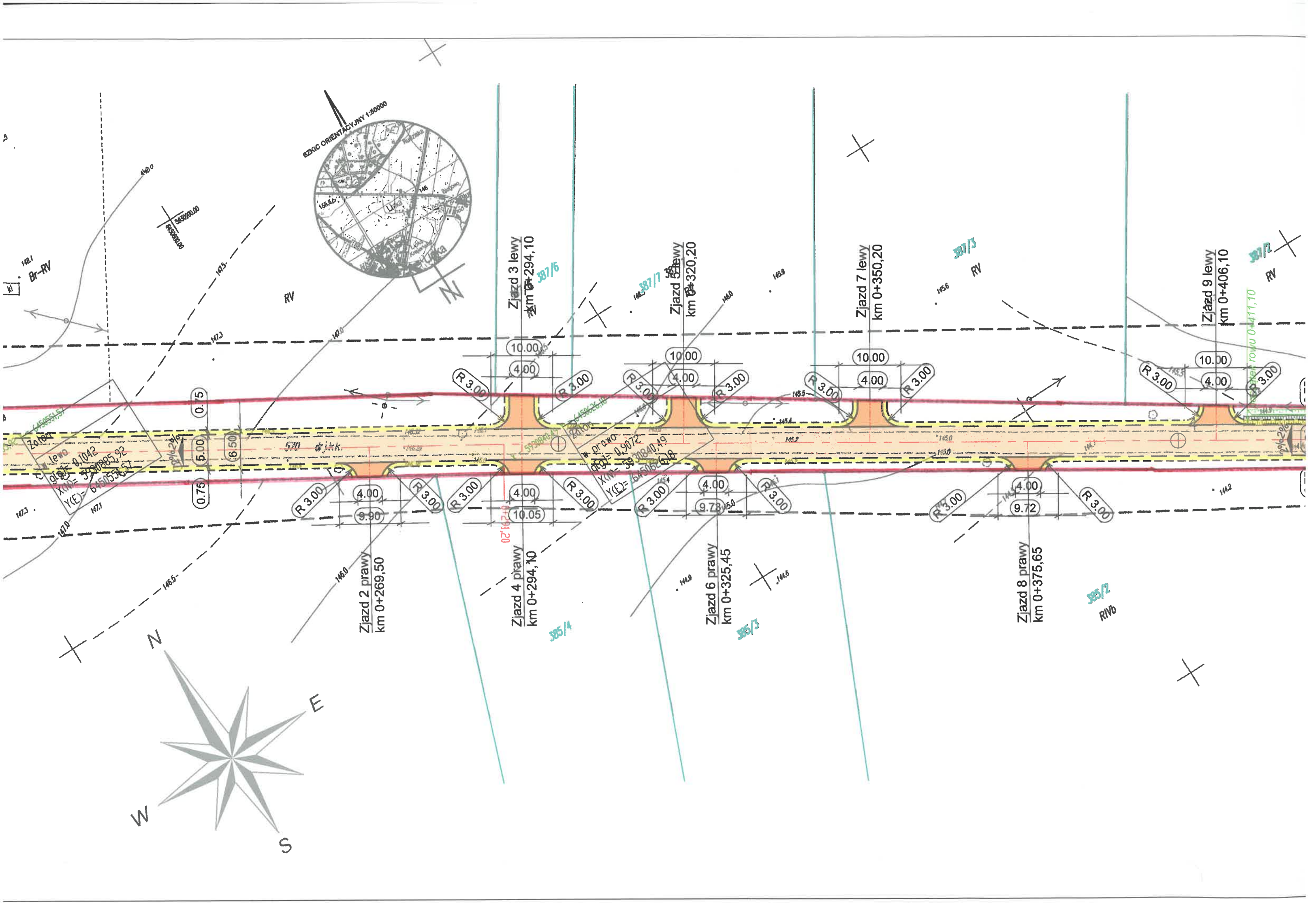
mgr inż. arch. JOANNA SAPIEHA-KOPCZA
PROJEKTANT
miejscowych planów
zagospodarowania przestrzennego
NR EMD. UPRAWNIEN I 50951

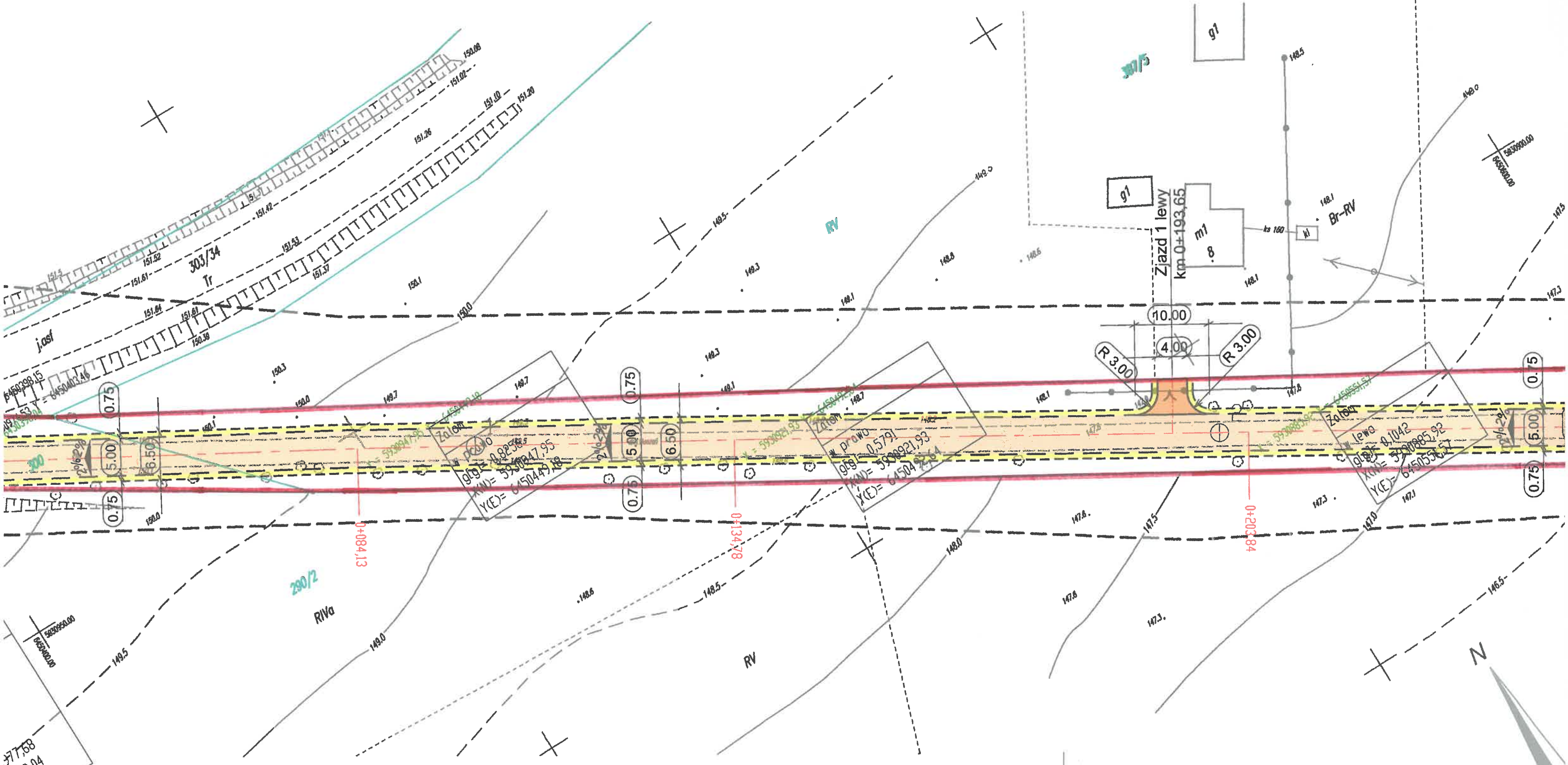
INWESTOR	Gmina Lipka ul. Kościuszki 28, 77-420 Lipka			
NAZWA ZADANIA	Przebudowa drogi gminnej w Lipce, ul. Leśna na długości 0,99 km			
RODZAJ OPRACOWANIA	PROJEKT WYKONAWCZY			
PROJEKTANT	Pracownia Projektowa DEOGPROJEKT mgr inż. Janusz Marcinkowski ul. Lipowa 24, 64-840 Budzyń			
	IMIE I NAZWISKO	NR UPRAWNIEN	BRANŻA	PODPIS
SPRAWDZAJĄCY	JANUSZ MARCINKOWSKI	UAN-8345/1492/90	DROGOWA	<i>Janusz Marcinkowski</i>
WYKONAŁ	JANUSZ MARCINKOWSKI	mgr inż. Budownictwa 64-840 Budzyń, ul. Lipowa 24 upr. bud. nr UAN 8345/1446/90, UAN 8345/1492/90		
TYTUŁ RYSUNKU	Projekt Zagospodarowania Terenu			
DATA	kwiecień 2019 r.	NR RYSUNKU	2.1.	SKALA
				1:500

km 0+586,85

Powłóczy opracowa
i kartograficzn
techniczny
państwowego za
STA

(Identyfikator ewisten





Mapa do celów projektowych

- 1. Poziomy układ geodezyjny - 2000/18
- 2. Wysokościowy układ geodezyjny - "Kronsztadt 86"

Skala 1:500
 Data opracowania 22.03.2019 r.

Zakres opracowania

Mapa została wykonana na podstawie: mapy numerycznej pozyskanej z PODGK digitalizacji rastra mapy zasadniczej w skali 1:1000

Elipada
 ul. Marcjalska
 77-100 Złotów
 NIP 780-113-20
 wykonawca REGON 14024965 kierownik prac

GEODETA UPRAWNIENI
 Nr upr. 22611
 inż. Marcja Barcińska

Poświadczam, że niniejszy dokument został opracowany w wyniku prac geodezyjnych i kartograficznych, których rezultaty zawiera operat techniczny wpisany do ewidencji materiałów państwowego zasobu geodezyjnego i kartograficznego

STAROSTA ZŁOTOWSKI

P 3034 2019 607

(Identyfikator ewidencyjny materiału zasobu - operatu technicznego)

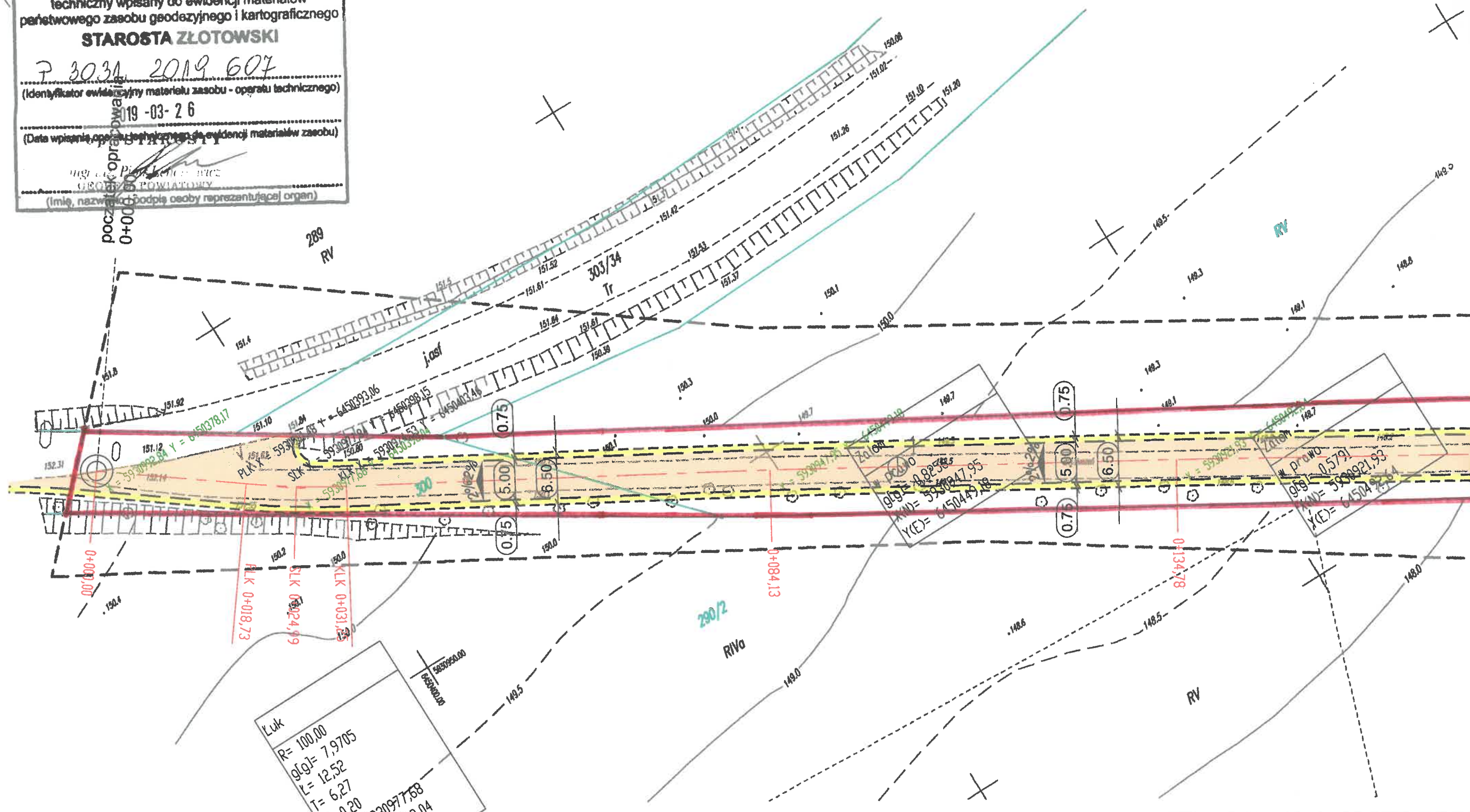
19-03-26

(Data wpisania operatu technicznego do ewidencji materiałów zasobu)

[Signature]

mgr inż. Przemysław Wieronik
URZĘDNIK POWIATOWY

(Imię, nazwisko i podpis osoby reprezentującej organ)



GNOOD.6641.326.2019 MAPA 1

województwo wielkopolskie
gm. : Lipka - 303104_2.0017
ob. : LIPKA - 000017
działki numer 568, 569, 570

Mapa do celów projektowych

1. Poziomy układ geodezyjny - 2000/18
2. Wysokościowy układ geodezyjny - "Kronsztadt 86"

Skala 1:500
Data opracowania 22.03.2019 r.

Zakres opracowania LL-----

Mapa została wykonana na podstawie: mapy numerycznej pozyskanej z PODGIK digitalizacji rastra mapy zasadniczej w skali 1:1000

Elipada
NOWY ŚWIĄTOKŁASZCZAK 77-100 Złotów
NIP 781-100-000
wykonawca: TACON 0024905 Wieronik prac

GEODETA UPRAWIENIONY
Nr upr. 22611
[Signature]
inż. Mariola Barcińska