

**GN00D.6641.326.2019 MAPA 2**

województwo wielkopolskie  
 gm. : Lipka - 303104\_20017  
 ob. : LIPKA - 000017  
 działki numer 568, 569, 570

**Mapa do celów projektowych**

1. Poziomy układ geodezyjny - 2000/18  
 2. Wysokościowy układ geodezyjny - "Kronsztadt 86"

**Skala 1:500**  
 Data opracowania 22.03.2019 r.

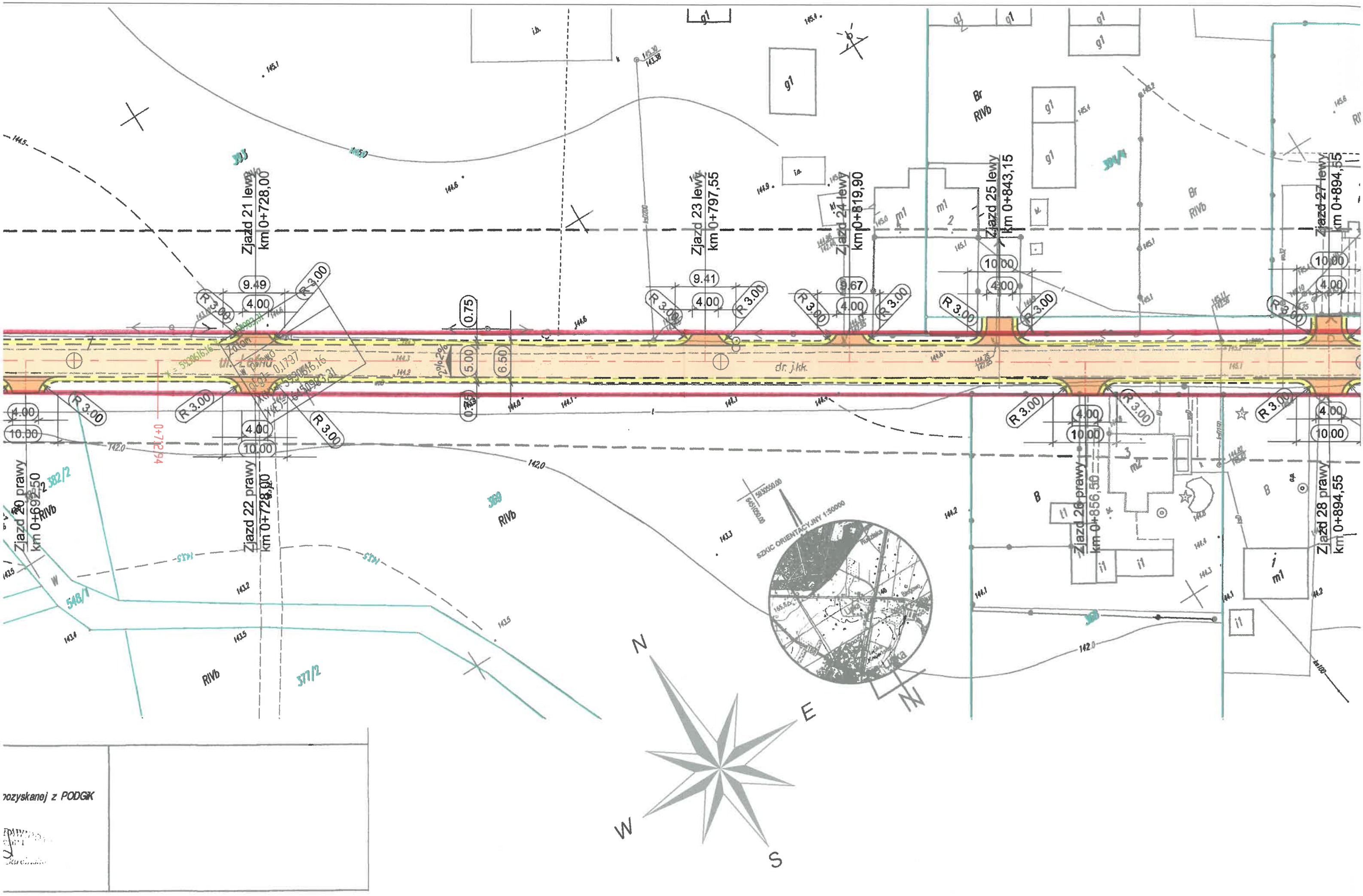
Zakres opracowania

Mapa została wykonana na podstawie mapy numerycznej pozyskanej z PODGIK digitalizacji rastra mapy zasadniczej w skali 1:1000

mgr inż. ...  
 NOWY DWÓR 115-77-500 Złotów  
 ul. 76-090 31-9  
 NIP 767153715 REGON 302498514

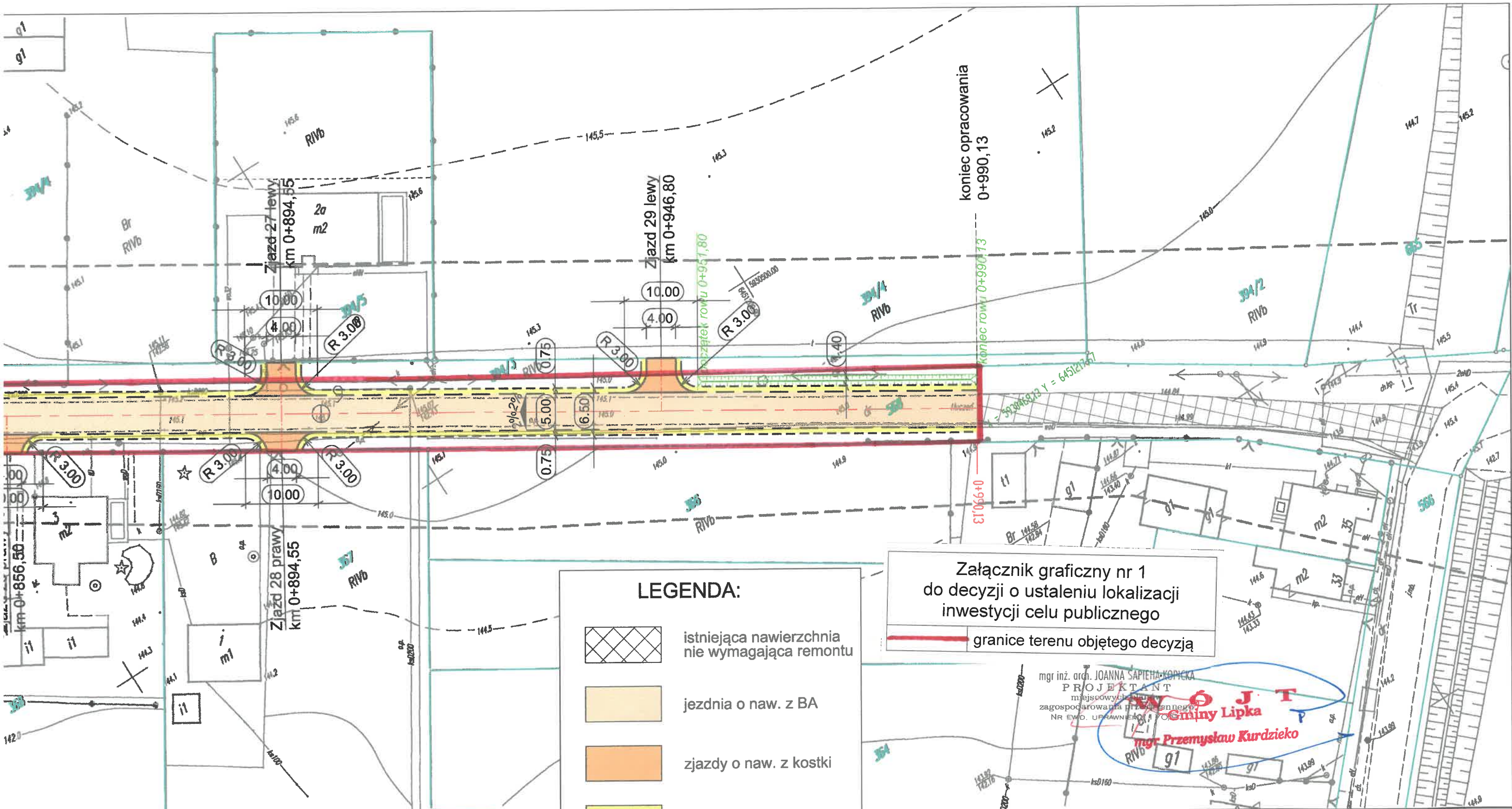
wykonawca kierownik prac

URZĘDNIK UPRAWNIONY  
 do sporządzania i aktualizacji  
 mapy zasadniczej  
 ...  
 ...



rozyskanej z PODGK

S.A.



Załącznik graficzny nr 1  
do decyzji o ustaleniu lokalizacji  
inwestycji celu publicznego

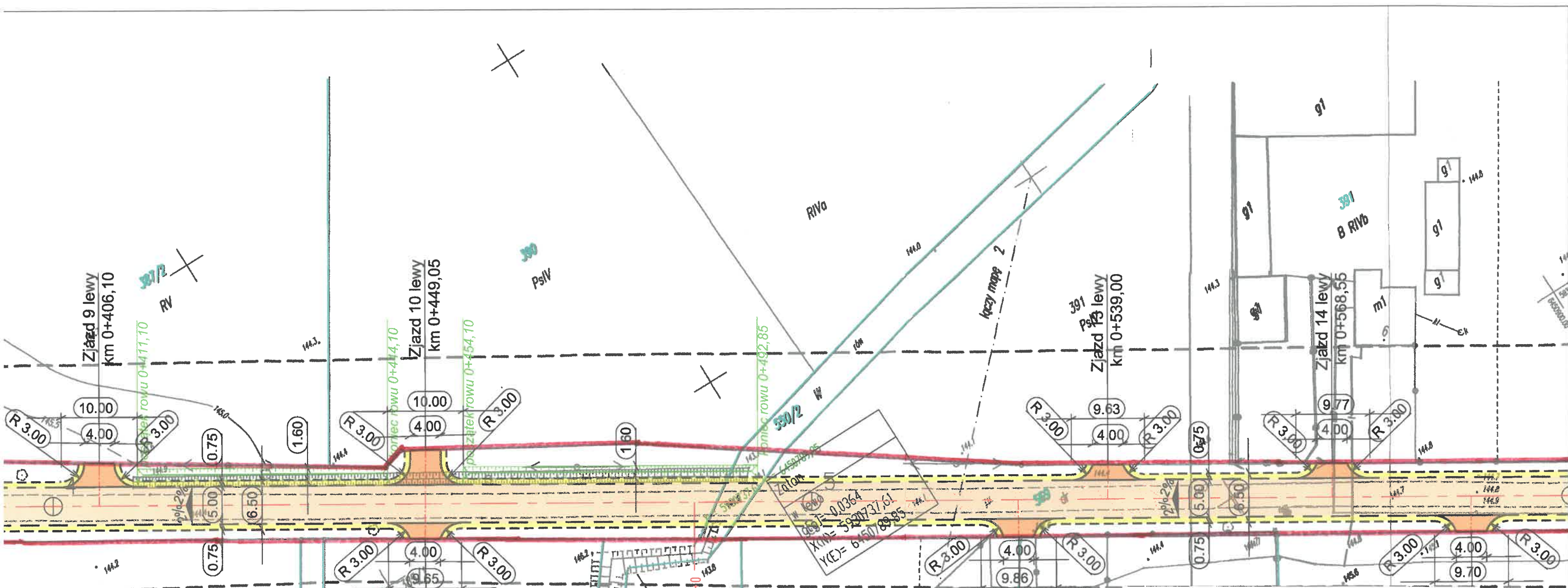
— granice terenu objętego decyzją

**LEGENDA:**

-  istniejąca nawierzchnia nie wymagająca remontu
-  jezdnia o naw. z BA
-  zjazdy o naw. z kostki
-  pobocze z kruszywa łamanego
-  krawędź jezdni
-  krawędź pobocza
-  krawężnik najazdowy 15x22x100
-  oś drogi
-  granice działek

mgr inż. arch. JOANNA SAPIEHA-KOPIEKA  
PROJEKTANT  
miejscowy projektant  
zagospodarowania przydrożnego  
NR EWD. UPRAWNIENIA 170/G  
**6 J T**  
Gminy Lipka  
mgr Przemysław Kurdzicko

|                    |   |                  |  |
|--------------------|---|------------------|--|
| INWESTOR           | Gmina Lipka<br>ul. Kościuszki 28, 77-420 Lipka  |                  |  |
| NAZWA ZADANIA      | Przebudowa drogi gminnej w Lipce, ul. Leśna na długości 0,99 km                             |                  |  |
| RODZAJ OPRACOWANIA | PROJEKT WYKONAWCZY  |                  |  |
| PROJEKTANT         | Pracownia Projektowa DEOGRZEKT mgr inż. Janusz Marcinkowski<br>ul. Lipowa 24, 64-840 Budzyń |                  |  |
|                    | IMIĘ I NAZWISKO   | NR UPRAWNIENIEN  | PODPIS   |
| SPRAWDZAJĄCY       | JANUSZ MARCINKOWSKI   | UAN-8345/1492/90 | mgr inż. Janusz Marcinkowski<br>ul. Lipowa 24, 64-840 Budzyń |
| WYKONAŁ            | JANUSZ MARCINKOWSKI   | UAN-8345/1446/90 | UAN-8345/1492/90   |
| TYTUŁ RYSUNKU      | Projekt Zagospodarowania Terenu   |                  |  |
| DATA               | NR RYSUNKU  | SKALA            |  |
| kwiecień 2019 r.   | 2.2.  | 1:500            |  |



**LEGENDA:**

- jezdnia o naw. z BA
- zjazdy o naw. z kostki
- pobocze z kruszywa łamanego
- krawędź jezdni
- krawędź pobocza
- krawężnik najazdowy 15x22x100
- oś drogi
- granice działek

Załącznik graficzny nr 2  
do decyzji o ustaleniu lokalizacji  
inwestycji celu publicznego

— granice terenu objętego decyzją

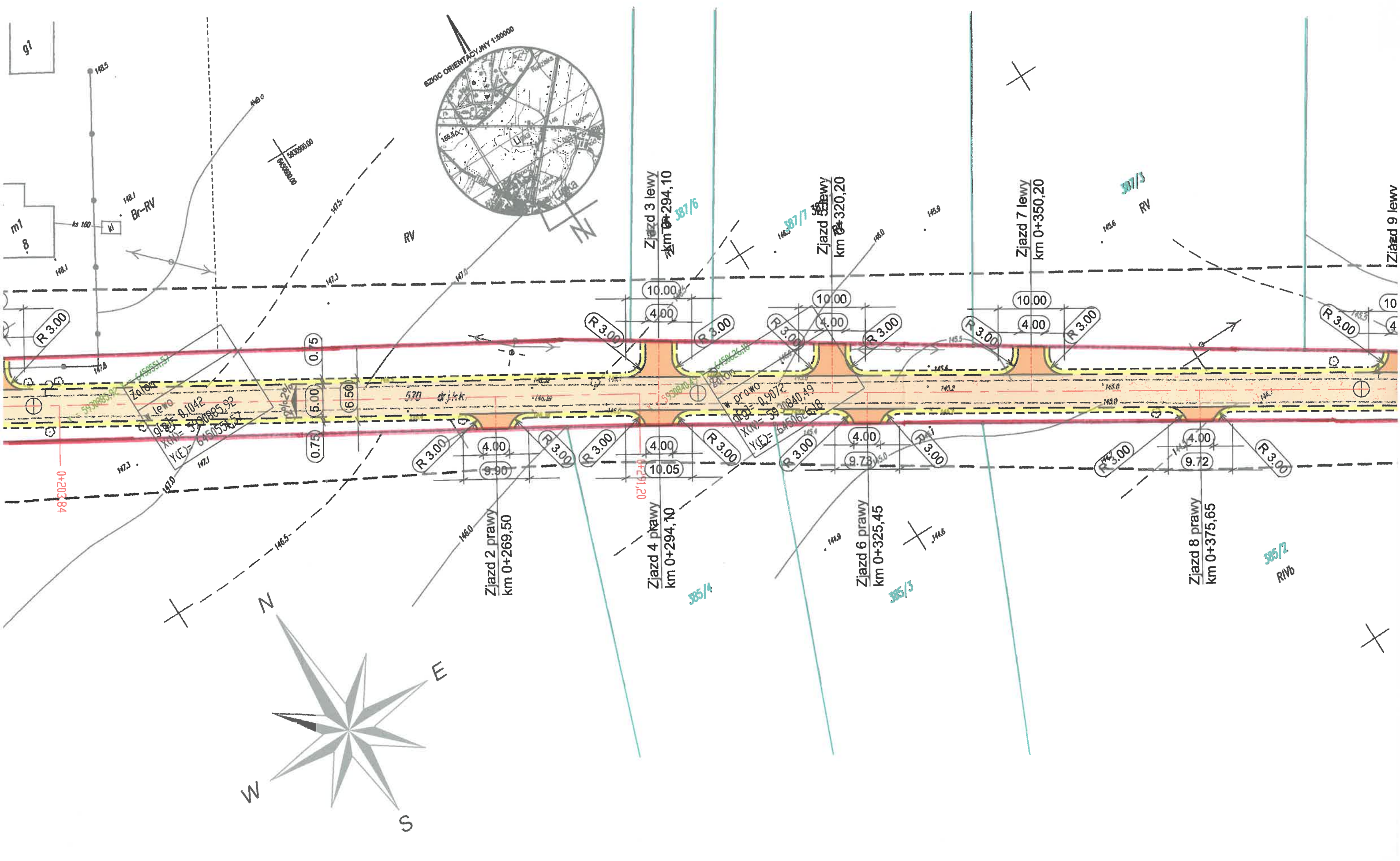

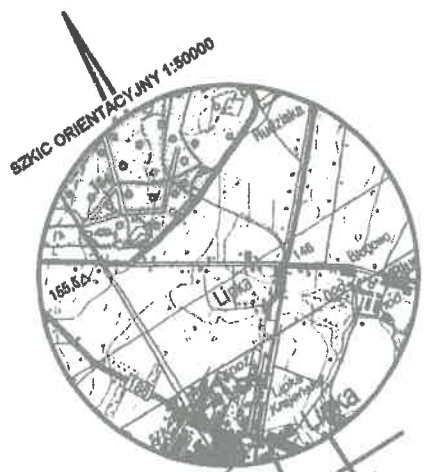
mgr inż. arch. JOANNA SAPIEHA-KOPCZA  
PROJEKTANT  
miejscowych planów  
zagospodarowania przestrzennego  
NR 2/MD. UPRAWNIEN I 7/2011

**WÓJT**  
Gminy Lipka

|                    |  |                                    |                      |                            |
|--------------------|--|------------------------------------|----------------------|----------------------------|
| INWESTOR           | mgr inż. arch. Joanna Sapieha-Kopczka<br>ul. Lipowa 24, 64-840 Lipka                         |                                    |                      |                            |
| NAZWA ZADANIA      | Przebudowa drogi gminnej w Lipce, ul. Leśna na długości 0,99 km                              |                                    |                      |                            |
| RODZAJ OPRACOWANIA | PROJEKT WYKONAWCZY   |                                    |                      |                            |
| PROJEKTANT         | Pracownia Projektowa DEOPROJEKT mgr inż. Janusz Marcinkowski<br>ul. Lipowa 24, 64-840 Budzyń |                                    |                      |                            |
|                    | IMIĘ I NAZWISKO  | NR UPRAWNIEN                       | BRANZA               | PODPIS                     |
| SPRAWDZAJĄCY       | JANUSZ MARCINKOWSKI  | UAN-8345/1492/90                   | DROGOWA              | <i>Janusz Marcinkowski</i> |
| WYKONAŁ            | JANUSZ MARCINKOWSKI  | 64-840 Budzyń, ul. Lipowa 24       | mgr inż. Budownictwa |                            |
| TYTUŁ RYSUNKU      | Projekt Zagospodarowania Terenu  | UAN 8345/1446/90, UAN 8345/1492/90 | upr. bud. nr         |                            |
| DATA               | kwiecień 2019 r.   | NR RYSUNKU                         | 2.1.                 | SKALA                      |
|                    |  |                                    |                      | 1:500                      |

km 0+586,85  
Podpisz opracowanie i kartograficzny techniczny państwowego za STA  
(Identyfikator ewidencyjny)

91



Zjazd 2 prawy  
km 0+269,50

Zjazd 4 prawy  
km 0+294,10

Zjazd 6 prawy  
km 0+325,45

Zjazd 8 prawy  
km 0+375,65

Zjazd 3 lewy  
km 0+294,10


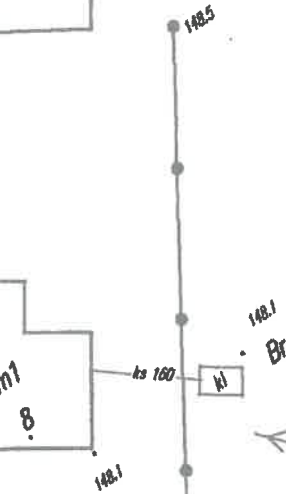
Zjazd 5 lewy  
km 0+320,20

Zjazd 7 lewy  
km 0+350,20

Zjazd 9 lewy

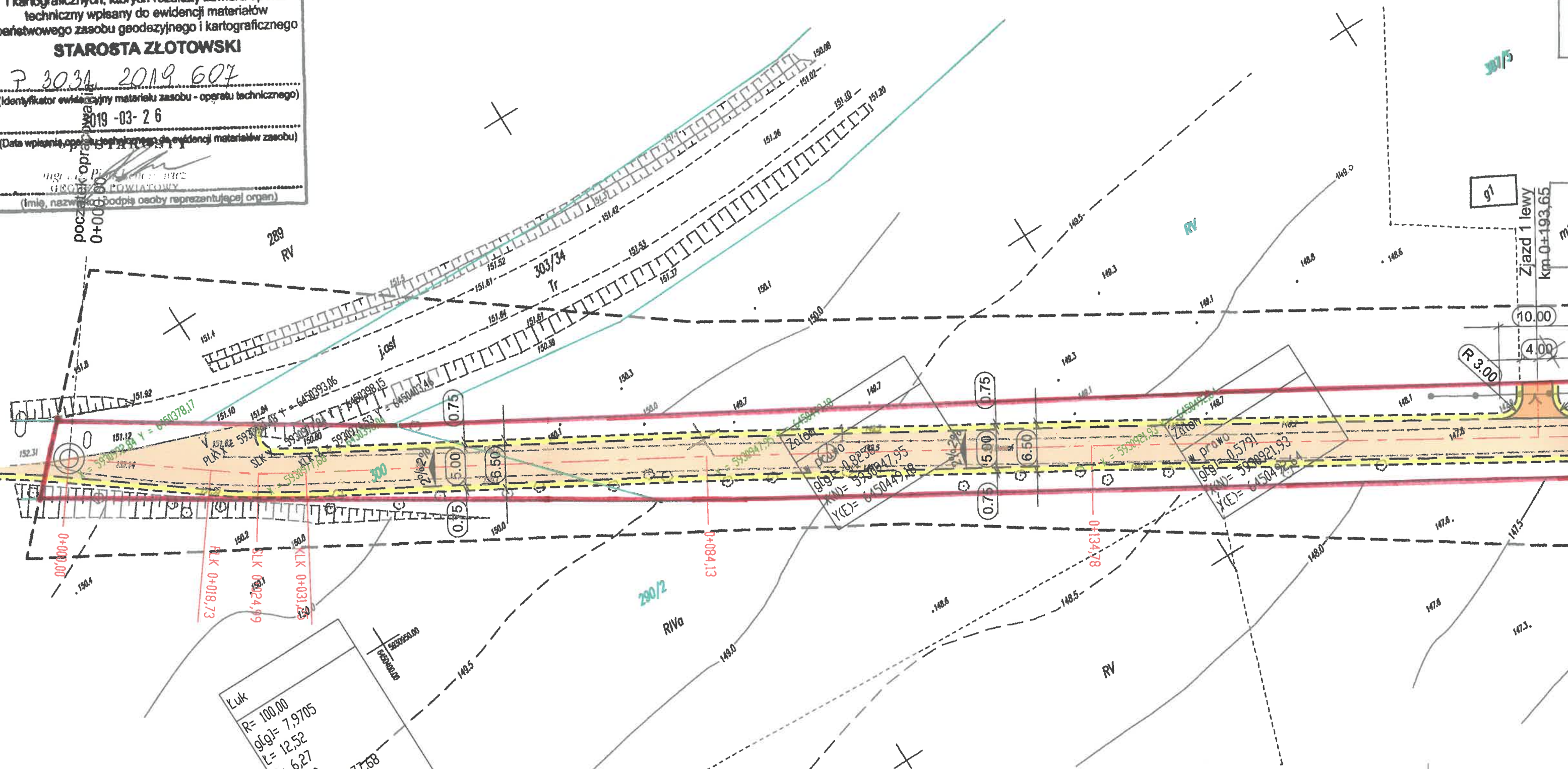
Zakres  
X(m) = 520085,92  
Y(E) = 645153,51

W. DROGO  
X(m) = 592084,49  
Y(E) = 645153,51



Podawca się, że niniejszy dokument został opracowany w wyniku prac geodezyjnych i kartograficznych, których rezultaty zawiera operat techniczny wpisany do ewidencji materiałów państwowego zasobu geodezyjnego i kartograficznego

**STAROSTA ZŁOTOWSKI**  
 P 3034 2019 607  
 (Identyfikator ewidencyjny materiału zasobu - operatu technicznego)  
 2019-03-26  
 (Data wpisania operatu technicznego do ewidencji materiałów zasobu)  
 mgr inż. Przemysław Wierocki  
 GURCYNOWSKI POWIATOWY  
 (Imię, nazwisko i podpis osoby reprezentującej organ)



Łuk  
 R= 100.00  
 g/gj= 7,9705  
 L= 12,52  
 T= 6,27  
 R= 0,20  
 X(N)= 5930977,58  
 Y(E)= 6450398,04  
 I= 4,00

POD.6641.326.2019 MAPA 1

Mapa do celów projektowych

1. Poziomy układ geodezyjny - 2000/18
2. Wysokościowy układ geodezyjny - "Kronsztadt 86"

Skala 1:500  
 Data opracowania 22.03.2019 r.

Zakres opracowania LI-----

Mapa została wykonana na podstawie: mapy numerycznej pozyskanej z PODGK digitalizacji rastra mapy zasadniczej w skali 1:1000

Elipso...  
 NOWY...  
 NIP 7800...  
 wykonawca: 1400010024905 Wierocki prec

GEODETA UPRAWIENIONY  
 Nr upr. 226 1  
 inż. Mariola Larchńska

województwo wielkopolskie  
 : Lipka - 303104\_20017  
 : LIPKA - 000017  
 lki numer 568, 569, 570