

**UCHWAŁA  
RADY GMINY LIPKA**

z dnia 22 grudnia 2023 r.

**NR LVII/436/2023**

**w sprawie przyjęcia Sołeckich Strategii Rozwoju Wsi na lata 2023 - 2028**

Na podstawie art. 18 ust. 2, pkt. 6 ustawy z dnia 8 marca 1990 r. o samorządzie gminnym (Dz. U. z 2023 r, poz. 40 ze zm.) Rada Gminy Lipka uchwala, co następuje:

**§ 1. Zatwierdza się Sołeckie Strategie Rozwoju Wsi:**

- **Batorowo na lata 2023-2028**, która została przyjęta uchwałą przez Zebranie Wiejskie w dniu 06 września 2023 r, stanowiącą załącznik nr 1 do niniejszej uchwały.
- **Batorówko na lata 2023-2028**, która została przyjęta uchwałą przez Zebranie Wiejskie w dniu 07 września 2023 r, stanowiącą załącznik nr 2 do niniejszej uchwały.
- **Białobłocie na lata 2023-2028**, która została przyjęta uchwałą przez Zebranie Wiejskie w dniu 06 września 2023 r, stanowiącą załącznik nr 3 do niniejszej uchwały.
- **Blugowo na lata 2023-2028**, która została przyjęta uchwałą przez Zebranie Wiejskie w dniu 04 września 2023 r, stanowiącą załącznik nr 4 do niniejszej uchwały.
- **Czyżkowo na lata 2023-2028**, która została przyjęta uchwałą przez Zebranie Wiejskie w dniu 07 września 2023 r, stanowiącą załącznik nr 5 do niniejszej uchwały.
- **Debrzno Wieś na lata 2023-2028**, która została przyjęta uchwałą przez Zebranie Wiejskie w dniu 31 sierpnia 2023 r, stanowiącą załącznik nr 6 do niniejszej uchwały.
- **Kielpin na lata 2023-2028**, która została przyjęta uchwałą przez Zebranie Wiejskie w dniu 01 września 2023 r, stanowiącą załącznik nr 7 do niniejszej uchwały.
- **Laskowo na lata 2023-2028**, która została przyjęta uchwałą przez Zebranie Wiejskie w dniu 30 sierpnia 2023 r, stanowiącą załącznik nr 8 do niniejszej uchwały.
- **Lipka na lata 2023-2028**, która została przyjęta uchwałą przez Zebranie Wiejskie w dniu 07 września 2023 r, stanowiącą załącznik nr 9 do niniejszej uchwały.
- **Łąkie na lata 2023-2028**, która została przyjęta uchwałą przez Zebranie Wiejskie w dniu 01 września 2023 r, stanowiącą załącznik nr 10 do niniejszej uchwały.
- **Osowo na lata 2023-2028**, która została przyjęta uchwałą przez Zebranie Wiejskie w dniu 05 września 2023 r, stanowiącą załącznik nr 11 do niniejszej uchwały.
- **Scholastykowo na lata 2023-2028**, która została przyjęta uchwałą przez Zebranie Wiejskie w dniu 04 września 2023 r, stanowiącą załącznik nr 12 do niniejszej uchwały.
- **Wielki Buczek na lata 2023-2028**, która została przyjęta uchwałą przez Zebranie Wiejskie w dniu 05 września 2023 r, stanowiącą załącznik nr 13 do niniejszej uchwały.

**§ 2. Wykonanie uchwały powierza się Wójtowi Gminy**

§ 3. Uchwała wchodzi w życie z dniem podjęcia.

Przewodniczący Rady Gminy  
Lipka

**Piotr Wandas**



# SOŁECKA STRATEGIA ROZWOJU WSI BATOROWO

w Gminie Lipka

na okres  
maj 2023 r. - maj 2028 r.



Dokument sporządzony przez przedstawicieli  
Grupy Odnowy Wsi:

*Leokadia Bukowska*

*Jowita Gierszewska*

*Alicja Grzywacz*

*Leonarda Kachelek*

*Halina Wcisło*

*Mieczysława Wcisło*

z udziałem moderatorów:

*Ewa Jankowiak*

*Mirostawa Woźniak*

**Maj 2023 rok**

*Nim zagłębisz się w lekturę  
Dokumentu oto tego  
Tych słów kilka wyjaśnienia  
Jak powstawał i dlaczego.*

*Jest to owoc ciężkiej pracy  
Wyciskającej siódme poty,  
Bo mieszkańcy onych wiosek  
Chętni byli do roboty.*

*Na warsztatach w maju  
Pracowali bez wytchnienia,  
Bowiem mają aspirację  
Wioski swojej ulepszenia.*

*Ta strategia to zaledwie  
Jeden krok do tego celu.  
Wszyscy mamy tu świadomość,  
Że tych kroków trzeba wielu.*

*Na początek przedstawimy  
Tej strategii zapis treści.  
Czyli to, z czego się składa  
I co w niej się mieści.*

*Przed szkoleniem  
odbyło się spotkanie,  
taka wizja lokalna-  
tak na rozruszanie.*

*A jeszcze przed wizją  
Zadanie domowe:  
Analiza zasobów-  
Czas pomęczyć głowę.*

*Dokument obszerny,  
Pojemność niemata,  
Więc koordynatora  
Pomoc się przydała.*

*Dzień pierwszy-dwie analizy:  
SWOT i potencjału.  
Przemiał wsi zasobów  
Dogłębnie ... pomatu...*

*Na koniec dnia pierwszego  
Nasza wizja wsi:  
Czyli jaką by być miała,  
Jaką nam się śni.*

*Ostro już zmęczeni-  
Było trochę tego,  
Skończyliśmy, by wrócić  
Dnia już następnego.*

*A cóż to nam przyniósł  
Kolejny dzień nowy?  
Tego dnia dwa plany:  
długo i krótkoterminowy.*

*To chyba by było na tyle  
Co do zawartości.  
Jeszcze tylko załączniki,  
Te dopełnią całości.*

*Wśród nich Grupy Odnowy  
Tak jakby ocena...  
Kogoś z zewnątrz,  
więc dająca świeżego spojrzenia*

*Cóż niejeden mógłby spytać:  
Po co nam strategia owa?  
Mamy gminną, mamy POM-y  
Czy potrzebna jeszcze nowa?  
TAK! Gdyż ta będzie wyjątkowa!*

*Cóż w tej więc wyjątkowego?  
Czym ta będzie się różniła?  
Tę właściwie w 100%  
Grupa Odnowy Wsi stworzyła.*

*Ta z oddolnych inicjatyw.  
Ludzi, co tu zamieszkują.  
Odzwierciedla ich pragnienia,  
Co by chcieli i co czują.*

*Dodatkowym zaś czynnikiem,  
Który skłonił do pisania  
Był sam Urząd Marszałkowski,  
Pomógł on w podjęciu zdania.*

*Urząd kusi gminy  
moderatorami.  
Za ich udział dodatkowo  
obdarza punktami.*

SPIS TREŚCI:

	STRONA
1. WPROWADZENIE	6
2. KARTA DIAGNOZY	7
3. ANALIZA ZASOBÓW	12
4. ANALIZA SWOT	18
5. ANALIZA POTENCJAŁU	21
6. WIZJA WSI/MIEJSCOWOŚCI	25
7. PROGRAM KRÓTKOTERMINOWY	26
8. PROGRAM DŁUGOTERMINOWY	27



*Urokliwie miejsce Batorowa*

*SOŁECKA STRATEGIA ROZWOJU – BATOROWO wypracowana przez GOW  
na warsztatach w ramach programu UMWW - „Wielkopolska Odnowa Wsi 2020+”*

## 1. WPROWADZENIE

Niniejszy dokument powstał w wyniku prac zespołu osób członków Grupy Odnowy Wsi - **sołectwa Batorowo**, biorących udział w warsztatach w Urzędzie Gminy w Lipce, w ramach programu Urzędu Marszałkowskiego Województwa Wielkopolskiego - „Wielkopolska Odnowa Wsi 2020+”. Strategia określa drogę do wyznaczonego celu, jakim jest poprawa warunków życia w sołectwie. Służy jego rozwojowi poprzez uporządkowanie działań podejmowanych przez różne grupy społeczności lokalnej. Ma **charakter integracyjny** w stosunku do mieszkańców, organizacji pozarządowych oraz urzędu gminy.

W toku prac nad strategią rozwoju wsi zrealizowano następujące zadania:

- Przeprowadzono analizę zasobów, które uświadomiły grupie, co ma jej wieś, czym dysponuje i jakie znaczenie mają te dobra dla dalszego rozwoju społeczności.
- Przeprowadzono analizę SWOT dla wsi, która określa jej **mocne i słabe** strony, występujące **szanse i zagrożenia** dla jej rozwoju.
- Sformułowano **wizję** hasłową i opisową - opis stanu miejscowości i jej społeczności lokalnej, jaki chcemy osiągnąć.
- Zaproponowano listę kluczowych zadań do realizacji w horyzoncie: krótkoterminowym oraz długoterminowym. Oba plany prowadzą do urzeczywistnienia zawartej w strategii wizji, wskazują w jaki sposób i jakimi środkami będziemy starali się ją osiągnąć.



*Grupa Odnowy Wsi w czasie warsztatów opracowania Sołeckiej Strategii Rozwoju  
Urząd Gminy w Lipce w dniach 25-26.V.2023r.*

*SOLECKA STRATEGIA ROZWOJU – **BATOROWO** wypracowana przez GOW  
na warsztatach w ramach programu UMWW - „Wielkopolska Odnowa Wsi 2020+”*



## 2. KARTA DIAGNOZY ZAAWANSOWANIA ODNOWY WSI wraz ze sprawozdaniem z wizji w terenie

Gmina: Lipka

Sołectwo: Batorowo

Liczba mieszkańców: 124 osoby

Faza odnowy	Zakres działań	*	Rozwój organizacyjny	*	Sterowanie rozwojem	*
	brak działań		istnieje tylko rada sołecka/brak organizacji, brak wyodrębnionych jednostek samorządu pomocniczego w miejscowości		brak planowania działań w wymiarze całej wsi/miejscowości	
	działania fragment lub dotyczące wąskiej grupy		rozproszone działanie organizacji			
A Inicjalna	działania spontaniczne		zawiązana grupa odnowy wsi/miejscowości	x	opracowanie planu i programu odnowy dla całej wsi/miejscowości	
	porządkowanie wsi/miejscowości					
	projekty startowe (z programu krótkoterminowego)		podejmuje się kroki na rzecz skoordynowania działań organizacji we wsi/miejscowości	x	planowanie w krótkim horyzoncie czasowym	
	przekonywanie mieszkańców do idei odnowy wsi/miejscowości i integrowanie wokół pierwszych przedsięwzięć					

SOLECKA STRATEGIA ROZWOJU – **BATOROWO** wypracowana przez GOW na warsztatach w ramach programu UMWW – „Wielkopolska Odnowa Wsi 2020+”

B Początkowa	różnorodne projekty (z programu długoterminowego) nastawione na usunięcie podstawowych barier i zaspokojenie głównych potrzeb	x	liczna grupa odnowy wsi/miejscowości (skupia przedstawicieli organizacji i instytucji)	systematyczne planowanie działań, (np. roczne plany rzeczowo-finansowe, kalendarze imprez)	
			zawiązane stowarzyszenie na rzecz rozwoju (odnowy) wsi/miejscowości	wykorzystywanie gminnych instrumentów wsparcia	x
	pobudzenie mieszkańców do odnowy własnych posesji	x	skoordynowane działanie organizacji obecnych we wsi/ w miejscowości	proste instrumenty komunikacji wewnętrznej	
C Zaawansowana	projekty jakościowo zmieniające kluczowe obszary życia oraz kształtujące strukturę wsi/miejscowości		„koalicja” organizacji i instytucji na rzecz odnowy wsi/ miejscowości	projektowanie działań (projekty)	x
				pozyskiwanie środków zewnętrznych	
	projekty wyróżniające wieś/miejscowość, kształtuje się centrum wiejskie/miejscowości		liczne stowarzyszenie odnowy wsi/ miejscowości	systematyczne planowanie rozwoju (aktualizowanie planu i programu odnowy wsi/miejscowości)	x
	powszechne zaangażowanie mieszkańców w projekty publiczne		animacja aktywności poszczególnych grup mieszkańców	rozwinięta komunikacja wewnętrzna	
powszechna odnowa prywatnych posesji		promocja wsi/ miejscowości			

D Całościowa	lokalnie oraz regionalnie powiązane ze sobą projekty wywołujące efekt synergiczny (nacisk na tworzenie miejsc pracy)		Stowarzyszenie odnowy wsi/miejscowości instytucją rozwoju lokalnego (Centrum Aktywności Lokalnej), rozwój wsi/miejscowości oparty na aktywności kluczowych grup mieszkańców (rolników, przedsiębiorców, młodzieży, kobiet) i stowarzyszeń		kompleksowe i szczegółowe planowanie przestrzenne	
	uksztaltowane „centrum wiejskie”/centrum miejscowości				powszechny udział grup mieszkańców w strategicznym planowaniu rozwoju	
	świadome kształtowanie czynników rozwoju (np. wykorzystania odnawialnych energii)				rozwinięta promocja oraz komunikacja z otoczeniem	
	projekty kreujące „wieś/miejscowość tematyczną”				instrumenty wsparcia działań prywatnych	
	dostosowanie projektów prywatnych do programu odnowy wsi/miejscowości					

Wstaw X gdy spełnia warunek

SOLECKA STRATEGIA ROZWOJU – **BATOROWO** wypracowana przez GOW na warsztatach w ramach programu UMWW – „Wielkopolska Odnowa Wsi 2020+”

## Sprawozdanie z wizji w terenie

Wizję lokalną przeprowadzono w sołectwie Batorowo dnia 24.05.2023r.

Uczestnicy: Sołtys i Lider GOW – Leokadia Bukowska

**Batorowo** - sołectwo położone w województwie wielkopolskim, w powiecie zlotowskim, w gminie Lipka, liczące 124 mieszkańców. Główny szlak komunikacyjny we wsi to droga powiatowa o nawierzchni bitumicznej, która przechodzi w drogę gminną. Arteria jest oświetlona z jednostronnym chodnikiem. Od głównego szlaku jedna droga powiatowa i jedna gminna, bez infrastruktury okołodrogowej. Zabudowę w sołectwie stanowią domki jednorodzinne i zabudowania gospodarskie usytuowane w większości w zwartej, częściowo rozproszonej formie, wzdłuż wielu dróg. Typ wsi wielodrożnica. Swoistym centrum kulturalnym sołectwa jest świetlica wiejska – miejsce integracji mieszkańców. W niedalekiej odległości zagospodarowane miejsce do spotkań pod chmurką, z placem zabaw, boiskiem, remizą OSP. W zasobach wsi znajdziemy również kościół i przydrożne krzyże. Batorowo jest malowniczo położone pośród pól, lasów i cieków wodnych. Miejscowość jest niemal w 100% zwodociągowana, brakuje kanalizacji sanitarnej. Funkcjonuje sklep spożywczy, zaopatrujący w podstawowe produkty. We wsi działają: niesformalizowana Grupa Odnowy Wsi, OSP wraz z Młodzieżową Drużyną Pożarniczą, ZHP oraz KGW. Batorowo korzysta z funduszu sołectkiego i wsparcia gminy, poprzez którą pozyskuje środki zewnętrzne.

Z przeprowadzonej wizji w terenie sporządzono dokumentację fotograficzną (plyta CD).

*Data: 24.05.2023r.*

*Sporządziły: Ewa Jankowiak, Mirosława Woźniak*

SOLECKA STRATEGIA ROZWOJU – **BATOROWO** wypracowana przez GOW  
na warsztatach w ramach programu UMWW – „Wielkopolska Odnowa Wsi 2020+”




### Architektura sołectwa



Kościół pw. Dobrego Pasterza



Świetlica wiejska



Miejsce rekreacji



Oznakowane szlaki rowerowe

### 3. ANALIZA ZASOBÓW

Analiza zasobów służy uświadomieniu sobie, co mamy i określeniu, jakie znaczenie mają te dobra dla dalszego rozwoju wsi/miejscowości. Wynikiem analizy zasobów jest spis dóbr materialnych i niematerialnych będących w posiadaniu społeczności lokalnej, które mogą być wykorzystane obecnie, bądź w przyszłości w realizacji przedsięwzięć odnowy wsi. Analiza zasobów przeprowadzona jest wg ujednoliconego schematu. Znaczenie każdego z zasobów podlega ocenie, która wykorzystywana jest w dalszych analizach.

ANALIZA ZASOBÓW – CZĘŚĆ I				
RODZAJ ZASOBU *	Opis (nazwanie) zasobu jakim wieś dysponuje	Znaczenie zasobu (odpowiednio wstaw X)		
		Małe	Duże	Wyróżniające
<b>PRZYRODNICZY</b>				
walory krajobrazu, rzeźby terenu	Lasy, łąki	<b>X</b>		
stan środowiska	Bardzo dobry		<b>X</b>	
walory klimatu	Umiarkowany		<b>X</b>	
walory szaty roślinnej	Lasy – sosna, świerk, olcha, dąb, pola		<b>X</b>	
cenne przyrodniczo obszary lub obiekty	Stawy (zarybione), lasy		<b>X</b>	
świat zwierzęcy (ostoje, siedliska)	Prywatne mini ZOO, zwierzyzna leśna, polna		<b>X</b>	
wody powierzchniowe (cieki, rzeki, stawy)	Stawy		<b>X</b>	
wody podziemne	Ujęcie wody pitnej		<b>X</b>	
gleby	Gleby w większości klasy VI, niewielkie ilości klasy V	<b>X</b>		
kopaliny				
walory geotechniczne				

KULTUROWY				
walory architektury	Kościół, dzwonnica, świetlica		<b>x</b>	
walory przestrzeni wiejskiej publicznej	Plac rekreacyjny, świetlica, remiza OSP		<b>x</b>	
walory przestrzeni wiejskiej prywatnej	Obejścia gospodarskie, mini ZOO			<b>x</b>
zabytki i pamiątki historyczne	Kościół, sala wiejska, dzwonnica			<b>x</b>
osobliwości kulturowe				
miejsca, osoby i przedmioty kultu	Obelisk Jana Pawła II, 2 krzyże, kościół		<b>x</b>	
święta, odpusty, pielgrzymki	Boże Ciało, Odpust parafialny			<b>x</b>
tradycje, obrzędy, gwara	Gwara wielkopolska		<b>x</b>	
legendy, podania i fakty historyczne	Legenda – Pobyty Stefana Batorego			<b>x</b>
przekazy literackie	„Dziedzictwo Kulinarne Kraju Złotowskiej”		<b>x</b>	
ważne postacie i przekazy historyczne	Stefan Batory			<b>x</b>
specyficzne nazwy				
specyficzne potrawy	Żeberka w kapuście, Zalewajka		<b>x</b>	
dawne zawody				
zespoły artystyczne, twórcy				

ANALIZA ZASOBÓW – CZĘŚĆ II				
RODZAJ ZASOBU	Opis (nazwanie) zasobu jakim wieś dysponuje	Znaczenie zasobu (odpowiednio wstaw X)		
		Małe	Duże	Wyróżniające
<b>OBIEKTY I TERENY</b>				
działki pod zabudowę mieszkaniową	Kilka sztuk - prywatne		X	
działki pod domy letniskowe	Kilka sztuk - prywatne		X	
działki pod zakłady usługowe i przemysł				
pustostany mieszkaniowe	1 sztuka	X		
pustostany poprzemysłowe	Były zakład Rolniczej Spółdzielni Produkcyjnej		X	
tradycyjne nieużytkowane obiekty gospodarskie (stodoły, spichlerze, kuźnie, młyny, itp.)				
<b>INFRASTRUKTURA SPOŁECZNA</b>				
plac publicznego spotkań, festynów	Plac rekreacyjny			X
sale spotkań, świetlice, kluby	Świetlica OSP, sala wiejska			X
miejsca uprawiania sportu	Boisko na placu rekreacyjnym			X
miejsca rekreacji	Plac rekreacyjny			X
ścieżki rowerowe, szlaki turystyczne	Białobłocie – Lipka – szlak rowerowy		X	
szkoły	Brak. Dzieci dojeżdżają do SP w Lipce (dowóz gminny)		X	
przedszkola	Brak. Najbliższe w Lipce		X	



biblioteki				
placówki opieki społecznej				
placówki służby zdrowia	Lekarz pierwszego kontaktu w Lipce, szpital w Złotowie		<b>x</b>	
<b>INFRASTRUKTURA TECHNICZNA</b>				
wodociąg, kanalizacja	Wodociąg 90%, studnie głębinowe, kanalizacji brak		<b>x</b>	
drogi (nawierzchnia, oznakowanie oświetlenie)	Powiatowa – stan dobry Gminne – częściowo utwardzone Wewnętrzne - gruntowe		<b>x</b>	
chodniki, parkingi	Chodnik jednostronny, parkingi nieutwardzone przy sklepie i kościele	<b>x</b>		
sieć telefoniczna i dostępność Internetu	Internet radiowy		<b>x</b>	
telefonii komórkowej	Słaby zasięg telefonii komórkowej		<b>x</b>	
Internet szerokopasmowy				
transport publiczny: a) kolej (przystanki) b) autobus (przystanki)	a) Lipka - PKP			
	b) Szkolny przystanek	<b>x</b>		
inne				

ANALIZA ZASOBÓW – CZĘŚĆ III				
RODZAJ ZASOBU	Opis (nazwanie) zasobu jakim wieś dysponuje	Znaczenie zasobu (odpowiednio wstaw X)		
		Małe	Duże	Wyróżniające
<b>GOSPODARKA, ROLNICTWO</b>				
miejsca pracy (gdzie, ile?)	Z roli ok. 10 %  Drobne działalności gospodarcze. Pozostali mieszkańcy dojeżdżają do pracy poza miejscowością	<b>X</b>		
znane firmy produkcyjne i zakłady usługowe i ich produkty	Usługi Transportowe Ryszard Serówka  DR-BUD D. Bukowski	<b>X</b>		
gastronomia				
miejsca noclegowe				
gospodarstwa rolne	Kilka sztuk, jedno gospodarstwo ponad 100 ha, pozostałe mniejsze	<b>X</b>		
uprawy hodowle	Zboża, kukurydza, ziemniaki, bydło mleczne i opasowe	<b>X</b>		
możliwe do wykorzystania odpady produkcyjne	Pellet	<b>X</b>		
zasoby odnawialnych energii	Fotowoltaika na remizie strażackiej	<b>X</b>		
<b>ŚRODKI FINANSOWE I POZYSKIWANIE FUNDUSZY</b>				
środki udostępniane przez gminę i/lub powiat	Fundusz sołecki, konkursy, środki z Gminnej Komisji Rozwiązywania Problemów Alkoholowych, Gminy, OSP, Parafii		<b>X</b>	
środki wypracowywane	Przez KGW		<b>X</b>	

MIESZKAŃCY (KAPITAŁ SPOŁECZNY I LUDZKI)				
autorytety i znane postacie we wsi	Soltys, proboszcz, prezes OSP	<b>x</b>		
krajanie znani w regionie, w kraju i zagranicą	Były mieszkaniec – senator	<b>x</b>		
osoby o specyficznej lub ważnej dla wiedzy i umiejętnościach, m.in. studenci	Panie z KGW o zdolnościach kulinarnych i manualnych			<b>x</b>
przedsiębiorcy, sponsorzy	Usługi transportowe		<b>x</b>	
osoby z dostępem do Internetu i umiejętnościach informatycznych	Większość mieszkańców	<b>x</b>		
pracownicy nauki				
związki i stowarzyszenia	KGW, OSP, ZHP, Grupa Odnowy Wsi, Młodzieżowa Drużyna Pożarnicza		<b>x</b>	
kontakty zewnętrzne (np. z mediami)	Halo Lipka! - gazetka gminna, Aktualności Lokalne, TV Asta z Pily	<b>x</b>		
współpraca zagraniczna i krajowa	Z gmina, powiatem ościennymi sołectwami, Urzędem Marszałkowskim, Nadleśnictwem Lipka	<b>x</b>		
INFORMACJE DOSTĘNE O WSI				
publikatory, lokalna prasa	Aktualności Lokalne, Halo Lipka!	<b>x</b>		
książki, przewodniki				
strony www	Portale społecznościowe, strona gminy		<b>x</b>	

**ZASOBY** – wszelkie elementy materialne i niematerialne wsi i związanego z nią obszaru, które mogą być wykorzystane obecne  bądź w przyszłości w realizacji publicznych bądź prywatnych przedsięwzięć odnowy wsi. Zwrócić uwagę na elementy specyficzne i rzadkie (wyróżniające wieś). *Opracowanie: Ryszard Wilczyński*

#### 4. ANALIZA SWOT

Analiza SWOT (SWOT – skrót od angielskich słów odpowiadającym silnym i słabym stronom, szansom i zagrożeniom) służy przeanalizowaniu sytuacji obecnej, a także najbliższej przewidywalnej przyszłości pod kątem tego, czym dysponujemy, czego nam brakuje, co nam może pomóc, a czego powinniśmy starać się uniknąć, – aby nam nie szkodziło. Wynikiem analizy jest zestawienie atutów (mocne strony), braków (słabe strony), szans i zagrożeń. Pomaga to planować działania, zaspokajając potrzeby, wypełniać braki w sposób realny, w oparciu o zasoby, wykorzystując szanse i wkalkulowując ryzyko zagrożeń lub eliminując je.

<p style="text-align: center;"><b>SILNE STRONY</b> (atuty wewnętrzne)</p>	<p style="text-align: center;"><b>SŁABE STRONY</b> (słabości wewnętrzne)</p>
<ol style="list-style-type: none"> <li>1. Czyste środowisko z cennymi walorami przyrodniczymi. J</li> <li>2. Sołectwo położone w bliskości lasów, pól bogate w zwierzynę leśną i płową. J</li> <li>3. Prywatne mini zoo. J</li> <li>4. Na terenie sołectwa liczne stawy. J</li> <li>5. Kościół pw. Dobrego Pasterza i przydrożne krzyże – miejsce kultu religijnego. T</li> <li>6. Cenny dla sołectwa dzwon. T</li> <li>7. Świątlica wiejska. S</li> <li>8. Obelisk Jana Pawła II. T</li> <li>9. Sołectwo kultywujące obrzędy świecki religijne. T</li> <li>10. Kultywowanie tradycyjnej kuchni wielkopolskiej. T</li> </ol>	<ol style="list-style-type: none"> <li>1. Niska bonitacja gleb niesprzyjająca uprawą. B</li> <li>2. Pustostany poprzemysłowe psujące estetykę wsi. S</li> <li>3. Brak kanalizacji. S</li> <li>4. Wodociąg w 90%. S</li> <li>5. Brak utwardzonego parkingu. S</li> <li>6. Brak progów zwalniających na drogach gminnych. S</li> <li>7. Słaby zasięg telefonii komórkowej oraz internetu z uwagi na ukształtowanie terenu. J</li> <li>8. Niewystarczająca ilość miejsc pracy na terenie sołectwa. B</li> <li>9. Niewystarczające oświetlenie dróg gminnych. S</li> <li>10. Niewystarczająco wyposażony plac rekreacyjny. S</li> </ol>

<p>11. Żywe podania o pobycie Stefana Batorego. T</p> <p>12. Miejsce rekreacji – Plac przy OSP. S</p> <p>13. Świetlica wiejska. S</p> <p>14. Uchwalony fundusz sołecki. B</p> <p>15. Funkcjonujące autorytety na terenie sołectwa m.in. były gminny Prezes OSP. T</p> <p>16. Panie o zdolnościach kulinarnych i rękodzielniczych. T</p> <p>17. Aktywne KGW, OSP, GOW, ZHP, Młodzieżowa Drużyna Pożarnicza. T</p> <p>18. Sołecki portal na FB. B</p> <p>19. Sklep z niezbędnymi artykułami spożywczo-przemysłowymi. J</p> <p>20. Tablica informacyjna o walorach przyrodniczych sołectwa. B</p> <p>21. Prywatne tereny na cele budowlane (domy jednorodzinne). B</p>	<p>11. Brak wyjścia ewakuacyjnego w świetlicy wiejskiej. S</p> <p>12. Świetlica wiejska wymagająca odświeżenia (malowanie), brak sceny. S</p> <p>13. Młodzi i wykształceni mieszkańcy wyjeżdżają za granicę. J</p>
<p style="text-align: center;"><b>SZANSE</b> (okazje zewnętrzne płynące z otoczenia)</p>	<p style="text-align: center;"><b>ZAGROŻENIA</b> (zagrożenie płynące z otoczenia)</p>
<p>1. Publikacja o dziedzictwie kulinarnym regionu. B</p> <p>2. Szlak czerwony – rowerowy, oraz szlak konny szansą na aktywny tryb życia. J</p> <p>3. Stacja PKP w Lipce. S</p>	<p>1. Niewystarczająca komunikacja. J</p> <p>2. Chodnik na niewystarczającym odcinku przy drodze powiatowej. S</p> <p>3. Brak progów zwalniających na drogach powiatowych. S</p> <p>4. Pandemia Covid-19. J</p>

<p>4. Okoliczne miejscowości szansą na zdobycie pracy. B</p> <p>5. Możliwość pozyskania środków zewnętrznych. B</p> <p>6. Dobra współpraca z ościennymi sołectwami, gminą, powiatem, Nadleśnictwem Lipka. J</p> <p>7. Członkostwo Gminy Lipka w Stowarzyszeniu LGD „Krajna Złotowska”. S</p> <p>8. Gminna gazetka oraz prasa na terenie powiatu szansą na nagłośnienie oddolnych inicjatyw. B</p>	<p>5. Migracja młodego pokolenia za lepszym bytem. B</p> <p>6. Duża konkurencja w pozyskiwaniu środków na założenie działalności gospodarczej. B</p>
---	--

## 5. ANALIZA POTENCJAŁU ROZWOJOWEGO

Analiza potencjału rozwojowego ma na celu gruntowne przemyślenia nad charakterem i związkami przyczynowo - skutkowymi elementów wcześniej przeprowadzonych analiz. Ma ona pomóc znaleźć faktycznie najważniejsze cele ogólne, wspomagać równomierny, zrównoważony rozwój wsi/miejscowości, poprzez zastosowanie wszystkich sfer życia, które z nich były dotąd słabiej rozwijane, które wymagają szczególnej uwagi, na których można budować przyszłość wsi/miejscowości. Pomaga również doprecyzować sformułowania użyte we wcześniejszych analizach.

### Kategorie analizy potencjału rozwojowego ( 4 sfery/aspekty życia):

- **Standard życia:** stanowią czynniki materialne, infrastruktura techniczna i społeczna w przestrzeni publicznej (ilość, dostępność i stan), np.: drogi, chodniki, parkingi, oświetlenie uliczne, wodociąg, kanalizacja, sieć telefoniczna, dostęp do Internetu, świetlica, dom kultury, boisko, plac zabaw dla dzieci, przedszkole, szkoła, biblioteka, placówki usługowe, wyposażenie oraz stan posesji i budynków.
- **Jakość życia:** stanowią czynniki niematerialne – tworzą atmosferę między ludźmi np.: relacje sąsiedzkie, współpraca sąsiedzka, życzliwość, akceptacja postaw aktywnych, poczucie współuczestnictwa i współtworzenia, możliwość samorealizacji, oferta kulturalna, edukacyjna, wypoczynku i rekreacji oraz życia społecznego, poziom samoorganizacji społecznej, poczucie bezpieczeństwa, zagrożenia, dostępność komunikacyjna, zaopatrzenie w towary i usługi, stan środowiska, poziom wykształcenia mieszkańców.

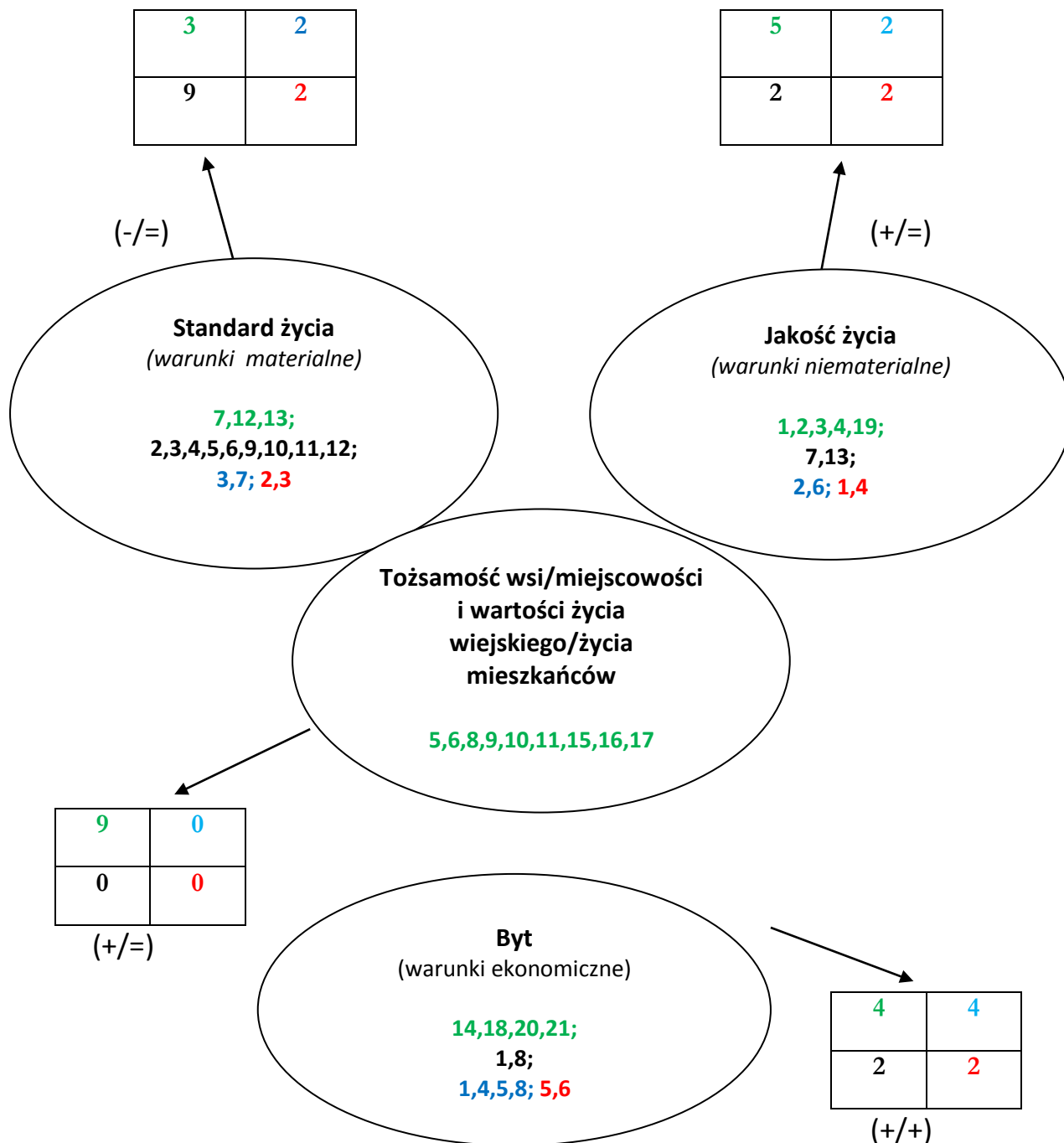
- **Byt:** oznacza możliwości ekonomiczne mieszkańców, elementy wpływające na ich możliwości i źródła zarobkowania np.: rozstrzygnięcia planistyczne, wsparcie postaw przedsiębiorczych, zorganizowanie się przedsiębiorców i producentów rolnych, usługi i produkcja, produkty, możliwości pozyskiwania dochodu przez społeczność lokalną na cele publiczne, promocja.
- **Tożsamość wsi, wartości życia wiejskiego/życia mieszkańców:** to, jakość niemożliwa do uzyskania w dużym mieście, charakterystyczna dla małych społeczności tj.: kultura, tradycje, obyczaje, gwara, kultywowanie i rozwijanie poczucia wspólnoty, wzorce wychowawcze i więź międzypokoleniowa, uroczystości i rocznice, lokalny kult, pamięć o wybitnych mieszkańcach i wydarzeniach, lokalny, indywidualny styl osadnictwa i budownictwa, krajobraz kulturowy i przyrodniczy, charakterystyczne elementy architektury i urządzenia przestrzeni publicznej, lokalna kuchnia i potrawy.

Wynikiem analizy potencjału rozwojowego jest liczbowe określenie stosunku pozytywów (mocnych stron, zasobów i szans) do negatywów (słabych stron, braków, niedogodności i zagrożeń) w odniesieniu do każdego z czterech aspektów życia. Porównanie propozycji liczbowych ułatwia określenie, które ze sfer życia są świadomie rozwijane, a które traktowane „po macoszemu”, które sfery powinny ten rozwój wspierać.



## Analiza potencjału rozwojowego wsi

silne strony	szanse
słabe strony	zagrożenia



**Standard:** Obszar całościowo na minusie. Silne strony wraz z szansami do słabych stron i zagrożeń w stosunku 5/11. Analizując płaszczyznę z podziałem na obszar wewnętrzny i zewnętrzny ten drugi przedstawia się lepiej. Wewnątrz obszar ujemny. Stosunek silnych stron do słabych 3/9. Zewnętrznie szanse do zagrożeń obojętne w stosunku 2/2. Największą bolączką mieszkańców sołectwa jest niewystarczająca infrastruktura społeczno-kulturalno-rekreacyjna, wymagająca uzupełnienia, doposażenia i modernizacji. Największym problemem w tym obszarze są niewystarczające fundusze, a szansą na jego rozwój środki zewnętrzne.

**Jakość:** Obszar całościowo dodatni. Stosunek silnych stron wraz z szansami do słabych stron i zagrożeń 7/4. Analizując płaszczyznę z podziałem na obszar wewnętrzny i zewnętrzny ten pierwszy przedstawia się lepiej. Wewnętrznie płaszczyzna dodatnia, w stosunku silnych stron do słabych 5/2, zewnętrznie szanse do zagrożeń obojętne w stosunku 2/2. Zaleca się rozwój i zacieśnianie relacji sąsiedzkich, integrację oraz aktywizację mieszkańców. Pomocą w rozwijaniu tego obszaru mogłoby być również wzmocnienie płaszczyzny standardu, poprzez rozbudowę i doposażenie infrastruktury integrującej.

**Byt:** Obszar całościowo dodatni. Silne strony wraz z szansami do słabych stron i zagrożeń w stosunku 8/4. W rozbiciu na płaszczyznę wewnętrzną i zewnętrzną tendencja podobna. Wewnątrz obszar na plus - silne strony do słabych w stosunku 4/2, zewnętrznie szanse do zagrożeń także dodatnie również w stosunku 4/2. Mieszkańcy czują potrzebę poprawy warunków bytowych. Sołectwo ma taką szansę, upatruje jej głównie w środkach zewnętrznych oraz promocji. Zaleca się przede wszystkim wsparcie przy pozyskiwaniu i rozliczaniu środków zewnętrznych oraz rozpowszechnianie walorów sołectwa.

**Tożsamość:** Obszar całościowo na plus. Silne strony wraz z szansami do słabych stron i zagrożeń w stosunku 9/0. W rozbiciu na płaszczyznę wewnętrzną i zewnętrzną ta pierwsza przedstawia się lepiej. Silne strony do słabych dodatnie w stosunku 9/0. Zewnętrznie obszar obojętny, szanse do zagrożeń w stosunku 0/0. Mieszkańcy mają silne poczucie przynależności i tożsamości, opartej głównie na kultywowaniu tradycji religijnych i świeckich., w tym regionalnej kuchni. Zaleca się wspieranie owego poczucia przynależności do wspólnoty, a także edukację w tym zakresie, w szczególności młodego pokolenia, ocalając przed zapomnieniem.

6. **WIZJA WSI/MIEJSCOWOŚCI:** wyobrażenie stanu docelowego wsi/miejscowości, oddaje zbiorowe marzenia i oczekiwania, co do przyszłości, jest realna, bazuje na atutach, nie abstrahuje od barier, wzmacnia czynniki wyróżniający, zawiera dźwignię rozwojową.

**Batorowo to bezpieczna wieś o silnych więziach społecznych, w której mieszkańcy dbają o swoje zasoby i utożsamiają się ze swoją małą ojczyzną.**

**Walory przyrodnicze przyciągają i zachwycają swoim urokiem.**

**Prężnie działające organizacje pozarządowe integrują społeczność, która kultywuje tradycje lokalne.**

**Nowoczesna i rozbudowana infrastruktura ułatwia jakość życia i sprawia, że u nas żyje się dostatnio i bezpiecznie.**

**„Batorowo nasza wieś,  
tu pięknie i zdrowo jest”**



## 7. PROGRAM KRÓTKOTERMINOWY ODNOWY WSI **BATOROWO** NA OKRES 24 m-c

Kluczowy problem	Odpowiedź	Propozycje projektu	Czy nas stać na realizację? (tak/nie)		Punktacja	Hierarchia
			Organizacyjnie	Finansowo		
Co nas najbardziej zintegruje	Wspólna organizacja wydarzeń	Piknik pieczonego ziemniaka	tak	tak	2x6=12	IV
Na czym nam najbardziej zależy	Doposażenie miejsca rekreacji	Zakup zadaszanej wiaty wraz z wyposażeniem	tak	nie	5x6=30	I
Co nam najbardziej przeszkadza?	Niewystarczająca oferta edukacyjna	Warsztaty rękodzielnicze - makrama	tak	nie	4x6=24	II
Co najbardziej zmieni nasze życie?	Zacieśnianie więzi międzypokoleniowych	Piknik rodzinny „Mama, tata i ja, ale babcia z dziadkiem są najważniejsi”	tak	tak	3x6=18	III
Co nam przyjdzie najłatwiej?	Dbanie o czystość i estetykę wsi	Prace porządkowe i wykonanie nasadzeń kwiatów i drzewek ozdobnych	tak	tak	1x6=6	V
Na realizację, jakiego projektu planujemy pozyskać środki zewnętrzne? Z jakich źródeł? <i>(Maksymalnie 3 propozycje uszeregowane według ważności)</i>	„Zakup zadaszanej wiaty wraz z wyposażeniem”; „Warsztaty rękodzielnicze - makrama” – program WOW 2020+					

SOLECKA STRATEGIA ROZWOJU – **BATOROWO** wypracowana przez GOW  
na warsztatach w ramach programu UMWW – „Wielkopolska Odnowa Wsi 2020+”

## 8. PROGRAM DŁUGOTERMINOWY ODNOWY WSI – BATOROWO

Wizja wsi/miejscowości (hasłowa): „Batorowo nasza wieś, tu pięknie i zdrowo jest”

I. Plan rozwoju			II. Program rozwoju
1. CELE  Co trzeba osiągnąć, aby urzeczywistnić wizję naszej wsi?/miejscowości?	2. Co nam pomoże osiągnąć cele? (zasoby, silne strony, szanse)	3. Co nam może przeszkodzić? (słabe strony, zagrożenia)	Projekty przedsięwzięcia jakie wykonamy
	<b>ZASOBY</b> których użyjemy <b>ATUTY</b> silne strony i szanse jakie wykorzystamy	<b>BARIERY</b> słabe strony, jakie wyeliminujemy, zagrożenia, jakich unikniemy	
<b>A. TOŻSAMOŚĆ WSI/MIEJSOWOŚCI I WARTOŚCI ŻYCIA WIEJSKIEGO/MIESZKAŃCÓW</b>			
1. Budowanie tożsamości i poczucia wspólnoty	Kultywowanie przez mieszkańców tradycji świeckich i religijnych, GOW, świetlica wiejska, dostępny teren, mieszkańcy o zdolnościach manualnych	Niewystarczające środki finansowe, niewystarczająca integracja, niewystarczający odzew na proponowaną ofertę	1.1 Dożynki wiejskie 1.2 Wspólne wyplatanie wieńca dożynkowego 1.3 Spotkania oplatkowe 1.4 Wieczór wróżb andrzejkowych 1.5 Noc Świętojańska 1.6 Organizacja pielgrzymek do miejsc kultu

SOLECKA STRATEGIA ROZWOJU – **BATOROWO** wypracowana przez GOW  
na warsztatach w ramach programu UMWW – „Wielkopolska Odnowa Wsi 2020+”

			<p>1.7 Poprawa estetyki przy miejscach kultu religijnego</p> <p>1.8 Mikołajki dla dzieci</p> <p>1.9 Dzień Pieczonego Ziemniaka</p> <p>1.10 Budowa ołtarzy na Boże Ciało</p> <p>1.11 Wspólne wyrabianie stroików na Wszystkich Świętych</p>
<b>B. STANDARD ŻYCIA</b>			
<p>1. Rozbudowa i doposażenie infrastruktury technicznej i społeczno-rekreacyjnej</p>	<p>Współpraca z Gminą i powiatem, dostępne środki, aktywni mieszkańcy, dostępny teren, świetlica wiejska</p>	<p>Niewystarczające doposażenie miejsc rekreacji i integracji społecznej, niezadawalający stan techniczny dróg gminnych, brak chodnika przy drodze powiatowej, brak wieży widokowej przy lesie, nieekonomiczne źródło ciepła w świetlicy wiejskiej</p>	<p>1.1 Doposażenie placu zabaw</p> <p>1.2 Budowa wiaty biesiadnej</p> <p>1.3 Utwardzenie bitumiczne drogi gminnej Batorowo-Czyżkowo</p> <p>1.4 Utwardzenie bitumiczne drogi gminnej Batorowo-Buka</p> <p>1.5 Uzupelnienie oświetlenia ulicznego</p> <p>1.6 Budowa chodnika przy drodze powiatowej</p>

			<p>1.7 Modernizacja świetlicy - montaż wyjścia ewakuacyjnego</p> <p>1.8 Dopuszczenie świetlicy w sprzęt RTV/AGD</p> <p>1.9 Budowa przydomowych i biologicznych oczyszczalni ścieków</p> <p>1.10 Budowa wieży widokowej przy lesie</p> <p>1.11 Montaż paneli fotowoltaicznych na świetlicy</p> <p>1.12 Montaż pompy ciepła w świetlicy wiejskiej</p> <p>1.13 Podłączenie do sieci światłowodowej</p> <p>1.14 Poprawa zasięgu GSM</p> <p>1.15 Budowa boiska sportowego</p>
--	--	--	--

SOLECKA STRATEGIA ROZWOJU – **BATOROWO** wypracowana przez GOW  
na warsztatach w ramach programu UMWW – „Wielkopolska Odnowa Wsi 2020+”

C.JAKOŚĆ ŻYCIA			
1. Integracja mieszkańców	Aktywni mieszkańcy, GOW, dostępny teren, las bogaty w runo leśne, współpraca z samorządem gminnym, LGD, ościennymi sołectwami	Niewystarczający odzew na proponowaną ofertę, niesprzyjająca aura, niewystarczające środki finansowe	1.1 Sołeckie zbieranie grzybów/jagód 1.2 Wspólne robienie przetworów 1.3 Ostatki - Śledzik 1.4 Dzień Kobiet 1.5 Dzień Dziecka 1.6 Organizacja wycieczek krajoznawczych 1.7 Kulig sołecki 1.8 Turniej gier komputerowych
2. Zwiększenie oferty edukacyjnej i sportowej	Mieszkańcy propagujący aktywni tryb życia, świetlica wiejska, GOW, mieszkańcy zainteresowani podnoszeniem swoich kwalifikacji	Niewystarczające środki, niewystarczający odzew na proponowaną ofertę	2.1 Warsztaty makramy 2.2 Kursy tańca 2.3 Warsztaty kulinarne 2.4 Wyjazdowy kurs nauki pływania

SOLECKA STRATEGIA ROZWOJU – **BATOROWO** wypracowana przez GOW  
na warsztatach w ramach programu UMWW – „Wielkopolska Odnowa Wsi 2020+”



	i zainteresowań		<p>2.5 Kursy dekoracji stołu</p> <p>2.6 Kurs strzelecki</p> <p>2.7 Rajdy piesze i rowerowe</p> <p>2.8 Potyczki sportowe dla każdego</p>
<b>D. BYT</b>			
1. Poprawa warunków bytowych i promocja wsi	Dostęp do internetu, aktywni mieszkańcy, GOW, KGW, mieszkańcy zainteresowani poprawą warunków bytowych, współpraca z samorządem gminnym i powiatowym, LGD „Krajna Złotowska”	Niewystarczająca promocja sołectwa, niewystarczające środki finansowe, brak witaczy i tablic informacyjnych	<p>1.1 Promocja lokalnych produktów na targach, dożynkach, wystawach</p> <p>1.2 Zakup gadżetów promujących sołectwo</p> <p>1.3 Wydanie widokówek/publikacji promujących wieś</p> <p>1.4 Szkolenia z pozyskiwania/rozliczania środków zewnętrznych</p> <p>1.5 Organizacja zbiórek charytatywnych</p> <p>1.6 Sprzedaż wyrobów KGW</p>

			1.7 Organizacja imprez o charakterze komercyjnym 1.8 Montaż witaczy 1.9 Montaż tablic informacyjnych
--	--	--	--

**PLAN DŁUGOTERMINOWY** zawiera opis planowanych zadań inwestycyjnych i przedsięwzięć aktywizujących społeczność lokalną w okresie 5 lat od dnia przyjęcia odnowy wsi/miejscowości, w kolejności wynikającej z przyjętych priorytetów rozwoju wsi/miejscowości. Plan ten powinien obejmować i wykorzystywać atuty oraz zasoby wsi/miejscowości eliminując bariery zewnętrzne i wewnętrzne.

Analiza potencjału, analiza SWOT, wizja, plan długo i krótkoterminowy (elementy strategii) należy sukcesywnie - w miarę potrzeb aktualizować, uzupełniać i rozszerzać. Wszelkie zmiany dokonywane w analizach skutkują automatycznie koniecznością wprowadzenia zmian w pozostałych elementach strategii.

*Plan ten jest ambitny,  
Trudny, my to wiemy.  
Lecz my też ambitni,  
Więc... zrealizujemy.  
Małymi kroczkami  
Tip topem do celu,  
Bo takim sposobem  
Dochodziło wielu.  
Mamy chęć, to podstawa.  
Wiemy jak i co.  
I jak w tej piosence:  
„Bo jak nie my, to kto?”*

Przedstawiciele Grupy Odnowy Wsi – Batorowo  
uczestniczący w przygotowaniu dokumentu:

1. Leokadia Bukowska
2. Jowita Gierszewska
3. Alicja Grzywacz
4. Leonarda Kachelek
5. Halina Wcisło
6. Mieczysława Wcisło

Moderatorzy odnowy wsi:

1. Ewa Jankowiak
2. Mirosława Woźniak



# SOŁECKA STRATEGIA ROZWOJU WSI BATORÓWKO

w Gminie Lipka

na okres  
maj 2023 r. - maj 2028 r.



Dokument sporządzony przez przedstawicieli  
Grupy Odnowy Wsi:

*Justyna Domek*  
*Łukasz Kwaśniak*  
*Marianna Szostak*  
*Krystyna Wrischke*  
*Natalia Wrischke*

z udziałem moderatorów:

*Ewa Jankowiak*  
*Mirosława Woźniak*

**Maj 2023 rok**

*Nim zagłębisz się w lekturę  
Dokumentu oto tego  
Tych słów kilka wyjaśnienia  
Jak powstawał i dlaczego.*

*Jest to owoc ciężkiej pracy  
Wyciskającej siódme poty,  
Bo mieszkańcy onych wiosek  
Chętni byli do roboty.*

*Na warsztatach w maju  
Pracowali bez wytchnienia,  
Bowiem mają aspirację  
Wioski swojej ulepszenia.*

*Ta strategia to zaledwie  
Jeden krok do tego celu.  
Wszyscy mamy tu świadomość,  
Że tych kroków trzeba wielu.*

*Na początek przedstawimy  
Tej strategii zapis treści.  
Czyli to, z czego się składa  
I co w niej się mieści.*

*Przed szkoleniem  
odbyło się spotkanie,  
taka wizja lokalna-  
tak na rozruszanie.*

*A jeszcze przed wizją  
Zadanie domowe:  
Analiza zasobów-  
Czas pomęczyć głowę.*

*Dokument obszerny,  
Pojemność niemata,  
Więc koordynatora  
Pomoc się przydała.*

*Dzień pierwszy-dwie analizy:  
SWOT i potencjału.  
Przemiał wsi zasobów  
Dogłębnie ... pomatu...*

*Na koniec dnia pierwszego  
Nasza wizja wsi:  
Czyli jaką by być miała,  
Jaką nam się śni.*

*Ostro już zmęczeni-  
Było trochę tego,  
Skończyliśmy, by wrócić  
Dnia już następnego.*

*A cóż to nam przyniósł  
Kolejny dzień nowy?  
Tego dnia dwa plany:  
długo i krótkoterminowy.*

*To chyba by było na tyle  
Co do zawartości.  
Jeszcze tylko załączniki,  
Te dopełnią całości.*

*Wśród nich Grupy Odnowy  
Tak jakby ocena...  
Kogoś z zewnątrz,  
więc dająca świeżego spojrzenia*

*Cóż niejeden mógłby spytać:  
Po co nam strategia owa?  
Mamy gminną, mamy POM-y  
Czy potrzebna jeszcze nowa?  
TAK! Gdyż ta będzie wyjątkowa!*

*Cóż w tej więc wyjątkowego?  
Czym ta będzie się różniła?  
Tę właściwie w 100%  
Grupa Odnowy Wsi stworzyła.*

*Ta z oddolnych inicjatyw.  
Ludzi, co tu zamieszkują.  
Odzwierciedla ich pragnienia,  
Co by chcieli i co czują.*

*Dodatkowym zaś czynnikiem,  
Który skłonił do pisania  
Był sam Urząd Marszałkowski,  
Pomógł on w podjęciu zdania.*

*Urząd kusi gminy  
moderatorami.  
Za ich udział dodatkowo  
obdarza punktami.*



**SPIS TREŚCI:**

	<b>STRONA</b>
1. <b>WPROWADZENIE</b>	6
2. <b>KARTA DIAGNOZY</b>	7
3. <b>ANALIZA ZASOBÓW</b>	12
4. <b>ANALIZA SWOT</b>	17
5. <b>ANALIZA POTENCJAŁU</b>	20
6. <b>WIZJA WSI/MIEJSCOWOŚCI</b>	24
7. <b>PROGRAM KRÓTKOTERMINOWY</b>	25
8. <b>PROGRAM DŁUGOTERMINOWY</b>	26



*Tablica promująca sołectwo*

*SOLECKA STRATEGIA ROZWOJU – **BATORÓWKO** wypracowana przez GOW  
na warsztatach w ramach programu UMWW - „Wielkopolska Odnowa Wsi 2020+”*

## 1. WPROWADZENIE

Niniejszy dokument powstał w wyniku prac zespołu osób członków Grupy Odnowy Wsi - **sołectwa Batorówko**, biorących udział w warsztatach w Urzędzie Gminy w Lipce, w ramach programu Urzędu Marszałkowskiego Województwa Wielkopolskiego - „Wielkopolska Odnowa Wsi 2020+”. Strategia określa drogę do wyznaczonego celu, jakim jest poprawa warunków życia w sołectwie. Służy jego rozwojowi poprzez uporządkowanie działań podejmowanych przez różne grupy społeczności lokalnej. Ma **charakter integracyjny** w stosunku do mieszkańców, organizacji pozarządowych oraz urzędu gminy.

W toku prac nad strategią rozwoju wsi zrealizowano następujące zadania:

- Przeprowadzono analizę zasobów, które uświadomiły grupie, co ma jej wieś, czym dysponuje i jakie znaczenie mają te dobra dla dalszego rozwoju społeczności.
- Przeprowadzono analizę SWOT dla wsi, która określa jej **mocne i słabe** strony, występujące **szanse i zagrożenia** dla jej rozwoju.
- Sformułowano **wizję** hasłową i opisową - opis stanu miejscowości i jej społeczności lokalnej, jaki chcemy osiągnąć.
- Zaproponowano listę kluczowych zadań do realizacji w horyzoncie: krótkoterminowym oraz długoterminowym. Oba plany prowadzą do urzeczywistnienia zawartej w strategii wizji, wskazują w jaki sposób i jakimi środkami będziemy starali się ją osiągnąć.



*Grupa Odnowy Wsi w czasie warsztatów opracowania Sołeckiej Strategii Rozwoju  
Urząd Gminy w Lipce w dniach 25-26.V.2023r.*

*SOLECKA STRATEGIA ROZWOJU – **BATORÓWKO** wypracowana przez GOW  
na warsztatach w ramach programu UMWW - „Wielkopolska Odnowa Wsi 2020+”*

## 2. KARTA DIAGNOZY ZAAWANSOWANIA ODNOWY WSI wraz ze sprawozdaniem z wizji w terenie

Gmina: Lipka

Sołectwo: Batorówko

Liczba mieszkańców: 194 osoby

Faza odnowy	Zakres działań	*	Rozwój organizacyjny	*	Sterowanie rozwojem	*
	brak działań		istnieje tylko rada sołecka/brak organizacji, brak wyodrębnionych jednostek samorządu pomocniczego w miejscowości		brak planowania działań w wymiarze całej wsi/miejscowości	
	działania fragment lub dotyczące wąskiej grupy		rozproszone działanie organizacji			
A Inicjalna	działania spontaniczne		zawiązana grupa odnowy wsi/miejscowości		opracowanie planu i programu odnowy dla całej wsi/miejscowości	
	porządkowanie wsi/miejscowości					
	projekty startowe (z programu krótkoterminowego)		podejmuje się kroki na rzecz skoordynowania działań organizacji we wsi/miejscowości		planowanie w krótkim horyzoncie czasowym	
	przekonywanie mieszkańców do idei odnowy wsi/miejscowości i integrowanie wokół pierwszych przedsięwzięć					

SOLECKA STRATEGIA ROZWOJU – **BATORÓWKO** wypracowana przez GOW  
na warsztatach w ramach programu UMWW – „Wielkopolska Odnova Wsi 2020+”

B Początkowa	różnorodne projekty (z programu długoterminowego) nastawione na usunięcie podstawowych barier i zaspokojenie głównych potrzeb		liczna grupa odnowy wsi/miejscowości (skupia przedstawicieli organizacji i instytucji)		systematyczne planowanie działań, (np. roczne plany rzeczowo-finansowe, kalendarze imprez)	
			zawiązane stowarzyszenie na rzecz rozwoju (odnowy) wsi/miejscowości	x	wykorzystywanie gminnych instrumentów wsparcia	
	pobudzenie mieszkańców do odnowy własnych posesji		skoordynowane działanie organizacji obecnych we wsi/ w miejscowości	x	proste instrumenty komunikacji wewnętrznej	
C Zaawansowana	projekty jakościowo zmieniające kluczowe obszary życia oraz kształtujące strukturę wsi/miejscowości	x	„koalicja” organizacji i instytucji na rzecz odnowy wsi/ miejscowości		projektowanie działań (projekty)	
					pozyskiwanie środków zewnętrznych	x
	projekty wyróżniające wieś/miejscowość, kształtuje się centrum wiejskie/miejscowości	x	liczne stowarzyszenie odnowy wsi/ miejscowości		systematyczne planowanie rozwoju (aktualizowanie planu i programu odnowy wsi/miejscowości)	x
	powszechne zaangażowanie mieszkańców w projekty publiczne		animacja aktywności poszczególnych grup mieszkańców		rozwinięta komunikacja wewnętrzna	
powszechna odnowa prywatnych posesji				promocja wsi/ miejscowości		

D Całościowa	lokalnie oraz regionalnie powiązane ze sobą projekty wywołujące efekt synergiczny (nacisk na tworzenie miejsc pracy)		Stowarzyszenie odnowy wsi/miejscowości instytucją rozwoju lokalnego (Centrum Aktywności Lokalnej), rozwój wsi/miejscowości oparty na aktywności kluczowych grup mieszkańców (rolników, przedsiębiorców, młodzieży, kobiet) i stowarzyszeń		kompleksowe i szczegółowe planowanie przestrzenne	
	ukształtowane „centrum wiejskie”/centrum miejscowości				powszechny udział grup mieszkańców w strategicznym planowaniu rozwoju	
	świadome kształtowanie czynników rozwoju (np. wykorzystania odnawialnych energii)				rozwinięta promocja oraz komunikacja z otoczeniem	
	projekty kreujące „wieś/miejscowość tematyczną”				instrumenty wsparcia działań prywatnych	
	dostosowanie projektów prywatnych do programu odnowy wsi/miejscowości					

Wstaw X gdy spełnia warunek

## Sprawozdanie z wizji w terenie

Wizję lokalną przeprowadzono w sołectwie Batorówko dnia 24.05.2023r.

Uczestnicy: Członek GOW - Justyna Domek

**Batorówko** - sołectwo położone w województwie wielkopolskim, w powiecie złotowskim, w gminie Lipka, liczące 194 mieszkańców. Główny szlak komunikacyjny stanowi droga powiatowa o nawierzchni bitumicznej z częściową infrastrukturą okołodrogową (oświetlona bez chodnika). Od głównej arterii odchodzi kilka dróg gminnych utwardzonych tłuczniowo, z oświetleniem przy zabudowaniach w jednej osadzie. Zabudowę w sołectwie stanowią domki jednorodzinne i zabudowania gospodarskie usytuowane w większości rozproszonej, a miejscami zwartej formie, wzdłuż kilku dróg. Typ wsi wielodrożnica. Swoistym centrum kulturalnym jest świetlica wiejska – miejsce integracji mieszkańców. Niedaleko zagospodarowane miejsce do spotkań pod chmurką – Polana u Stefana z placem zabaw i boiskiem. W zasobach wsi znajdziemy również skansen maszyn rolniczych i 3 przydrożne krzyże. Batorówko jest malowniczo położone pośród lasów, pól, łąk i cieków wodnych. Występuje tu bogata fauna, w tym gatunki chronione. Miejscowość jest w 100% zwodociągowana, brakuje kanalizacji sanitarnej. Odczuwalny jest brak sklepu spożywczego. We wsi działają niesformalizowana Grupa Odnowy Wsi, Stowarzyszenie Miłośników Kultury Tradycji Wsi Krajeńskiej oraz KGW. Batorówko korzysta z funduszu sołectwa i wsparcia gminy. Zarówno poprzez jednostkę samorządu terytorialnego jak i stowarzyszenie pozyskuje środki zewnętrzne.

Z przeprowadzonej wizji w terenie sporządzono dokumentację fotograficzną (plyta CD).

*Data: 24.05.2023r.*

*Sporządziły: Ewa Jankowiak, Mirosława Woźniak*

SOLECKA STRATEGIA ROZWOJU – **BATORÓWKO** wypracowana przez GOW  
na warsztatach w ramach programu UMWW „Wielkopolska Odnowa Wsi 2020+”



### Architektura sołectwa



Miejsce kultu religijnego



Miejsce integracji  
„Polana u Stefana”



Miejsce sportu i rekreacji



Skansen zabytkowych sprzętów  
rolniczych

### 3. ANALIZA ZASOBÓW

Analiza zasobów służy uświadomieniu sobie, co mamy i określeniu, jakie znaczenie mają te dobra dla dalszego rozwoju wsi/miejscowości. Wynikiem analizy zasobów jest spis dóbr materialnych i niematerialnych będących w posiadaniu społeczności lokalnej, które mogą być wykorzystane obecnie, bądź w przyszłości w realizacji przedsięwzięć odnowy wsi. Analiza zasobów przeprowadzona jest wg ujednoliconego schematu. Znaczenie każdego z zasobów podlega ocenie, która wykorzystywana jest w dalszych analizach.

ANALIZA ZASOBÓW – CZĘŚĆ I				
RODZAJ ZASOBU *	Opis (nazwanie) zasobu jakim wieś dysponuje	Znaczenie zasobu (odpowiednio wstaw X)		
		Małe	Duże	Wyróżniające
<b>PRZYRODNICZY</b>				
walory krajobrazu, rzeźby terenu	Pojezierze Krajeńskie		<b>X</b>	
stan środowiska	Czyste		<b>X</b>	
walory klimatu	Umiarkowany		<b>X</b>	
walory szaty roślinnej	Różnorodność roślinna, łąki, lasy, pola		<b>X</b>	
cenne przyrodniczo obszary lub obiekty				
świat zwierzęcy (ostoje, siedliska)	Siedlisko żurawi (bagna), gniazda bocianie, bobry, sarny i dziki		<b>X</b>	
wody powierzchniowe (cieki, rzeki, stawy)	Prywatne stawy, rzeka Nica		<b>X</b>	
wody podziemne				
gleby	Klasa od IV do VI Z	<b>X</b>		
kopaliny				
walory geotechniczne				
<b>KULTUROWY</b>				
walory architektury	Zabudowa dwuspadowa, czerwona cegła		<b>X</b>	



walory przestrzeni wiejskiej publicznej	Place rekreacyjny i sala wiejska, Skansen zabytkowych sprzętów rolniczych		<b>X</b>	
walory przestrzeni wiejskiej prywatnej	Zabytkowe domy i stodoły	<b>X</b>		
zabytki i pamiątki historyczne	Cmentarz ewangelicki			<b>X</b>
osobliwości kulturowe				
miejsca, osoby i przedmioty kultu	Krzyże przydrożne (3)			<b>X</b>
święta, odpusty, pielgrzymki	Kościelna święta, Boże Ciało, święcenie potraw we wsi			<b>X</b>
tradycje, obrzędy, gwara	Andrzejki, miejscowe dożynki, kuligi		<b>X</b>	
legandy, podania i fakty historyczne	Legenda o Duchu na Pustce			<b>X</b>
przekazy literackie				
ważne postacie i przekazy historyczne	Stefan Batory			<b>X</b>
specyficzne nazwy				
specyficzne potrawy	Pierogi ruskie, z kapustą i grzybami, łazanki		<b>X</b>	
dawne zawody	Kowal	<b>X</b>		
zespoły artystyczne, twórcy				
<b>ANALIZA ZASOBÓW – CZĘŚĆ II</b>				
RODZAJ ZASOBU	Opis ( <i>nazwanie</i> ) zasobu jakim wieś dysponuje	Znaczenie zasobu ( <i>odpowiednio wstaw X</i> )		
		Małe	Duże	Wyróżniające
<b>OBIEKTY I TERENY</b>				
działki pod zabudowę mieszkaniową	Osiedle za wiatą		<b>X</b>	
działki pod domy letniskowe				
działki pod zakłady usługowe i przemysł				
pustostany mieszkaniowe				

pustostany przemysłowe				
tradycyjne nieużytkowane obiekty gospodarskie (stodoły, spichlerze, kuźnie, młyny, itp.)	Zabytkowe stodoły (3)			X
INFRASTRUKTURA SPOŁECZNA				
placze publicznych spotkań, festynów	Plac rekreacyjny		X	
sale spotkań, świetlice, kluby	Sala wiejska		X	
miejsca uprawiania sportu	Plac rekreacyjny		X	
miejsca rekreacji	Plac rekreacyjny		X	
ścieżki rowerowe, szlaki turystyczne	Szlak Rowerowy Greenway Naszyjnik Północy częściowo przebiegający przez miejscowość	X		
szkoły	Brak, dzieci dowożone są do Szkoły w Lipce		X	
przedszkola	Brak, dzieci dowożone są do Przedszkola w Lipce		X	
biblioteki				
placówki opieki społecznej				
placówki służby zdrowia	Lekarz pierwszego kontaktu w Lipce, szpital w Złotowie		X	
INFRASTRUKTURA TECHNICZNA				
wodociąg, kanalizacja	Wodociąg 100%, brak kanalizacji		X	
drogi (nawierzchnia, oznakowanie oświetlenie)	Droga powiatowa bitumiczna, oświetlenie uliczne	X		
chodniki, parkingi	Brak chodników, przystanki autobusowe (3)		X	
sieć telefoniczna i dostępność Internetu	Internet radiowy i LTE		X	
telefon komórkowa	Dostępna wszystkich operatorów-słaby zasięg		X	
Internet szerokopasmowy				
transport publiczny: a) kolej (przystanki)	a) PKP Lipka	X		

b) autobus (przystanki)	b) Przystanek szkolny	<b>x</b>		
inne				
<b>ANALIZA ZASOBÓW – CZĘŚĆ III</b>				
RODZAJ ZASOBU	Opis (nazwanie) zasobu jakim wieś dysponuje	Znaczenie zasobu (odpowiednio wstaw X)		
		Małe	Duże	Wyróżniające
<b>GOSPODARKA, ROLNICTWO</b>				
miejsca pracy (gdzie, ile?)	Z rolnictwa utrzymuje się ok. 10%, pozostali dojeżdżają do pracy do okolicznych miejscowości		<b>x</b>	
znane firmy produkcyjne i zakłady usługowe i ich produkty				
gastronomia				
miejsca noclegowe				
gospodarstwa rolne	8 gospodarstw rolnych, od kilku do kilkudziesięciu hektarów		<b>x</b>	
uprawy hodowle	Bydło, trzoda chlewna, uprawa zbóż, ziemniaków, kukurydzy	<b>x</b>		
możliwe do wykorzystania odpady produkcyjne	Obornik	<b>x</b>		
zasoby odnawialnych energii	Indywidualne pompy ciepła	<b>x</b>		
<b>ŚRODKI FINANSOWE I POZYSKIWANIE FUNDUSZY</b>				
środki udostępniane przez gminę i/lub powiat	Fundusz sołecki, Środki z Gminnej Komisji Rozwiązywania Problemów Alkoholowych		<b>x</b>	
środki wypracowywane	Środki pozyskane ze sprzedaży wyrobów regionalnych podczas imprez kulturalnych. Praca wolontariacka podczas realizacji dofinansowanych projektów		<b>x</b>	

MIESZKAŃCY (KAPITAŁ SPOŁECZNY I LUDZKI)				
autorytety i znane postacie we wsi	Sołtys, radny	<b>x</b>		
krajanie znani w regionie, w kraju i zagranicą				
osoby o specyficznej lub ważnej dla wiedzy i umiejętnościach, m.in. studenci	Panie z KGW o zdolnościach kulinarnych	<b>x</b>		
przedsiębiorcy, sponsorzy				
osoby z dostępem do Internetu i umiejętnościach informatycznych	Większość mieszkańców		<b>x</b>	
pracownicy nauki				
związki i stowarzyszenia	Grupa Odnowy Wsi – niesformalizowana, Stowarzyszenie Miłośników Kultywowania Tradycji Wsi Krajeńskiej, KGW		<b>x</b>	
kontakty zewnętrzne (np. z mediami)	Prasa lokalna, Halo Lipka!, Aktualności Lokalne	<b>x</b>		
współpraca zagraniczna i krajowa	Z gminą, z powiatem, ościennymi sołectwami, Samorządem Województwa Wielkopolskiego	<b>x</b>		
INFORMACJE DOSTĘPNE O WSI				
publikatory, lokalna prasa	Halo Lipka! - gminna gazetka, Aktualności Lokalne, TV Asta z Pily	<b>x</b>		
książki, przewodniki	Dzieje Lipki i okolic	<b>x</b>		
strony www	Portale społecznościowe, www.gminalipka.pl		<b>x</b>	

**ZASOBY** – wszelkie elementy materialne i niematerialne wsi i związanego z nią obszaru, które mogą być wykorzystane obecne ładź w przyszłości w realizacji publicznych ładź prywatnych przedsięwzięć odnowy wsi. Zwrócić uwagę na elementy specyficzne i rzadkie (wyróżniające wieś). *Opracowanie: Ryszard Wilczyński*

#### 4. ANALIZA SWOT

Analiza SWOT (SWOT – skrót od angielskich słów odpowiadającym silnym i słabym stronom, szansom i zagrożeniom) służy przeanalizowaniu sytuacji obecnej, a także najbliższej przewidywalnej przyszłości pod kątem tego, czym dysponujemy, czego nam brakuje, co nam może pomóc, a czego powinniśmy starać się uniknąć, – aby nam nie szkodziło. Wynikiem analizy jest zestawienie atutów (mocne strony), braków (słabe strony), szans i zagrożeń. Pomaga to planować działania, zaspokajając potrzeby, wypełniać braki w sposób realny, w oparciu o zasoby, wykorzystując szanse i wkalkulowując ryzyko zagrożeń lub eliminując je.

<p style="text-align: center;"><b>SILNE STRONY</b> (atuty wewnętrzne)</p>	<p style="text-align: center;"><b>SŁABE STRONY</b> (słabości wewnętrzne)</p>
<ol style="list-style-type: none"> <li>1. Walory krajobrazowe - siedlisko żurawi (bagna), gniazda bocianie, bobry, sarny dziki. J</li> <li>2. Różnorodność roślin. J</li> <li>3. Prywatne stawy. B</li> <li>4. Zaplecze rekreacyjne - sala wiejska wraz z placem rekreacyjnym pięknie położone. S</li> <li>5. Skansen maszyn rolniczych – kilka takich miejsc w powiecie. T</li> <li>6. Tradycja kultywowania obrzędów kościelnych - Boże Ciało, Święto Patrona Strażaków, nabożeństwa majowe. T</li> <li>7. Cykliczne imprezy organizowane przez mieszkańców sołectwa - Dzień Dziecka, dożynki sołeckie, Andrzejki. J</li> </ol>	<ol style="list-style-type: none"> <li>1. Brak miejsc noclegowych dla turystów na terenie sołectwa. B</li> <li>2. Zapomniany cmentarz ewangelicki. T</li> <li>3. Niewystarczające oświetlenie dróg oraz placu rekreacyjnego. S</li> <li>4. Niedoposażony plac rekreacyjny- niewystarczająca ilość urządzeń na placu zabaw; brak urządzeń dla osób ze specjalnymi potrzebami. S</li> <li>5. Niska aktywność i zaangażowanie mieszkańców w działalność na rzecz sołectwa. J</li> <li>6. Konieczność przeprowadzenia remontu sali wiejskiej w celu dostosowania jej do osób z niepełnosprawnościami. S</li> <li>7. Słaby zasięg telefonii komórkowej. S</li> </ol>

<ul style="list-style-type: none"> <li>8. Działające na terenie sołectwa KGW promujące lokalne potrawy – pierogi z grzybami i kapustą, ciasta. T</li> <li>9. Woda podłączona do każdego gospodarstwa domowego. S</li> <li>10. Sołecki profil na portalu społecznościowym. B</li> <li>11. Dostępne plody rolne prosto od rolnika. B</li> <li>12. Duża liczba mieszkańców uprawiająca sport. J</li> <li>13. Dobrze wykształceni mieszkańcy. J</li> <li>14. Uchwalony fundusz sołecki. B</li> </ul>	<ul style="list-style-type: none"> <li>8. Brak dostępu do internetu szerokopasmowego na terenie wsi. S</li> <li>9. Brak miejsc pracy na terenie sołectwa. B</li> <li>10. Niewystarczająca oferta rekreacyjno-kulturalna na terenie sołectwa. J</li> <li>11. Niski przyrost naturalny w sołectwie. J</li> </ul>
<p><b>SZANSE</b> (okazje zewnętrzne płynące z otoczenia)</p>	<p><b>ZAGROŻENIA</b> (zagrożenie płynące z otoczenia)</p>
<ul style="list-style-type: none"> <li>1. Moda na osiedlanie się na terenach wiejskich. J</li> <li>2. Szlak rowerowy Greenways przebiegający przez sołectwo. J</li> <li>3. Możliwość pozyskania środków z Unii Europejskiej. B</li> <li>4. Współpraca z LGD Krajna Złotowska. J</li> <li>5. Moda na ekologiczne uprawy. B</li> <li>6. Rozwój odnawialnych źródeł energii. B</li> <li>7. Prasa lokalna - Halo Lipka. B</li> </ul>	<ul style="list-style-type: none"> <li>1. Niewystarczająca infrastruktura drogowa m.in. brak chodników, zniszczone pobocza dróg, bliskie położenie drzew przydrożnych stanowiących zagrożenie. S</li> <li>2. Wysokie koszty utrzymania domów jednorodzinnych w stosunku do zabudowy wielorodzinnej. B</li> <li>3. Bardzo duże natężenie ruchu samochodów ciężarowych. J</li> <li>4. Pandemia Covid-19. J</li> <li>5. Migracja młodzieży do dużych miast w celu podjęcia pracy. B</li> </ul>

8. Możliwość pozyskania środków z Urzędu Marszałkowskiego Województwa Wielkopolskiego. B
9. Współpraca z Urzędem Gminy Lipka oraz sąsiednimi sołectwami. J

6. Duża konkurencja w pozyskiwaniu środków zewnętrznych. B
7. Ograniczona dostępność do lekarzy specjalistów. J

## 5. ANALIZA POTENCJAŁU ROZWOJOWEGO

Analiza potencjału rozwojowego ma na celu gruntowne przemyślenia nad charakterem i związkami przyczynowo - skutkowymi elementów wcześniej przeprowadzonych analiz. Ma ona pomóc znaleźć faktycznie najważniejsze cele ogólne, wspomagać równomierny, zrównoważony rozwój wsi/miejscowości, poprzez zastosowanie wszystkich sfer życia, które z nich były dotąd słabiej rozwijane, które wymagają szczególnej uwagi, na których można budować przyszłość wsi/miejscowości. Pomaga również doprecyzować sformułowania użyte we wcześniejszych analizach.

### Kategorie analizy potencjału rozwojowego ( 4 sfery/aspekty życia):

- **Standard życia:** stanowią czynniki materialne, infrastruktura techniczna i społeczna w przestrzeni publicznej (ilość, dostępność i stan), np.: drogi, chodniki, parkingi, oświetlenie uliczne, wodociąg, kanalizacja, sieć telefoniczna, dostęp do Internetu, świetlica, dom kultury, boisko, plac zabaw dla dzieci, przedszkole, szkoła, biblioteka, placówki usługowe, wyposażenie oraz stan posesji i budynków.
- **Jakość życia:** stanowią czynniki niematerialne – tworzą atmosferę między ludźmi np.: relacje sąsiedzkie, współpraca sąsiedzka, życzliwość, akceptacja postaw aktywnych, poczucie współuczestnictwa i współtworzenia, możliwość samorealizacji, oferta kulturalna, edukacyjna, wypoczynku i rekreacji oraz życia społecznego, poziom samoorganizacji społecznej, poczucie bezpieczeństwa, zagrożenia, dostępność komunikacyjna, zaopatrzenie w towary i usługi, stan środowiska, poziom wykształcenia mieszkańców.

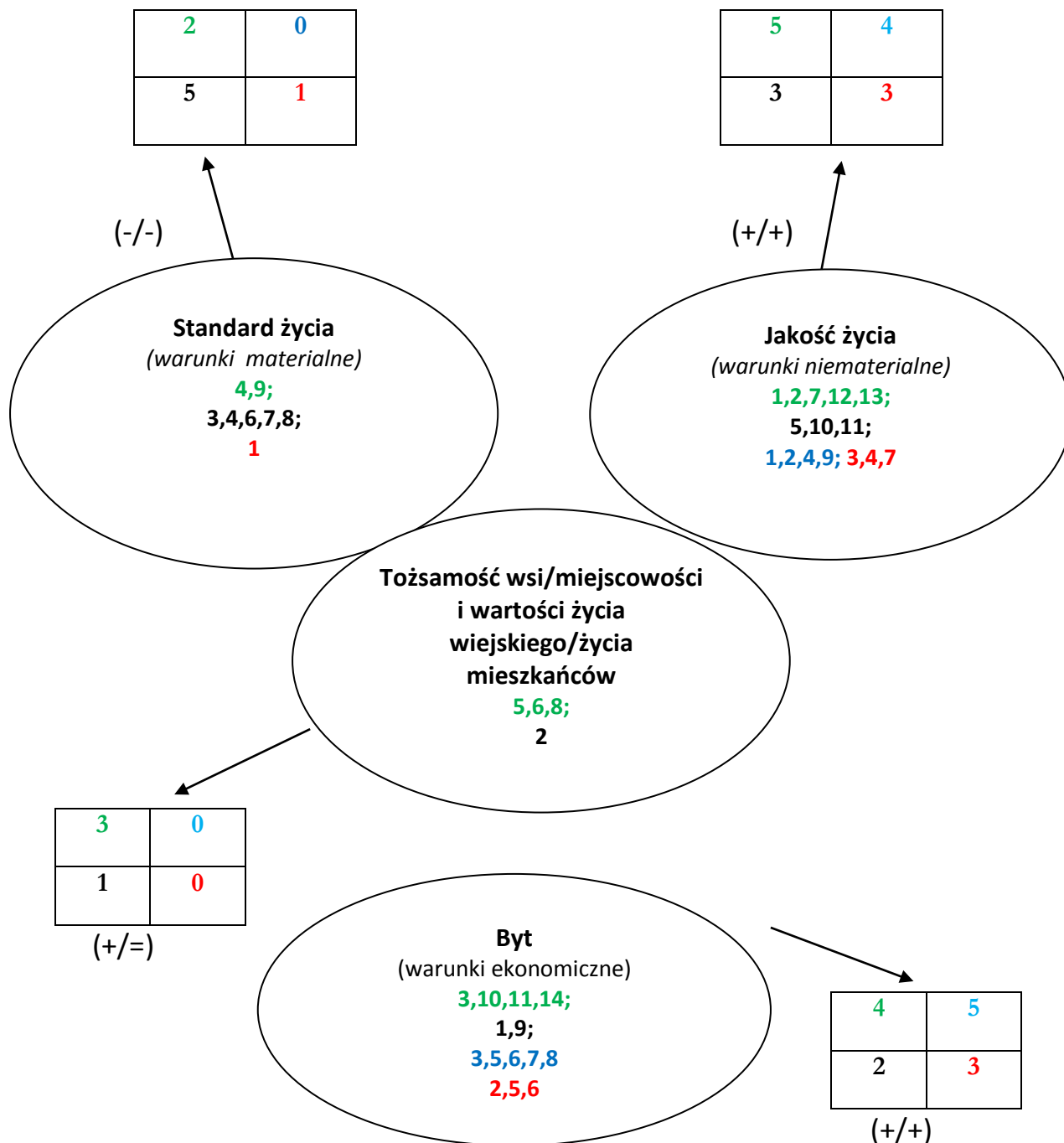


- **Byt:** oznacza możliwości ekonomiczne mieszkańców, elementy wpływające na ich możliwości i źródła zarobkowania np.: rozstrzygnięcia planistyczne, wsparcie postaw przedsiębiorczych, zorganizowanie się przedsiębiorców i producentów rolnych, usługi i produkcja, produkty, możliwości pozyskiwania dochodu przez społeczność lokalną na cele publiczne, promocja.
- **Tożsamość wsi, wartości życia wiejskiego/życia mieszkańców:** to, jakość niemożliwa do uzyskania w dużym mieście, charakterystyczna dla małych społeczności tj.: kultura, tradycje, obyczaje, gwara, kultywowanie i rozwijanie poczucia wspólnoty, wzorce wychowawcze i więź międzypokoleniowa, uroczystości i rocznice, lokalny kult, pamięć o wybitnych mieszkańcach i wydarzeniach, lokalny, indywidualny styl osadnictwa i budownictwa, krajobraz kulturowy i przyrodniczy, charakterystyczne elementy architektury i urządzenia przestrzeni publicznej, lokalna kuchnia i potrawy.

Wynikiem analizy potencjału rozwojowego jest liczbowe określenie stosunku pozytywów (mocnych stron, zasobów i szans) do negatywów (słabych stron, braków, niedogodności i zagrożeń) w odniesieniu do każdego z czterech aspektów życia. Porównanie propozycji liczbowych ułatwia określenie, które ze sfer życia są świadomie rozwijane, a które traktowane „po macoszemu”, które sfery powinny ten rozwój wspierać.

## Analiza potencjału rozwojowego wsi

silne strony	szanse
słabe strony	zagrożenia



**Standard:** Obszar całościowo na minusie. Silne strony wraz z szansami do słabych stron i zagrożeń w stosunku 2/6. Analizując płaszczyznę z podziałem na obszar wewnętrzny i zewnętrzny tendencja podobna. Stosunek silnych stron do słabych ujemny 2/5, stosunek szans do zagrożeń także na minus 0/1. Największą bolączką mieszkańców sołectwa jest niewystarczająca infrastruktura społeczno-kulturalno-rekreacyjna, wymagająca uzupełnienia, doposażenia i modernizacji. Największym problemem w tym obszarze są niewystarczające fundusze, a szansą na jego rozwój środki zewnętrzne.

**Jakość:** Obszar całościowo dodatni. Stosunek silnych stron wraz z szansami do słabych stron i zagrożeń 9/6. Analizując płaszczyznę z podziałem na obszar wewnętrzny i zewnętrzny tendencja podobna. Wewnętrznie płaszczyzna dodatnia, w stosunku silnych stron do słabych 5/3, zewnętrznie szanse do zagrożeń także na plus w stosunku 4/3. Zaleca się rozwój i zacieśnianie relacji sąsiedzkich, integrację oraz aktywizację mieszkańców. Pomocą w rozwijaniu tego obszaru mogłoby być również wzmocnienie płaszczyzny standardu, poprzez rozbudowę i doposażenie infrastruktury integrującej.

**Byt:** Obszar całościowo na plusie. Silne strony wraz z szansami do słabych stron i zagrożeń w stosunku 9/5. W rozbiciu na płaszczyznę wewnętrzną i zewnętrzną ta druga przedstawia się lepiej. Wewnątrz obszar dodatni - silne strony do słabych w stosunku 4/2, zewnętrznie szanse do zagrożeń dodatnie w stosunku 5/3. Mieszkańcy czują potrzebę poprawy warunków bytowych. Sołectwo ma taką szansę, upatruje jej głównie w środkach zewnętrznych oraz promocji lokalnych produktów. Zaleca się przede wszystkim wsparcie przy pozyskiwaniu i rozliczaniu środków zewnętrznych oraz propagowanie walorów sołectwa.

**Tożsamość:** Obszar całościowo na plus. Silne strony wraz z szansami do słabych stron i zagrożeń w stosunku 3/1. W rozbiciu na płaszczyznę wewnętrzną i zewnętrzną ta pierwsza przedstawia się lepiej. Silne strony do słabych dodatnie w stosunku 3/1. Zewnętrznie obszar obojętny, szanse do zagrożeń w stosunku 0/0. Mieszkańcy mają poczucie przynależności i tożsamości, opartej głównie na szczególnym dziedzictwie historycznym miejscowości oraz kultywowaniu tradycji religijnych i świeckich. Zaleca się wspieranie owego poczucia przynależności do wspólnoty, a także edukację w tym zakresie, w szczególności młodego pokolenia, ocalając przed zapomnieniem.



## 7. PROGRAM KRÓTKOTERMINOWY ODNOWY WSI **BATORÓWKO** NA OKRES 24 m-c

Kluczowy problem	Odpowiedź	Propozycje projektu	Czy nas stać na realizację? (tak/nie)		Punktacja	Hierarchia
			Organizacyjnie	Finansowo		
Co nas najbardziej zintegruje	Wspólna organizacja wydarzenia	Wieczorek taneczny	TAK	TAK	2x5=10	IV
Na czym nam najbardziej zależy	Doposażeniu placu rekreacyjnego	Doposażenie placu zabaw oraz budowa ścieżki edukacyjnej o tematyce przyrodniczej dla dzieci	TAK	NIE	5x5=25	I
Co nam najbardziej przeszkadza?	Słabe zaangażowanie mieszkańców	Rękodzieło - Warsztaty tematyczne (makrama)	TAK	NIE	3x5=15	III
Co najbardziej zmieni nasze życie?	Zakup sprzętu AGD oraz namiotu do organizacji spotkań	Zakup namiotu oraz niezbędnego sprzętu m.in.: frytkownicy, gofrownicy, maszyny do popcornu	TAK	NIE	4x5=20	II
Co nam przyjdzie najłatwiej?	Organizacja wyjazdów	Solecka wycieczka krajoznawcza	TAK	TAK	1x5=5	V
Na realizację, jakiego projektu planujemy pozyskać środki zewnętrzne? Z jakich źródeł? <i>(Maksymalnie 3 propozycje uszeregowane według ważności)</i>	„Doposażenie placu zabaw oraz budowa ścieżki edukacyjnej o tematyce przyrodniczej dla dzieci”; „Zakup namiotu oraz niezbędnego sprzętu m.in.: frytkownicy, gofrownicy, maszyny do popcornu”; „Rękodzieło - Warsztaty tematyczne (makrama)” – Program Wielkopolska Odnowa Wsi 2020+					

SOLECKA STRATEGIA ROZWOJU – **BATORÓWKO** wypracowana przez GOW  
na warsztatach w ramach programu UMWW – „Wielkopolska Odnowa Wsi 2020+”

## 8. PROGRAM DŁUGOTERMINOWY ODNOWY WSI - BATORÓWKO

Wizja wsi/miejscowości (hasłowa): „**Batorówko to wieś zgrana – z krajobrazów pięknych znana!**”

I. Plan rozwoju			II. Program rozwoju
1. CELE	2. Co nam pomoże osiągnąć cele? (zasoby, silne strony, szanse)	3. Co nam może przeszkodzić? (słabe strony, zagrożenia)	Projekty przedsięwzięcia jakie wykonamy
Co trzeba osiągnąć, aby urzeczywistnić wizję naszej wsi?/miejscowości?	<p><b>ZASOBY</b> których użyjemy</p> <p><b>ATUTY</b> silne strony i szanse jakie wykorzystamy</p>	<p><b>BARIERY</b> słabe strony, jakie wyeliminujemy, zagrożenia, jakich unikniemy</p>	
<b>A. TOŻSAMOŚĆ WSI/MIEJSOWOŚCI I WARTOŚCI ŻYCIA WIEJSKIEGO/MIESZKAŃCÓW</b>			
1. Rozwijanie poczucia wspólnoty wiejskiej	Dostępny teren, walory przyrodnicze, kultywowanie przez mieszkańców obrzędów świeckich i religijnych, Grupa Odnowy Wsi, współpraca z samorządem gminnym, świetlica	Niewystarczająca promocja sołectwa, niewystarczające środki, zaniedbany cmentarz ewangelicki	<p>1.1 Uporządkowanie terenu cmentarza ewangelickiego - tablice informacyjne, ławeczki</p> <p>1.2 Wydanie albumu o walorach przyrodniczych sołectwa</p> <p>1.3 Wystawa fotograficzna o Batorówku</p>

SOLECKA STRATEGIA ROZWOJU – **BATORÓWKO** wypracowana przez GOW na warsztatach w ramach programu UMWW – „Wielkopolska Odnowa Wsi 2020+”

			<p>1.4 Zakup strojów ludowych</p> <p>1.5 Spotkanie oplatkowe wiejskie</p> <p>1.6 Świecenie pokarmów wielkanocnych</p> <p>1.7 Obchody Bożego Ciała</p> <p>1.8 Organizacja Dożynek Soleckich</p> <p>1.9 Odnowienie Krzyży Przydrożnych</p> <p>1.10 Mikołajki</p> <p>1.11 Dzień Pieczonego Ziemniaka</p> <p>1.12 Występy kabaretu wiejskiego</p>
<b>B. STANDARD ŻYCIA</b>			
1. Poprawa infrastruktury społeczno-rekreacyjnej	Świetlica wiejska, dostępny teren, plac zabaw, aktywni mieszkańcy, Grupa Odnowy Wsi, współpraca z samorządem gminnym	Niewystarczające środki finansowe, stare mało efektywne źródło ciepła w świetlicy wiejskiej, teren wokół sali niewystarczająco zagospodarowany, brak	<p>1.1 Modernizacja świetlicy wiejskiej</p> <p>1.2 Rozbudowa świetlicy wiejskiej o ogród zimowy</p> <p>1.3 Zagospodarowanie terenu wokół sali wiejskiej</p>

SOLECKA STRATEGIA ROZWOJU – **BATORÓWKO** wypracowana przez GOW  
na warsztatach w ramach programu UMWW – „Wielkopolska Odnowa Wsi 2020+”

	i powiatowym, LGD Krajana Złotowska, fundusz sołecki	OZE na budynku sali wiejskiej, brak urządzeń do pielęgnacji terenów zielonych, teren rekreacyjny niewystarczająco doposażony	<p>1.4 Montaż nowego źródła ciepła na sali wiejskiej</p> <p>1.5 Montaż OZE na sali wiejskiej</p> <p>1.6 Doposażenie placu rekreacyjnego</p> <p>1.7 Wykonanie nasadzeń wokół terenu rekreacyjnego</p> <p>1.8 Zakup urządzeń do koszenia terenów zielonych</p> <p>1.9 Budowa strefy relaksu - Zakup elementów wypoczynkowych: ławostoly, wiaty, hamaki</p> <p>1.10 Doposażenie placu zabaw oraz siłowni zewnętrznej</p>
2. Poprawa infrastruktury technicznej wraz poprawą bezpieczeństwa	Istniejąca infrastruktura techniczna, fundusz sołecki, współpraca z samorządem gminnym i powiatowym, środki zewnętrzne, teren	Duża konkurencja przy pozyskiwaniu środków zewnętrznych, brak sieci światłowodowej, brak kanalizacji sanitarnej, drogi o niskim standardzie, brak	<p>2.1 Budowa chodnika w solectwie</p> <p>2.2 Budowa sołeckiej oczyszczalni ścieków</p>



	przy sali wiejskiej	oświetlenia oraz progów zwalniających	<p>2.3 Doprowadzenie sieci światłowodowej do sołectwa</p> <p>2.4 Położenie masy bitumicznej na drogach gminnych – osiedle za wiatą, Batorówko-Kolonia</p> <p>2.5 Budowa oświetlenia w sołectwie Batorówko Kolonia, osiedle za wiatą</p> <p>2.6 Montaż progów zwalniających, stworzenie miejsc przejść dla pieszych</p>
<b>C.JAKOŚĆ ŻYCIA</b>			
1. Zwiększenie oferty kulturalno-rekreacyjnej	Aktywni mieszkańcy, dostępny teren, walory przyrodnicze, Grupa Odnowy Wsi, fundusz sołecki, świetlica wiejska	Niewystarczające zainteresowanie proponowaną ofertą, ograniczone środki finansowe, niesprzyjająca aura	<p>1.1 Dzień Kobiet</p> <p>1.2 Dzień Dziecka</p> <p>1.3 Ognisko sołeckie</p> <p>1.4 Zakończenie lata</p> <p>1.5 Kulig wiejski</p>

			<p>1.6 Kino plenerowe</p> <p>1.7 Akcja-integracja „Czyn społeczny”</p> <p>1.8 Wycieczki plenerowe</p> <p>1.9 Maraton Nordic Walking</p> <p>1.10 Sołeckie potyczki sportowe</p> <p>1.11 Warsztaty rękodzielnicze</p> <p>1.12 Spotkania z ciekawymi ludźmi</p>
<b>D. BYT</b>			
1. Promocja wsi i poprawa warunków bytowych	Środki zewnętrzne, fundusz sołecki, walory miejscowości, zaangażowanie mieszkańców, Grupa Odnowy Wsi, dostęp do internetu, współpraca z samorządem gminnym	Brak strony internetowej o sołectwie, niewystarczająca promocja sołectwa, niewystarczające środki finansowe	<p>1.1 Utworzenie sołeckiej strony internetowej</p> <p>1.2 Wydanie broszury promującej sołectwo</p> <p>1.3 Zakup gadżetów promocyjnych (koszulki, długopisy, itp.)</p> <p>1.4 Zbiórka surowców wtórnych</p> <p>1.5 Udział w lokalnych targach</p>

SOŁECKA STRATEGIA ROZWOJU – **BATORÓWKO** wypracowana przez GOW  
na warsztatach w ramach programu UMWW – „Wielkopolska Odnowa Wsi 2020+”

			<p>1.6 Stworzenie quizu o tematyce historycznej /przyrodniczej</p> <p>1.7 Montaż witaczy na terenie sołectwa</p> <p>1.8 Promocja produktu lokalnego</p> <p>1.9 Szkolenia z możliwości pozyskania środków zewnętrznych</p>
--	--	--	---

**PLAN DŁUGOTERMINOWY** zawiera opis planowanych zadań inwestycyjnych i przedsięwzięć aktywizujących społeczność lokalną w okresie 5 lat od dnia przyjęcia odnowy wsi/miejscowości, w kolejności wynikającej z przyjętych priorytetów rozwoju wsi/miejscowości. Plan ten powinien obejmować i wykorzystywać atuty oraz zasoby wsi/miejscowości eliminując bariery zewnętrzne i wewnętrzne.

Analiza potencjału, analiza SWOT, wizja, plan długo i krótkoterminowy (elementy strategii) należy sukcesywnie - w miarę potrzeb aktualizować, uzupełniać i rozszerzać. Wszelkie zmiany dokonywane w analizach skutkują automatycznie koniecznością wprowadzenia zmian w pozostałych elementach strategii.

*Plan ten jest ambitny,  
Trudny, my to wiemy.  
Lecz my też ambitni,  
Więc... zrealizujemy.  
Małymi kroczkami  
Tip topem do celu,  
Bo takim sposobem  
Dochodziło wielu.  
Mamy chęć, to podstawa.  
Wiemy jak i co.  
I jak w tej piosence:  
„Bo jak nie my, to kto?”*

Przedstawiciele Grupy Odnowy Wsi – Batorówko  
uczestniczący w przygotowaniu dokumentu:

1. Justyna Domek
2. Łukasz Kwaśniak
3. Marianna Szostak
4. Krystyna Wrischke
5. Natalia Wrischke

Moderatorzy odnowy wsi:

1. Ewa Jankowiak
2. Mirosława Woźniak



# SOŁECKA STRATEGIA ROZWOJU WSI BIAŁOBŁOCIE

w Gminie Lipka

na okres  
maj 2023 r. - maj 2028 r.



Dokument sporządzony przez przedstawicieli  
Grupy Odnowy Wsi:

*Iwona Gryta*

*Anna Kołtuniak*

*Katarzyna Kołtuniak*

*Roman Łukasiewicz*

z udziałem moderatorów:

*Ewa Jankowiak*

*Mirosława Woźniak*

**Maj 2023 rok**

*Nim zagłębisz się w lekturę  
Dokumentu oto tego  
Tych słów kilka wyjaśnienia  
Jak powstawał i dlaczego.*

*Jest to owoc ciężkiej pracy  
Wyciskającej siódme poty,  
Bo mieszkańcy onych wiosek  
Chętni byli do roboty.*

*Na warsztatach w maju  
Pracowali bez wytchnienia,  
Bowiem mają aspirację  
Wioski swojej ulepszenia.*

*Ta strategia to zaledwie  
Jeden krok do tego celu.  
Wszyscy mamy tu świadomość,  
Że tych kroków trzeba wielu.*

*Na początek przedstawimy  
Tej strategii zapis treści.  
Czyli to, z czego się składa  
I co w niej się mieści.*

*Przed szkoleniem  
odbyło się spotkanie,  
taka wizja lokalna-  
tak na rozruszanie.*

*A jeszcze przed wizją  
Zadanie domowe:  
Analiza zasobów-  
Czas pomęczyć głowę.*

*Dokument obszerny,  
Pojemność niemata,  
Więc koordynatora  
Pomoc się przydała.*

*Dzień pierwszy-dwie analizy:  
SWOT i potencjału.  
Przemiał wsi zasobów  
Dogłębnie ... pomatu...*

*Na koniec dnia pierwszego  
Nasza wizja wsi:  
Czyli jaką by być miała,  
Jaką nam się śni.*

*Ostro już zmęczeni-  
Było trochę tego,  
Skończyliśmy, by wrócić  
Dnia już następnego.*

*A cóż to nam przyniósł  
Kolejny dzień nowy?  
Tego dnia dwa plany:  
długo i krótkoterminowy.*

*To chyba by było na tyle  
Co do zawartości.  
Jeszcze tylko załączniki,  
Te dopełnią całości.*

*Wśród nich Grupy Odnowy  
Tak jakby ocena...  
Kogoś z zewnątrz,  
więc dająca świeżego spojrzenia*



*Cóż niejeden mógłby spytać:  
Po co nam strategia owa?  
Mamy gminną, mamy POM-y  
Czy potrzebna jeszcze nowa?  
TAK! Gdyż ta będzie wyjątkowa!*

*Cóż w tej więc wyjątkowego?  
Czym ta będzie się różniła?  
Tę właśnie w 100%  
Grupa Odnowy Wsi stworzyła.*

*Ta z oddolnych inicjatyw.  
Ludzi, co tu zamieszkują.  
Odzwierciedla ich pragnienia,  
Co by chcieli i co czują.*

*Dodatkowym zaś czynnikiem,  
Który skłonił do pisania  
Był sam Urząd Marszałkowski,  
Pomógł on w podjęciu zdania.*

*Urząd kusi gminy  
moderatorami.  
Za ich udział dodatkowo  
obdarza punktami.*

**SPIS TREŚCI:**

	<b>STRONA</b>
1. <b>WPROWADZENIE</b>	6
2. <b>KARTA DIAGNOZY</b>	7
3. <b>ANALIZA ZASOBÓW</b>	12
4. <b>ANALIZA SWOT</b>	18
5. <b>ANALIZA POTENCJAŁU</b>	21
6. <b>WIZJA WSI/MIEJSCOWOŚCI</b>	25
7. <b>PROGRAM KRÓTKOTERMINOWY</b>	26
8. <b>PROGRAM DŁUGOTERMINOWY</b>	27



*Tablica informacyjna o walorach sołectwa*

*SOŁECKA STRATEGIA ROZWOJU – BIAŁOBŁOCIE wypracowana przez GOW  
na warsztatach w ramach programu UMWW - „Wielkopolska Odnowa Wsi 2020+”*

## 1. WPROWADZENIE

Niniejszy dokument powstał w wyniku prac zespołu osób członków Grupy Odnowy Wsi - **sołectwa Białobłocie**, biorących udział w warsztatach w Urzędzie Gminy w Lipce, w ramach programu Urzędu Marszałkowskiego Województwa Wielkopolskiego - „Wielkopolska Odnowa Wsi 2020+”. Strategia określa drogę do wyznaczonego celu, jakim jest poprawa warunków życia w sołectwie. Służy jego rozwojowi poprzez uporządkowanie działań podejmowanych przez różne grupy społeczności lokalnej. Ma **charakter integracyjny** w stosunku do mieszkańców, organizacji pozarządowych oraz urzędu gminy.

W toku prac nad strategią rozwoju wsi zrealizowano następujące zadania:

- Przeprowadzono analizę zasobów, które uświadomiły grupie, co ma jej wieś, czym dysponuje i jakie znaczenie mają te dobra dla dalszego rozwoju społeczności.
- Przeprowadzono analizę SWOT dla wsi, która określa jej **mocne i słabe** strony, występujące **szanse i zagrożenia** dla jej rozwoju.
- Sformułowano **wizję** hasłową i opisową - opis stanu miejscowości i jej społeczności lokalnej, jaki chcemy osiągnąć.
- Zaproponowano listę kluczowych zadań do realizacji w horyzoncie: krótkoterminowym oraz długoterminowym. Oba plany prowadzą do urzeczywistnienia zawartej w strategii wizji, wskazują w jaki sposób i jakimi środkami będziemy starali się ją osiągnąć.



*Grupa Odnowy Wsi w czasie warsztatów opracowania Sołeckiej Strategii Rozwoju  
Urząd Gminy w Lipce w dniach 25-26.V.2023r.*

*SOŁECKA STRATEGIA ROZWOJU – BIAŁOBŁOCIE wypracowana przez GOW  
na warsztatach w ramach programu UMWW - „Wielkopolska Odnowa Wsi 2020+”*

## 2. KARTA DIAGNOZY ZAAWANSOWANIA ODNOWY WSI wraz ze sprawozdaniem z wizji w terenie

Gmina: Lipka

Sołectwo: Białobłocie

Liczba mieszkańców: 84 osoby

Faza odnowy	Zakres działań	*	Rozwój organizacyjny	*	Sterowanie rozwojem	*
	brak działań		istnieje tylko rada sołecka/brak organizacji, brak wyodrębnionych jednostek samorządu pomocniczego w miejscowości		brak planowania działań w wymiarze całej wsi/miejscowości	
	działania fragment lub dotyczące wąskiej grupy		rozproszone działanie organizacji			
A Inicjalna	działania spontaniczne		zawiązana grupa odnowy wsi/miejscowości		opracowanie planu i programu odnowy dla całej wsi/miejscowości	
	porządkowanie wsi/miejscowości					
	projekty startowe (z programu krótkoterminowego)		podejmuje się kroki na rzecz skoordynowania działań organizacji we wsi/miejscowości		planowanie w krótkim horyzoncie czasowym	
	przekonywanie mieszkańców do idei odnowy wsi/miejscowości i integrowanie wokół pierwszych przedsięwzięć					

SOLECKA STRATEGIA ROZWOJU – **BIAŁOBŁOCIE** wypracowana przez GOW  
na warsztatach w ramach programu UMWW – „Wielkopolska Odnowa Wsi 2020+”

B Początkowa	różnorodne projekty (z programu długoterminowego) nastawione na usunięcie podstawowych barier i zaspokojenie głównych potrzeb		liczna grupa odnowy wsi/miejscowości (skupia przedstawicieli organizacji i instytucji)	x	systematyczne planowanie działań, (np. roczne plany rzeczowo-finansowe, kalendarze imprez)	
			zawiązane stowarzyszenie na rzecz rozwoju (odnowy) wsi/miejscowości		wykorzystywanie gminnych instrumentów wsparcia	x
	pobudzenie mieszkańców do odnowy własnych posesji		skoordynowane działanie organizacji obecnych we wsi/ w miejscowości		proste instrumenty komunikacji wewnętrznej	x
C Zaawansowana	projekty jakościowo zmieniające kluczowe obszary życia oraz kształtujące strukturę wsi/miejscowości	x	„koalicja” organizacji i instytucji na rzecz odnowy wsi/ miejscowości		projektowanie działań (projekty)	x
					pozyskiwanie środków zewnętrznych	
	projekty wyróżniające wieś/miejscowość, kształtuje się centrum wiejskie/miejscowości		liczne stowarzyszenie odnowy wsi/ miejscowości		systematyczne planowanie rozwoju (aktualizowanie planu i programu odnowy wsi/miejscowości)	
	powszechne zaangażowanie mieszkańców w projekty publiczne		animacja aktywności poszczególnych grup mieszkańców		rozwinięta komunikacja wewnętrzna	
	powszechna odnowa prywatnych posesji				promocja wsi/ miejscowości	

D Całościowa	lokalnie oraz regionalnie powiązane ze sobą projekty wywołujące efekt synergiczny (nacisk na tworzenie miejsc pracy)		Stowarzyszenie odnowy wsi/miejscowości instytucją rozwoju lokalnego (Centrum Aktywności Lokalnej), rozwój wsi/miejscowości oparty na aktywności kluczowych grup mieszkańców (rolników, przedsiębiorców, młodzieży, kobiet) i stowarzyszeń		kompleksowe i szczegółowe planowanie przestrzenne	
	ukształtowane „centrum wiejskie”/centrum miejscowości				powszechny udział grup mieszkańców w strategicznym planowaniu rozwoju	
	świadome kształtowanie czynników rozwoju (np. wykorzystania odnawialnych energii)				rozwinięta promocja oraz komunikacja z otoczeniem	
	projekty kreujące „wieś/miejscowość tematyczną”				instrumenty wsparcia działań prywatnych	
	dostosowanie projektów prywatnych do programu odnowy wsi/miejscowości					

Wstaw X gdy spełnia warunek

## Sprawozdanie z wizji w terenie

Wizję lokalną przeprowadzono w sołectwie Białobłocie dnia 24.05.2023r.

Uczestnicy: Sołtys i Lider GOW – Anna Kołtuniak, pracownik Urzędu Gminy – Justyna Domek

**Białobłocie** - sołectwo położone w województwie wielkopolskim, w powiecie zlotowskim, w gminie Lipka, liczące 84 mieszkańców. Główne szlaki komunikacyjne we wsi to droga powiatowa o nawierzchni bitumicznej oraz droga gminna utwardzona tłuczniowo - obie oświetlone, bez chodników. Od głównych arterii odchodzi jedna droga gminna o nawierzchni tłuczniowej z oświetleniem. Zabudowa w sołectwie jest mocno rozproszona. Stanowią ją domki jednorodzinne i zabudowania gospodarskie usytuowane wzdłuż wielu dróg. Typ wsi wielodrożnica. Są też dwa budynki wielorodzinne – dawne domy celne. Swoistym centrum kulturalnym wsi jest świetlica wiejska – miejsce integracji mieszkańców. W niedalekiej odległości zagospodarowane miejsce do spotkań pod chmurką, z placem zabaw, stawkiem i budynkiem gospodarczym. W zasobach wsi znajdziemy również leśniczówkę i miejsca kultu: cmentarz i przydrożny krzyż. Białobłocie jest malowniczo położone pośród pól, lasów i cieków wodnych, na obszarze Natura 2000. Miejscowość jest w 80% zwodociągowana, brakuje kanalizacji sanitarnej. Odczuwalny jest brak sklepu spożywczego, czy choćby obwoźnego handlu. We wsi działają: niesformalizowana Grupa Odnowy Wsi oraz KGW. Mieszkańcy należą także do OSP Batorowo. Białobłocie korzysta z funduszu soleckiego i wsparcia gminy, poprzez którą pozyskuje środki zewnętrzne.

Z przeprowadzonej wizji w terenie sporządzono dokumentację fotograficzną (plyta CD).

*Data: 24.05.2023r.*

*Sporządziły: Ewa Jankowiak, Mirosława Woźniak*

SOLECKA STRATEGIA ROZWOJU – **BIAŁOBŁOCIE** wypracowana przez GOW  
na warsztatach w ramach programu UMWW – „Wielkopolska Odnowa Wsi 2020+”



Architektura sołectwa



Miejsce kultu religijnego



Świetlica wiejska



Miejsce rekreacji



Oznakowane szlaki rowerowe



### 3. ANALIZA ZASOBÓW

Analiza zasobów służy uświadomieniu sobie, co mamy i określeniu, jakie znaczenie mają te dobra dla dalszego rozwoju wsi/miejscowości. Wynikiem analizy zasobów jest spis dóbr materialnych i niematerialnych będących w posiadaniu społeczności lokalnej, które mogą być wykorzystane obecnie, bądź w przyszłości w realizacji przedsięwzięć odnowy wsi. Analiza zasobów przeprowadzona jest wg ujednoliconego schematu. Znaczenie każdego z zasobów podlega ocenie, która wykorzystywana jest w dalszych analizach.

ANALIZA ZASOBÓW – CZĘŚĆ I				
RODZAJ ZASOBU *	Opis ( <i>nazwanie</i> ) zasobu jakim wieś dysponuje	Znaczenie zasobu (odpowiednio <i>wstaw X</i> )		
		Małe	Duże	Wyróżniające
<b>PRZYRODNICZY</b>				
walory krajobrazu, rzeźby terenu	Lasy, rzeka, stawy, łąki		<b>X</b>	
stan środowiska	Środowisko czyste, bez zanieczyszczeń		<b>X</b>	
walory klimatu	Umiarkowany		<b>X</b>	
walory szaty roślinnej	Różnorodność roślinna, lasy mieszane, pola, łąki		<b>X</b>	
cenne przyrodniczo obszary lub obiekty	Natura 2000 „Dolina Łobżonki”, skupisko storczyków, Rezerwat przyrody „Storczykowisko”, pomnik przyrody – lipy			<b>X</b>
świat zwierzęcy (ostoje, siedliska)	Bociany, bobry, żurawie, dziki, sarny, jelenie, danielce, wilki		<b>X</b>	
wody powierzchniowe (cieki, rzeki, stawy)	Prywatne stawy, rzeka Łobżonka		<b>X</b>	
wody podziemne	Studnie głębinowe		<b>X</b>	
gleby	Klasa IV-VI Z	<b>X</b>		

kopaliny				
walory geotechniczne				
<b>KULTUROWY</b>				
walory architektury	Zabudowa dwuspadowa, czerwona cegła (poniemiecka), leśniczówka	<b>x</b>		
walory przestrzeni wiejskiej publicznej	Sala wiejska, plac przy starej remizie		<b>x</b>	
walory przestrzeni wiejskiej prywatnej	Zabudowa ze stawem	<b>x</b>		
zabytki i pamiątki historyczne	Cmentarz katolicki/ewangelicki, pomnik poległych w I Wojnie Światowej	<b>x</b>		
osobliwości kulturowe				
miejsca, osoby i przedmioty kultu	Krzyż przydrożny, cmentarz	<b>x</b>		
święta, odpusty, pielgrzymki	Święta kościelne, święcenie potraw			<b>x</b>
tradycje, obrzędy, gwara	Choinka, Dzień Kobiet, Dzień Dziecka, Piknik rodzinny, Pożegnanie lata, Andrzejki, Sylwester, Turniej Drwali		<b>x</b>	
legends, podania i fakty historyczne	Wieś stanowiąca starą granicę państwa polskiego			<b>x</b>
przekazy literackie				
ważne postacie i przekazy historyczne				
specyficzne nazwy				
specyficzne potrawy	Syrop z mniszka lekarskiego			<b>x</b>
dawne zawody	Zdun	<b>x</b>		
zespoły artystyczne, twórcy				

ANALIZA ZASOBÓW – CZĘŚĆ II				
RODZAJ ZASOBU	Opis (nazwanie) zasobu jakim wieś dysponuje	Znaczenie zasobu (odpowiednio wstaw X)		
		Małe	Duże	Wyróżniające
<b>OBIEKTY I TERENY</b>				
działki pod zabudowę mieszkaniową				
działki pod domy letniskowe				
działki pod zakłady usługowe i przemysł				
pustostany mieszkaniowe				
pustostany poprzemysłowe				
tradycyjne nieużytkowane obiekty gospodarskie (stodoły, spichlerze, kuźnie, młyny, itp.)				
<b>INFRASTRUKTURA SPOŁECZNA</b>				
placze publicznych spotkań, festynów	Plac zabaw, plac z wiatą grillową przy Leśniczówce		X	
sale spotkań, świetlice, kluby	Sala wiejska, remiza strażacka		X	
miejsca uprawiania sportu	Szlak rowerowy, trasa konna	X		
miejsca rekreacji	Plac zabaw, sala wiejska, plac z wiatą grillową przy Leśniczówce		X	
ścieżki rowerowe, szlaki turystyczne	Szlak rowerowy, trasa konna	X		
szkoły	Brak, najbliższa w Lipce		X	
przedszkola	Brak, najbliższe w Lipce		X	

biblioteki				
placówki opieki społecznej				
placówki służby zdrowia	Ośrodek zdrowia w Lipce, szpital Złotów		X	
<b>INFRASTRUKTURA TECHNICZNA</b>				
wodociąg, kanalizacja	Wodociąg – 80%, brak kanalizacji. Studnie głębinowe, kilka przydomowych oczyszczalni		X	
drogi (nawierzchnia, oznakowanie oświetlenie)	Powiatowa –asfaltowa, gminne – utwardzone, szutrowe, częściowo oświetlone		X	
chodniki, parkingi	Przystanek szkolny, parking leśny. Chodników brak	X		
sieć telefoniczna i dostępność Internetu	Sieć telefoniczna, Internet mobilny	X		
telefon komórkowa	Dostępna, zasięg różny w zależności od operatora		X	
Internet szerokopasmowy				
transport publiczny: a) kolej (przystanki) b) autobus (przystanki)	a) PKP Lipka		X	
	b) Przystanek szkolny		X	
inne				
<b>ANALIZA ZASOBÓW – CZĘŚĆ III</b>				
RODZAJ ZASOBU	Opis (nazwanie) zasobu jakim wieś dysponuje	Znaczenie zasobu (odpowiednio wstaw X)		
		Małe	Duże	Wyróżniające
<b>GOSPODARKA, ROLNICTWO</b>				
miejsca pracy (gdzie, ile?)	Zakład „Drewkom” (25 osób), rolnictwo		X	
znane firmy produkcyjne i zakłady usługowe i ich produkty	Zakład „Drewkom”		X	

gastronomia				
miejsca noclegowe	Kwatera koła łowieckiego z miejscami noclegowymi	<b>X</b>		
gospodarstwa rolne	Od kilku do kilkunastu hektarów		<b>X</b>	
uprawy hodowle	Trzoda chlewna, bydło, zboża, użytki zielone		<b>X</b>	
możliwe do wykorzystania odpady produkcyjne				
zasoby odnawialnych energii	Fotowoltaika na prywatnych posesjach (kilka)		<b>X</b>	
<b>ŚRODKI FINANSOWE I POZYSKIWANIE FUNDUSZY</b>				
środki udostępniane przez gminę i/lub powiat	Fundusz sołecki, środki z Gminnej Komisji Rozwiązywania Problemów Alkoholowych		<b>X</b>	
środki wypracowywane	Przez KGW – festyny, targi, jarmarki		<b>X</b>	
<b>MIESZKAŃCY (KAPITAŁ SPOŁECZNY I LUDZKI)</b>				
autorytety i znane postacie we wsi	Sołtys		<b>X</b>	
krajanie znani w regionie, w kraju i zagranicą				
osoby o specyficznej lub ważnej dla wiedzy i umiejętnościach, m.in. studenci	Panie o zdolnościach manualnych (wyplatanie wieńców) i kulinarnych		<b>X</b>	
przedsiębiorcy, sponsorzy	Nadleśnictwo, Derewkom		<b>X</b>	
osoby z dostępem do Internetu i umiejętnościach informatycznych	Większość mieszkańców	<b>X</b>		
pracownicy nauki				
związki i stowarzyszenia	KGW, OSP-Batorowo, Grupa Odnowy Wsi	<b>X</b>		
kontakty zewnętrzne (np. z mediami)	Halo Lipka! – gminna gazetka, Aktualności Lokalne, TV Asta - Piła		<b>X</b>	

współpraca zagraniczna i krajowa	Z UG, Nadleśnictwem, Starostwem Powiatowym w Złotowie, z ościennymi sołectwami		<b>X</b>	
<b>INFORMACJE DOSTĘNE O WSI</b>				
publikatory, lokalna prasa	Aktualności Lokalne, Halo Lipka!		<b>X</b>	
książki, przewodniki				
strony www	Strona gminy	<b>X</b>		

**ZASOBY** – wszelkie elementy materialne i niematerialne wsi i związanego z nią obszaru, które mogą być wykorzystane obecne bądź w przyszłości w realizacji publicznych bądź prywatnych przedsięwzięć odnowy wsi. Zwrócić uwagę na elementy specyficzne i rzadkie (wyróżniające wieś). *Opracowanie: Ryszard Wilczyński*

#### 4. ANALIZA SWOT

Analiza SWOT (SWOT – skrót od angielskich słów odpowiadającym silnym i słabym stronom, szansom i zagrożeniom) służy przeanalizowaniu sytuacji obecnej, a także najbliższej przewidywalnej przyszłości pod kątem tego, czym dysponujemy, czego nam brakuje, co nam może pomóc, a czego powinniśmy starać się uniknąć, – aby nam nie szkodziło. Wynikiem analizy jest zestawienie atutów (mocne strony), braków (słabe strony), szans i zagrożeń. Pomaga to planować działania, zaspokajając potrzeby, wypełniać braki w sposób realny, w oparciu o zasoby, wykorzystując szanse i wkalkulowując ryzyko zagrożeń lub eliminując je.

<p style="text-align: center;"><b>SILNE STRONY</b> (atuty wewnętrzne)</p>	<p style="text-align: center;"><b>SŁABE STRONY</b> (słabości wewnętrzne)</p>
<ol style="list-style-type: none"> <li>1. Czyste środowisko. J</li> <li>2. Ciekawe walory krajobrazu. J</li> <li>3. Umiarkowany klimat. J</li> <li>4. Obszar Natura 2000 „Dolina Łobżonki”. T</li> <li>5. Rezerwat przyrody „Storczykowisko”. T</li> <li>6. Pomniki przyrody. T</li> <li>7. Bogata zwierzyna, w tym gatunki chronione. T</li> <li>8. Bogate zasoby runa leśnego. B</li> <li>9. Rzeka Łobżonka. J</li> <li>10. Brak przemysłu i uciążliwych działalności gospodarczych. J</li> <li>11. Sala wiejska. S</li> <li>12. Plac zabaw. S</li> </ol>	<ol style="list-style-type: none"> <li>1. Niska bonitacja gleb niesprzyjająca uprawą. B</li> <li>2. Zły stan dróg gminnych. S</li> <li>3. Niewystarczające oświetlenie. S</li> <li>4. Brak ciągów pieszych. S</li> <li>5. Słaby zasięg telefonii komórkowej. S</li> <li>6. Brak kanalizacji sanitarnej. S</li> <li>7. Brak sklepu. J</li> <li>8. Niezagospodarowany plac rekreacyjny. S</li> <li>9. Niewystarczająca aktywność mieszkańców. J</li> <li>10. Niewystarczająca ilość wiat przystankowych. S</li> <li>11. Niewystarczająca oferta kulturalna dla dzieci i młodzieży. J</li> </ol>

<p>13. Cmentarze na terenie sołectwa: katolicki i ewangelicki. T</p> <p>14. Organizacja imprez cyklicznych. J</p> <p>15. Ciekawa historia wsi. T</p> <p>16. Specjał Białobłocia – syrop z mniszka. T</p> <p>17. Zakład „Drewkom”. B</p> <p>18. Koło łowieckie „Świt”. J</p> <p>19. Fundusz Sołecki. B</p>	<p>12. Zanik małych rodzinnych gospodarstw rolnych. B</p> <p>13. Nieekonomiczne ogrzewanie sali wiejskiej. S</p> <p>14. Starzejące się społeczeństwo. J</p> <p>15. Duża liczba niepracujących mieszkańców. B</p> <p>16. Zwierzyna leśna powodująca szkody w uprawach rolnych. B</p>
<p style="text-align: center;"><b>SZANSE</b> (okazje zewnętrzne płynące z otoczenia)</p>	<p style="text-align: center;"><b>ZAGROŻENIA</b> (zagrożenie płynące z otoczenia)</p>
<p>1. Bliskość szkoły podstawowej, przedszkola i żłobka – w Lipce. J</p> <p>2. Współpraca z lokalnymi mediami, szansą na nagłośnienie inicjatyw społecznych. B</p> <p>3. Dobra współpraca z jednostkami samorządu terytorialnego. J</p> <p>4. Możliwość pozyskiwania środków zewnętrznych. B</p> <p>5. Przynależność sołectwa do programu Wielkopolska Odnowa Wsi. J</p> <p>6. Przynależność Gminy do LGD „Krajna Złotowska”. Możliwość pozyskania środków na ogólnodostępną infrastrukturę. S</p> <p>7. Współpraca z OSP z sąsiedniej wsi. J</p>	<p>1. Trudny dostęp do lekarza pierwszego kontaktu i lekarzy specjalistów. J</p> <p>2. Utrudniony dostęp komunikacyjny do szkół ponadpodstawowych i wyższych. J</p> <p>3. Niska opłacalność produkcji rolnej. B</p> <p>4. Biurokracja i konkurencja przy pozyskiwaniu środków zewnętrznych. B</p> <p>5. Migracja młodego pokolenia do większych miejscowości. J</p> <p>6. Zły stan drogi powiatowej. S</p> <p>7. Niewystarczające środki w budżecie gminy. B</p> <p>8. Niestabilne prawo niesprzyjające przedsiębiorczości. B</p>



- |   |  |
|---|--|
| <p>8. Moda na osiedlanie się na terenach wiejskich. J</p> <p>9. Szlak konny i rowerowy przebiegający przez sołectwo szansą na aktywny styl życia. J</p> |  |
|---|--|

## 5. ANALIZA POTENCJAŁU ROZWOJOWEGO

Analiza potencjału rozwojowego ma na celu gruntowne przemyślenia nad charakterem i związkami przyczynowo - skutkowymi elementów wcześniej przeprowadzonych analiz. Ma ona pomóc znaleźć faktycznie najważniejsze cele ogólne, wspomagać równomierny, zrównoważony rozwój wsi/miejscowości, poprzez zastosowanie wszystkich sfer życia, które z nich były dotąd słabiej rozwijane, które wymagają szczególnej uwagi, na których można budować przyszłość wsi/miejscowości. Pomaga również doprecyzować sformułowania użyte we wcześniejszych analizach.

### Kategorie analizy potencjału rozwojowego ( 4 sfery/aspekty życia):

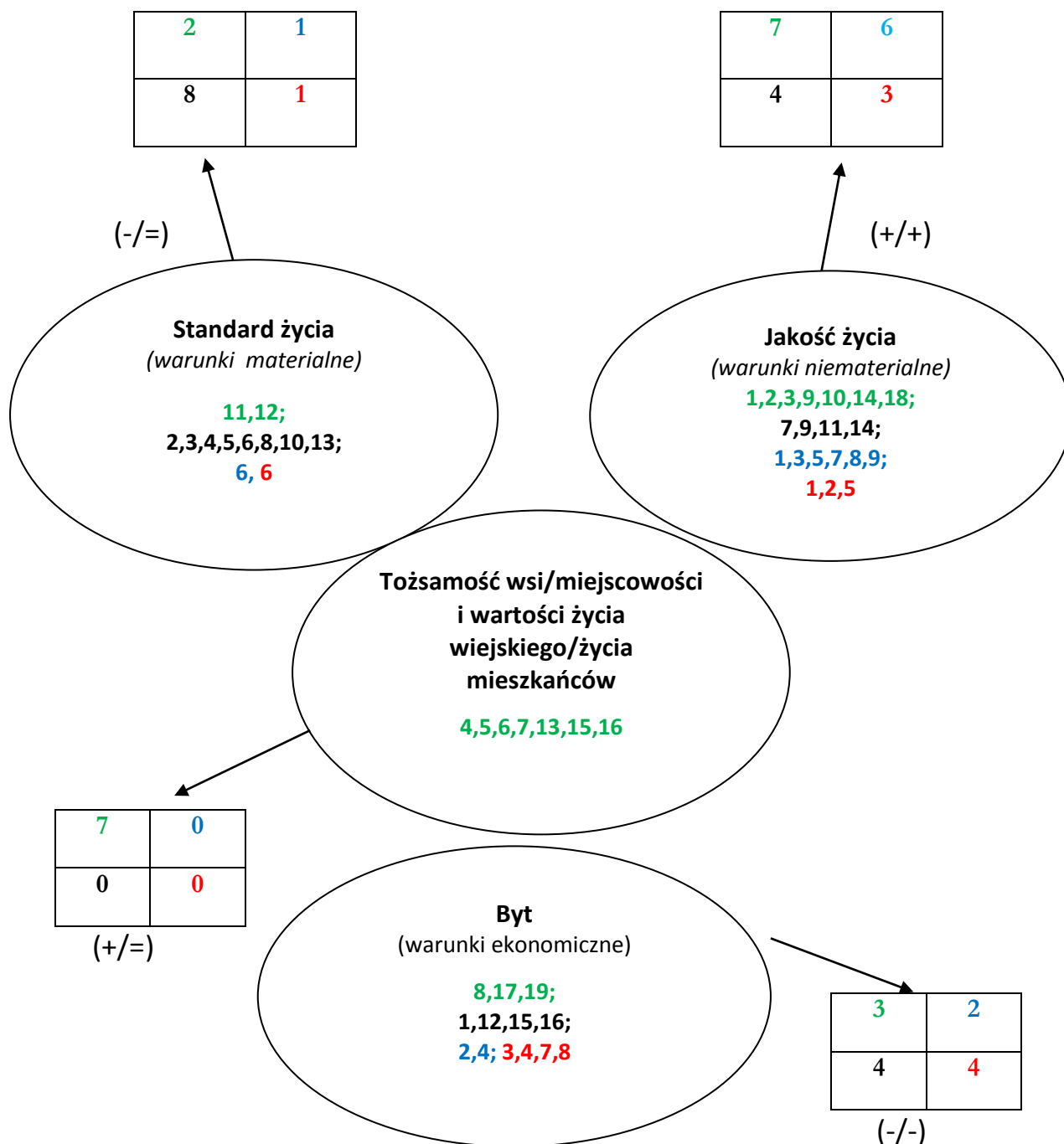
- **Standard życia:** stanowią czynniki materialne, infrastruktura techniczna i społeczna w przestrzeni publicznej (ilość, dostępność i stan), np.: drogi, chodniki, parkingi, oświetlenie uliczne, wodociąg, kanalizacja, sieć telefoniczna, dostęp do Internetu, świetlica, dom kultury, boisko, plac zabaw dla dzieci, przedszkole, szkoła, biblioteka, placówki usługowe, wyposażenie oraz stan posesji i budynków.
- **Jakość życia:** stanowią czynniki niematerialne – tworzą atmosferę między ludźmi np.: relacje sąsiedzkie, współpraca sąsiedzka, życzliwość, akceptacja postaw aktywnych, poczucie współuczestnictwa i współtworzenia, możliwość samorealizacji, oferta kulturalna, edukacyjna, wypoczynku i rekreacji oraz życia społecznego, poziom samoorganizacji społecznej, poczucie bezpieczeństwa, zagrożenia, dostępność komunikacyjna, zaopatrzenie w towary i usługi, stan środowiska, poziom wykształcenia mieszkańców.

- **Byt:** oznacza możliwości ekonomiczne mieszkańców, elementy wpływające na ich możliwości i źródła zarobkowania np.: rozstrzygnięcia planistyczne, wsparcie postaw przedsiębiorczych, zorganizowanie się przedsiębiorców i producentów rolnych, usługi i produkcja, produkty, możliwości pozyskiwania dochodu przez społeczność lokalną na cele publiczne, promocja.
- **Tożsamość wsi, wartości życia wiejskiego/życia mieszkańców:** to, jakość niemożliwa do uzyskania w dużym mieście, charakterystyczna dla małych społeczności tj.: kultura, tradycje, obyczaje, gwara, kultywowanie i rozwijanie poczucia wspólnoty, wzorce wychowawcze i więź międzypokoleniowa, uroczystości i rocznice, lokalny kult, pamięć o wybitnych mieszkańcach i wydarzeniach, lokalny, indywidualny styl osadnictwa i budownictwa, krajobraz kulturowy i przyrodniczy, charakterystyczne elementy architektury i urządzenia przestrzeni publicznej, lokalna kuchnia i potrawy.

Wynikiem analizy potencjału rozwojowego jest liczbowe określenie stosunku pozytywów (mocnych stron, zasobów i szans) do negatywów (słabych stron, braków, niedogodności i zagrożeń) w odniesieniu do każdego z czterech aspektów życia. Porównanie propozycji liczbowych ułatwia określenie, które ze sfer życia są świadomie rozwijane, a które traktowane „po macoszemu”, które sfery powinny ten rozwój wspierać.

## Analiza potencjału rozwojowego wsi

silne strony	szanse
słabe strony	zagrożenia



**Standard:** Obszar całościowo na minusie. Silne strony wraz z szansami do słabych stron i zagrożeń w stosunku 3/9. Analizując płaszczyznę z podziałem na obszar wewnętrzny i zewnętrzny ten drugi przedstawia się lepiej. Stosunek silnych stron do słabych ujemny 2/8, stosunek szans do zagrożeń obojętny 1/1. Największą bolączką mieszkańców sołectwa jest niewystarczająca infrastruktura społeczno-kulturalno-rekreacyjna, wymagająca uzupełnienia, doposażenia i modernizacji. Największym problemem w tym obszarze są niewystarczające fundusze, a szansą na jego rozwój środki zewnętrzne.

**Jakość:** Obszar całościowo dodatni. Stosunek silnych stron wraz z szansami do słabych stron i zagrożeń 13/7. Analizując płaszczyznę z podziałem na obszar wewnętrzny i zewnętrzny tendencja podobna. Wewnętrznie płaszczyzna dodatnia, w stosunku silnych stron do słabych 7/4, zewnętrznie szanse do zagrożeń także na plus w stosunku 6/3. Zaleca się rozwój i zacieśnianie relacji sąsiedzkich, integrację oraz aktywizację mieszkańców. Pomocą w rozwijaniu tego obszaru mogłoby być również wzmocnienie płaszczyzny standardu, poprzez rozbudowę i doposażenie infrastruktury integrującej.

**Byt:** Obszar całościowo na minusie. Silne strony wraz z szansami do słabych stron i zagrożeń w stosunku 5/8. W rozbiciu na płaszczyznę wewnętrzną i zewnętrzną tendencja podobna. Wewnątrz obszar ujemny - silne strony do słabych w stosunku 3/4, zewnętrznie szanse do zagrożeń także na minus w stosunku 2/4. Mieszkańcy czują potrzebę poprawy warunków bytowych. Sołectwo ma taką szansę, upatruje jej głównie w środkach zewnętrznych oraz promocji wsi. Zaleca się przede wszystkim wsparcie przy pozyskiwaniu i rozliczaniu środków zewnętrznych oraz propagowanie walorów sołectwa.

**Tożsamość:** Obszar całościowo na plus. Silne strony wraz z szansami do słabych stron i zagrożeń w stosunku 7/0. W rozbiciu na płaszczyznę wewnętrzną i zewnętrzną ta pierwsza przedstawia się lepiej. Silne strony do słabych dodatnie w stosunku 7/0. Zewnętrznie obszar obojętny, szanse do zagrożeń w stosunku 0/0. Mieszkańcy mają silne poczucie przynależności i tożsamości, opartej głównie na szczególnym dziedzictwie przyrodniczym miejscowości oraz kultywowaniu tradycji religijnych i świeckich. Zaleca się wspieranie owego poczucia przynależności do wspólnoty, a także edukację w tym zakresie, w szczególności młodego pokolenia.

6. **WIZJA WSI/MIEJSCOWOŚCI:** wyobrażenie stanu docelowego wsi/miejscowości, oddaje zbiorowe marzenia i oczekiwania, co do przyszłości, jest realna, bazuje na atutach, nie abstrahuje od barier, wzmacnia czynniki wyróżniający, zawiera dźwignię rozwojową.

Białobłocie to wieś na styku trzech województw, malowniczo położona pośród lasów, pól i cieków wodnych. Sołectwo obejmuje obszar Rezerwatu Przyrody „Storczykowisko” i Natury 2000 „Dolina Łobzonki”. Wieś z nowoczesną infrastrukturą techniczną, społeczną, kulturalną, przyjazna i otwarta na nowych mieszkańców. Unikatowe walory przyrodnicze sprzyjają odpoczynkowi w ciszy i spokoju w łączności z naturą.

## „W Białobłociu gorzej było, ale wszystko się zmieniło”



## 7. PROGRAM KRÓTKOTERMINOWY ODNOWY WSI BIAŁOBŁOCIE NA OKRES 24 m-c

Kluczowy problem	Odpowiedź	Propozycje projektu	Czy nas stać na realizację? (tak/nie)		Punktacja	Hierarchia
			Organizacyjnie	Finansowo		
Co nas najbardziej zintegruje	Wspólna praca	Czysta i piękna nasza wieś – porządkowanie sołectwa	TAK	TAK	3+3+3+3=12	III
Na czym nam najbardziej zależy	Integracji z ościennymi sołectwami	Turniej Drwali	TAK	NIE	4+4+4+4=16	II
Co nam najbardziej przeszkadza?	Niewystarczająca integracja	Wspólna organizacja festynu rodzinnego	TAK	TAK	1+1+1+1=4	V
Co najbardziej zmieni nasze życie?	Zagospodarowanie placu rekreacyjnego	Rekultywacja terenu pod plac rekreacyjny	TAK	NIE	5+5+5+5=20	I
Co nam przyjdzie najłatwiej?	Wspólna zabawa	Zabawa dla najmłodszych – Dzień Dziecka	TAK	TAK	2+2+2+2=8	IV
Na realizację, jakiego projektu planujemy pozyskać środki zewnętrzne? Z jakich źródeł? <i>(Maksymalnie 3 propozycje uszeregowane według ważności)</i>	Rekultywacja terenu pod plac rekreacyjny – środki z programu Wielkopolska Odnowa Wsi Turniej Drwali – sponsorzy (samorząd, Nadleśnictwo, osoby prywatne)					

SOLECKA STRATEGIA ROZWOJU – BIAŁOBŁOCIE wypracowana przez GOW  
na warsztatach w ramach programu UMWW „Wielkopolska Odnowa Wsi 2020+”

## 8. PROGRAM DŁUGOTERMINOWY ODNOWY WSI - BIAŁOBŁOCIE

Wizja wsi/miejscowości (hasłowa): „**W Białobłociu gorzej było, ale wszystko się zmieniło**”

I. Plan rozwoju			II. Program rozwoju
1. CELE	2. Co nam pomoże osiągnąć cele? (zasoby, silne strony, szanse)	3. Co nam może przeszkodzić? (słabe strony, zagrożenia)	Projekty przedsięwzięcia jakie wykonamy
Co trzeba osiągnąć, aby urzeczywistnić wizję naszej wsi?/miejscowości?	<b>ZASOBY</b> których użyjemy	<b>BARIERY</b> słabe strony, jakie wyeliminujemy, zagrożenia, jakich unikniemy	
	<b>ATUTY</b> silne strony i szanse jakie wykorzystamy		
<b>A. TOŻSAMOŚĆ WSI/MIEJSOWOŚCI I WARTOŚCI ŻYCIA WIEJSKIEGO/MIESZKAŃCÓW</b>			
1. Budowanie tożsamości i poczucia wspólnoty	<ul style="list-style-type: none"> <li>- sala wiejska</li> <li>- plac zabaw</li> <li>- wolontariat</li> <li>- kultywowanie przez mieszkańców tradycji religijnych i świeckich</li> </ul>	<ul style="list-style-type: none"> <li>- starzejące się społeczeństwo</li> <li>- niewystarczające zaangażowanie mieszkańców</li> </ul>	<ul style="list-style-type: none"> <li>1.1 Turniej Drwali</li> <li>1.2 Warsztaty regionalnej kuchni</li> <li>1.3 Organizacja Dni Białobłocia</li> <li>1.4 Świecenie pokarmów</li> <li>1.5 Montaż tablic przyrodniczych</li> </ul>

SOLECKA STRATEGIA ROZWOJU – **BIAŁOBŁOCIE** wypracowana przez GOW  
na warsztatach w ramach programu UMWW – „Wielkopolska Odnowa Wsi 2020+”



	<ul style="list-style-type: none"> <li>- tereny gminne</li> <li>- kultywowanie kuchni wielkopolskiej</li> </ul>		<p>1.6 Wspólne wyplatanie wieńca dożynkowego</p> <p>1.7 Pieczenie bożonarodzeniowych pierników</p> <p>1.8 Mikołajki</p> <p>1.9 Andrzejki</p>
<b>B. STANDARD ŻYCIA</b>			
1. Poprawa infrastruktury społecznej i technicznej oraz zagospodarowanie przestrzeni publicznej	<ul style="list-style-type: none"> <li>- aktywni mieszkańcy</li> <li>- fundusz sołecki</li> <li>- środki zewnętrzne</li> <li>- świetlica wiejska</li> <li>- współpraca z gminą</li> <li>- tereny gminne</li> </ul>	<ul style="list-style-type: none"> <li>- niewystarczające fundusze</li> <li>- zły stan dróg</li> <li>- brak kanalizacji</li> <li>- brak światłowodu</li> <li>- biurokracja i konkurencja przy pozyskiwaniu środków zewnętrznych</li> </ul>	<p>1.1 Budowa przydomowych i biologicznych oczyszczalni ścieków</p> <p>1.2 Podłączenie sołectwa do sieci światłowodowej</p> <p>1.3 Instalacja fotowoltaiczna na budynku sali wiejskiej</p> <p>1.4 Budowa instalacji wod-kan w budynku dawnej remizy strażackiej</p>

		<ul style="list-style-type: none"> <li>- niewystarczające oświetlenie uliczne</li> <li>- niewystarczająco wyposażona świetlica</li> </ul>	<p>1.5 Zakup sprzętu RTV (telewizja, nagłośnienie, itp.) do Sali Wiejskiej</p> <p>1.6 Przebudowa drogi gminnej na trasie od cmentarza do kwatery myśliwskiej</p> <p>1.7 Przebudowa drogi powiatowej na trasie od cmentarza do mostu na rzece „Łobżonka”</p> <p>1.8 Uzupelnienie oświetlenia ulicznego</p> <p>1.9 Budowa wiaty biesiadnej na planowanym placu rekreacyjnym</p> <p>1.10 Budowa siłowni zewnętrznej</p> <p>1.11 Budowa parkingu przy planowanym placu rekreacyjnym</p> <p>1.12 Utworzenie zbiornika wodnego na planowanym placu rekreacyjnym</p> <p>1.13 Montaż małej architektury na planowanym placu rekreacyjnym</p>
--	--	---	--

C. JAKOŚĆ ŻYCIA			
1. Zwiększenie oferty integracyjnej i poprawa wizerunku wsi	<ul style="list-style-type: none"> <li>- sala wiejska</li> <li>- fundusz sołecki</li> <li>- zaangażowani mieszkańcy</li> <li>- szlaki rowerowe</li> <li>- tereny zielone sołectwa</li> </ul>	<ul style="list-style-type: none"> <li>- niewystarczająca ilość środków finansowych</li> <li>- niesprzyjająca aura</li> <li>- niewystarczające zainteresowanie proponowaną ofertą</li> </ul>	<ul style="list-style-type: none"> <li>1.1 Kurs kulinarny</li> <li>1.2 Kurs pierwszej pomocy</li> <li>1.3 Wycieczki piesze</li> <li>1.4 Wycieczki rowerowe</li> <li>1.5 Bieżąca estetyka wsi (koszenie trawników, przycinanie krzewów)</li> <li>1.6 Bieżąca estetyka Sali Wiejskiej (wspólne porządki)</li> <li>1.7 Wycieczki do kina, teatru, opery etc.</li> <li>1.8 Wycieczki krajoznawcze</li> </ul>
D. BYT			
1. Promocja sołectwa	<ul style="list-style-type: none"> <li>- zasoby przyrodnicze</li> <li>- potencjał ludzki</li> </ul>	<ul style="list-style-type: none"> <li>- niewystarczająca promocja sołectwa</li> </ul>	<ul style="list-style-type: none"> <li>1.1 Montaż tablic informacyjnych o walorach wsi</li> </ul>

SOLECKA STRATEGIA ROZWOJU – **BIAŁOBŁOCIE** wypracowana przez GOW  
na warsztatach w ramach programu UMWW – „Wielkopolska Odnowa Wsi 2020+”

	<ul style="list-style-type: none"> <li>- lokalne media</li> <li>- fundusz sołecki</li> </ul>	<ul style="list-style-type: none"> <li>- niewystarczające środki w budżecie gminy</li> </ul>	<ul style="list-style-type: none"> <li>1.2 Oznakowanie dojazdu do wsi</li> <li>1.3 Zakup gadżetów promujących sołectwo</li> <li>1.4 Zakup banneru promującego sołectwo</li> <li>1.5 Montaż witaczy</li> </ul>
--	--	--	---

**PLAN DŁUGOTERMINOWY** zawiera opis planowanych zadań inwestycyjnych i przedsięwzięć aktywizujących społeczność lokalną w okresie 5 lat od dnia przyjęcia odnowy wsi/miejscowości, w kolejności wynikającej z przyjętych priorytetów rozwoju wsi/miejscowości. Plan ten powinien obejmować i wykorzystywać atuty oraz zasoby wsi/miejscowości eliminując bariery zewnętrzne i wewnętrzne.

Analiza potencjału, analiza SWOT, wizja, plan długo i krótkoterminowy (elementy strategii) należy sukcesywnie - w miarę potrzeb aktualizować, uzupełniać i rozszerzać. Wszelkie zmiany dokonywane w analizach skutkują automatycznie koniecznością wprowadzenia zmian w pozostałych elementach strategii.

*Plan ten jest ambitny,  
Trudny, my to wiemy.  
Lecz my też ambitni,  
Więc... zrealizujemy.  
Małymi kroczkami  
Tip topem do celu,  
Bo takim sposobem  
Dochodziło wielu.  
Mamy chęć, to podstawa.  
Wiemy jak i co.  
I jak w tej piosence:  
„Bo jak nie my, to kto?”*

Przedstawiciele Grupy Odnowy Wsi – Białobłocie  
uczestniczący w przygotowaniu dokumentu:

1. Iwona Gryta
2. Anna Kołtuniak
3. Katarzyna Kołtuniak
4. Roman Łukasiewicz

Moderatorzy odnowy wsi:

1. Ewa Jankowiak
2. Mirosława Woźniak



# SOŁECKA STRATEGIA ROZWOJU WSI BŁUGOWO

w Gminie Lipka

na okres  
maj 2023 r. - maj 2028 r.



Dokument sporządzony przez przedstawicieli  
Grupy Odnowy Wsi:

*Ewa Czarnotta*

*Edyta Polachowska*

*Katarzyna Kuszak*

z udziałem moderatorów:

*Ewa Jankowiak*

*Mirostawa Woźniak*

**Maj 2023 rok**

*Nim zagłębisz się w lekturę  
Dokumentu oto tego  
Tych słów kilka wyjaśnienia  
Jak powstawał i dlaczego.*

*Jest to owoc ciężkiej pracy  
Wyciskającej siódme poty,  
Bo mieszkańcy onych wiosek  
Chętni byli do roboty.*

*Na warsztatach w maju  
Pracowali bez wytchnienia,  
Bowiem mają aspirację  
Wioski swojej ulepszenia.*

*Ta strategia to zaledwie  
Jeden krok do tego celu.  
Wszyscy mamy tu świadomość,  
Że tych kroków trzeba wielu.*

*Na początek przedstawimy  
Tej strategii zapis treści.  
Czyli to, z czego się składa  
I co w niej się mieści.*

*Przed szkoleniem  
odbyło się spotkanie,  
taka wizja lokalna-  
tak na rozruszanie.*

*A jeszcze przed wizją  
Zadanie domowe:  
Analiza zasobów-  
Czas pomęczyć głowę.*



*Dokument obszerny,  
Pojemność niemata,  
Więc koordynatora  
Pomoc się przydała.*

*Dzień pierwszy-dwie analizy:  
SWOT i potencjału.  
Przemiał wsi zasobów  
Dogłębnie ... pomału...*

*Na koniec dnia pierwszego  
Nasza wizja wsi:  
Czyli jaką by być miała,  
Jaką nam się śni.*

*Ostro już zmęczeni-  
Było trochę tego,  
Skończyliśmy, by wrócić  
Dnia już następnego.*

*A cóż to nam przyniósł  
Kolejny dzień nowy?  
Tego dnia dwa plany:  
długo i krótkoterminowy.*

*To chyba by było na tyle  
Co do zawartości.  
Jeszcze tylko załączniki,  
Te dopełnią całości.*

*Wśród nich Grupy Odnowy  
Tak jakby ocena...  
Kogoś z zewnątrz,  
więc dająca świeżego spojrzenia*

*Cóż niejeden mógłby spytać:  
Po co nam strategia owa?  
Mamy gminną, mamy POM-y  
Czy potrzebna jeszcze nowa?  
TAK! Gdyż ta będzie wyjątkowa!*

*Cóż w tej więc wyjątkowego?  
Czym ta będzie się różniła?  
Te właśnie w 100%  
Grupa Odnowy Wsi stworzyła.*

*Ta z oddolnych inicjatyw.  
Ludzi, co tu zamieszkują.  
Odzwierciedla ich pragnienia,  
Co by chcieli i co czują.*

*Dodatkowym zaś czynnikiem,  
Który skłonił do pisania  
Był sam Urząd Marszałkowski,  
Pomógł on w podjęciu zdania.*

*Urząd kusi gminy  
moderatorami.  
Za ich udział dodatkowo  
obdarza punktami.*

**SPIS TREŚCI:**

	<b>STRONA</b>
1. <b>WPROWADZENIE</b>	6
2. <b>KARTA DIAGNOZY</b>	7
3. <b>ANALIZA ZASOBÓW</b>	12
4. <b>ANALIZA SWOT</b>	18
5. <b>ANALIZA POTENCJAŁU</b>	20
6. <b>WIZJA WSI/MIEJSCOWOŚCI</b>	24
7. <b>PROGRAM KRÓTKOTERMINOWY</b>	25
8. <b>PROGRAM DŁUGOTERMINOWY</b>	26



*Walory przyrodnicze sołectwa*

## 1. WPROWADZENIE

Niniejszy dokument powstał w wyniku prac zespołu osób członków Grupy Odnowy Wsi - **sołectwa Bługowo**, biorących udział w warsztatach w Urzędzie Gminy w Lipce, w ramach programu Urzędu Marszałkowskiego Województwa Wielkopolskiego - „Wielkopolska Odnowa Wsi 2020+”. Strategia określa drogę do wyznaczonego celu, jakim jest poprawa warunków życia w sołectwie. Służy jego rozwojowi poprzez uporządkowanie działań podejmowanych przez różne grupy społeczności lokalnej. Ma **charakter integracyjny** w stosunku do mieszkańców, organizacji pozarządowych oraz urzędu gminy.

W toku prac nad strategią rozwoju wsi zrealizowano następujące zadania:

- Przeprowadzono analizę zasobów, które uświadomiły grupie, co ma jej wieś, czym dysponuje i jakie znaczenie mają te dobra dla dalszego rozwoju społeczności.
- Przeprowadzono analizę SWOT dla wsi, która określa jej **mocne i słabe** strony, występujące **szanse i zagrożenia** dla jej rozwoju.
- Sformułowano **wizję** hasłową i opisową - opis stanu miejscowości i jej społeczności lokalnej, jaki chcemy osiągnąć.
- Zaproponowano listę kluczowych zadań do realizacji w horyzoncie: krótkoterminowym oraz długoterminowym. Oba plany prowadzą do urzeczywistnienia zawartej w strategii wizji, wskazują w jaki sposób i jakimi środkami będziemy starali się ją osiągnąć.



*Grupa Odnowy Wsi w czasie warsztatów opracowania Sołeckiej Strategii Rozwoju  
Urząd Gminy w Lipce w dniach 25-26.V.2023r.*

*SOŁECKA STRATEGIA ROZWOJU – **BŁUGOWO** wypracowana przez GOW  
na warsztatach w ramach programu UMWW - „Wielkopolska Odnowa Wsi 2020+”*

## 2. KARTA DIAGNOZY ZAAWANSOWANIA ODNOWY WSI wraz ze sprawozdaniem z wizji w terenie

Gmina: Lipka

Sołectwo: Bługowo

Liczba mieszkańców: 123 osoby

Faza odnowy	Zakres działań	*	Rozwój organizacyjny	*	Sterowanie rozwojem	*
	brak działań		istnieje tylko rada sołecka/brak organizacji, brak wyodrębnionych jednostek samorządu pomocniczego w miejscowości		brak planowania działań w wymiarze całej wsi/miejscowości	
	działania fragment lub dotyczące wąskiej grupy		rozproszone działanie organizacji			
A Inicjalna	działania spontaniczne		zawiązana grupa odnowy wsi/miejscowości		opracowanie planu i programu odnowy dla całej wsi/miejscowości	
	porządkowanie wsi/miejscowości					
	projekty startowe (z programu krótkoterminowego)		podejmuje się kroki na rzecz skoordynowania działań organizacji we wsi/miejscowości		planowanie w krótkim horyzoncie czasowym	
	przekonywanie mieszkańców do idei odnowy wsi/miejscowości i integrowanie wokół pierwszych przedsięwzięć					

SOŁECKA STRATEGIA ROZWOJU – **BŁUGOWO** wypracowana przez GOW  
na warsztatach w ramach programu UMWW – „Wielkopolska Odnowa Wsi 2020+”

B Początkowa	różnorodne projekty (z programu długoterminowego) nastawione na usunięcie podstawowych barier i zaspokojenie głównych potrzeb		liczna grupa odnowy wsi/miejscowości (skupia przedstawicieli organizacji i instytucji)		systematyczne planowanie działań, (np. roczne plany rzeczowo-finansowe, kalendarze imprez)	
			zawiązane stowarzyszenie na rzecz rozwoju (odnowy) wsi/miejscowości	x	wykorzystywanie gminnych instrumentów wsparcia	x
	pobudzenie mieszkańców do odnowy własnych posesji		skoordynowane działanie organizacji obecnych we wsi/ w miejscowości		proste instrumenty komunikacji wewnętrznej	
C Zaawansowana	projekty jakościowo zmieniające kluczowe obszary życia oraz kształtujące strukturę wsi/miejscowości	x	„koalicja” organizacji i instytucji na rzecz odnowy wsi/ miejscowości		projektowanie działań (projekty)	
					pozyskiwanie środków zewnętrznych	
	projekty wyróżniające wieś/miejscowość, kształtuje się centrum wiejskie/miejscowości		liczne stowarzyszenie odnowy wsi/ miejscowości		systematyczne planowanie rozwoju (aktualizowanie planu i programu odnowy wsi/miejscowości)	x
	powszechne zaangażowanie mieszkańców w projekty publiczne		animacja aktywności poszczególnych grup mieszkańców		rozwinięta komunikacja wewnętrzna	
	powszechna odnowa prywatnych posesji				promocja wsi/ miejscowości	

D Całościowa	lokalnie oraz regionalnie powiązane ze sobą projekty wywołujące efekt synergiczny (nacisk na tworzenie miejsc pracy)		Stowarzyszenie odnowy wsi/miejscowości instytucją rozwoju lokalnego (Centrum Aktywności Lokalnej), rozwój wsi/miejscowości oparty na aktywności kluczowych grup mieszkańców (rolników, przedsiębiorców, młodzieży, kobiet) i stowarzyszeń		kompleksowe i szczegółowe planowanie przestrzenne	
	ukształtowane „centrum wiejskie”/centrum miejscowości			powszechny udział grup mieszkańców w strategicznym planowaniu rozwoju		
	świadome kształtowanie czynników rozwoju (np. wykorzystania odnawialnych energii)			rozwinięta promocja oraz komunikacja z otoczeniem		
	projekty kreujące „wieś/miejscowość tematyczną”			instrumenty wsparcia działań prywatnych		
	dostosowanie projektów prywatnych do programu odnowy wsi/miejscowości					

Wstaw X gdy spełnia warunek

## Sprawozdanie z wizji w terenie

Wizję lokalną przeprowadzono w sołectwie Bługowo dnia 24.05.2023r.

Uczestnicy: Członek GOW – Edyta Polachowska

**Bługowo** - sołectwo położone w województwie wielkopolskim, w powiecie zlotowskim, w gminie Lipka, liczące 123 mieszkańców. Główny szlak komunikacyjny we wsi to droga powiatowa o nawierzchni bitumicznej z infrastrukturą okołodrogową (oświetlona, z chodnikiem po jednej stronie). Od głównej arterii odchodzi kilka dróg gminnych, utwardzonych tłuczniowo, pozbawionych infrastruktury okołodrogowej. Bługowo to wieś popegeerowska, z typową dla tego typu miejscowości zabudową wielorodzinną (bloki, czworaki, bliźniaki). W sołectwie jest jedynie jeden domek jednorodzinny. Zabudowania usytuowane są wzdłuż jednej głównej drogi – typ wsi ulicówka. Swoiste centrum kulturalne dla mieszkańców stanowi plac rekreacyjny z zabudowaną wiatą, pełniącą funkcję świetlicy wiejskiej, a także boiskiem, siłownią zewnętrzną oraz placem zabaw. Bługowo jest malowniczo położone - otoczone lasami i polami. Na uwagę zasługuje również aleja dębowa. Miejscowość jest w 100% zwodociągowana i skanalizowana. Mieszkańcy mają dostęp do światłowodu. Odczuwalny jest brak sklepu spożywczego. We wsi prężnie działa niesformalizowana Grupa Odnowy Wsi. Bługowo korzysta z funduszu sołeckiego i wsparcia gminy, poprzez którą pozyskuje środki zewnętrzne.

Z przeprowadzonej wizji w terenie sporządzono dokumentację fotograficzną (plyta CD).

*Data: 24.05.2023r.*

*Sporządziły: Ewa Jankowiak, Mirosława Woźniak*

SOLECKA STRATEGIA ROZWOJU – **BŁUGOWO** wypracowana przez GOW  
na warsztatach w ramach programu UMWW - „Wielkopolska Odnowa Wsi 2020+”





Architektura sołectwa



Miejsce kultu religijnego



Miejsce integracji



Miejsce rekreacji



Dom Biesiadny „Zakątek Lipka”

### 3. ANALIZA ZASOBÓW

Analiza zasobów służy uświadomieniu sobie, co mamy i określeniu, jakie znaczenie mają te dobra dla dalszego rozwoju wsi/miejscowości. Wynikiem analizy zasobów jest spis dóbr materialnych i niematerialnych będących w posiadaniu społeczności lokalnej, które mogą być wykorzystane obecnie, bądź w przyszłości w realizacji przedsięwzięć odnowy wsi. Analiza zasobów przeprowadzona jest wg ujednoliconego schematu. Znaczenie każdego z zasobów podlega ocenie, która wykorzystywana jest w dalszych analizach.

ANALIZA ZASOBÓW – CZĘŚĆ I				
RODZAJ ZASOBU *	Opis (nazwanie) zasobu jakim wieś dysponuje	Znaczenie zasobu (odpowiednio wstaw X)		
		Małe	Duże	Wyróżniające
<b>PRZYRODNICZY</b>				
walory krajobrazu, rzeźby terenu	Teren nizinny		X	
stan środowiska	Czyste, bez zanieczyszczeń przemysłowych		X	
walory klimatu	Umiarkowany		X	
walory szaty roślinnej	Lasy, łąki, Aleja Dębowa		X	
cenne przyrodniczo obszary lub obiekty				
świat zwierzęcy (ostoje, siedliska)	Zwierzyna leśna, płowa	X		
wody powierzchniowe (cieki, rzeki, stawy)	Rzeka, staw, Zakątek Lipka	X		
wody podziemne				
gleby	IV-V klasa	X		
kopaliny				
walory geotechniczne				

KULTUROWY				
walory architektury	Zwarta przy drodze, zabudowa folwarczna	<b>x</b>		
walory przestrzeni wiejskiej publicznej	Drewniana świetlica		<b>x</b>	
walory przestrzeni wiejskiej prywatnej	Domy, bloki, zabudowa folwarczna	<b>x</b>		
zabytki i pamiątki historyczne				
osobliwości kulturowe				
miejsca, osoby i przedmioty kultu	Na drodze do Lipki przydrożny krzyż, administracyjnie należący do Lipki jednak mieszkańcy organizują przy nim majowe			<b>x</b>
święta, odpusty, pielgrzymki	Mieszkańcy uczestniczą w świętach religijnych organizowanych przez Parafię Lipka			<b>x</b>
tradycje, obrzędy, gwara	Dożynki		<b>x</b>	
legandy, podania i fakty historyczne	Wieś powstała kilkanaście lat temu z odłączenia od Lipki			<b>x</b>
przekazy literackie	„Dzieje Lipki i okolic”	<b>x</b>		
ważne postacie i przekazy historyczne				
specyficzne nazwy				
specyficzne potrawy	Kociołek – danie jednogarnkowe serwowane przez sołectwo			<b>x</b>
dawne zawody				
zespoły artystyczne, twórcy				

ANALIZA ZASOBÓW – CZĘŚĆ II				
RODZAJ ZASOBU	Opis (nazwanie) zasobu jakim wieś dysponuje	Znaczenie zasobu (odpowiednio wstaw X)		
		Małe	Duże	Wyróżniające
<b>OBIEKTY I TERENY</b>				
działki pod zabudowę mieszkaniową				
działki pod domy letniskowe				
działki pod zakłady usługowe i przemysł				
pustostany mieszkaniowe				
pustostany poprzemysłowe				
tradycyjne nieużytkowane obiekty gospodarskie (stodoły, spichlerze, kuźnie, młyny, itp.)				
<b>INFRASTRUKTURA SPOŁECZNA</b>				
placze publicznych spotkań, festynów	Solecki plac rekreacyjny		X	
sale spotkań, świetlice, kluby	Drewniana świetlica, wiaty drewniane na placu rekreacyjnym	X		
miejsca uprawiania sportu	Boisko sportowe, siłownia		X	
miejsca rekreacji	Plac zabaw, leśne ścieżki		X	
ścieżki rowerowe, szlaki turystyczne	Nieoznakowane ścieżki rowerowe	X		
szkoły	Brak. Dzieci dojeżdżają do SP w Lipce- zapewniony dowóz gminy		X	
przedszkola	Brak. Najbliższe w Lipce		X	

biblioteki				
placówki opieki społecznej				
placówki służby zdrowia	Lekarz pierwszego kontaktu w Lipce, szpital w Złotowie		X	
<b>INFRASTRUKTURA TECHNICZNA</b>				
wodociąg, kanalizacja	Wieś w 100% zwodociągowana i skanalizowana		X	
drogi (nawierzchnia, oznakowanie oświetlenie)	Droga powiatowa w niezadawalającym stanie technicznym		X	
chodniki, parkingi	Chodnik jednostronny przy drodze powiatowej, parking nieutwardzony przy wiacie		X	
sieć telefoniczna i dostępność Internetu	Internet radiowy		X	
telefon komórkowa	Dostępność wszystkich operatorów		X	
Internet szerokopasmowy	Dostępny w 100%		X	
transport publiczny: a) kolej (przystanki) b) autobus (przystanki)	a) Lipka PKP	X		
	b) Przystanek szkolny	X		
inne				
<b>ANALIZA ZASOBÓW – CZĘŚĆ III</b>				
RODZAJ ZASOBU	Opis (nazwanie) zasobu jakim wieś dysponuje	Znaczenie zasobu (odpowiednio wstaw X)		
		Małe	Duże	Wyróżniające
<b>GOSPODARKA, ROLNICTWO</b>				
miejsca pracy (gdzie, ile?)	Immobilien Rittau -Sp. z o.o. – 4 miejsca	X		

	Większość mieszkańców dojeżdża do pracy do Lipki i Złotowa			
znane firmy produkcyjne i zakłady usługowe i ich produkty	Immobilien Rittau sp. z o.o. – przedsiębiorstwo usługowe (usługi gastronomiczne, stolarskie)	<b>x</b>		
gastronomia	Restauracja Zakątek Lipka w Bługowie		<b>x</b>	
miejsca noclegowe	W trakcie budowy w Zakątku Lipka	<b>x</b>		
gospodarstwa rolne				
uprawy hodowle	Pola rolników z okolicznych wsi, uprawy zbóż, roślin okopowych	<b>x</b>		
możliwe do wykorzystania odpady produkcyjne				
zasoby odnawialnych energii				
<b>ŚRODKI FINANSOWE I POZYSKIWANIE FUNDUSZY</b>				
środki udostępniane przez gminę i/lub powiat	Fundusz sołecki, konkursy, dotacje celowe, Komisja Rozwiązywania Problemów Alkoholowych		<b>x</b>	
środki wypracowywane				
<b>MIESZKAŃCY (KAPITAŁ SPOŁECZNY I LUDZKI)</b>				
autorytety i znane postacie we wsi	Sołtys	<b>x</b>		
krajanie znani w regionie, w kraju i zagranicą	Mieszkanka należąca do Zespołu Frygi	<b>x</b>		
osoby o specyficznej lub ważnej dla wiedzy i umiejętnościach, m.in. studenci	Osoby wypłatające wieńce, osoby o zdolnościach kulinarnych			<b>x</b>
przedsiębiorcy, sponsorzy				
osoby z dostępem do Internetu i umiejętnościach informatycznych	Większość mieszkańców	<b>x</b>		

pracownicy nauki				
związki i stowarzyszenia	Grupa Odnowy Wsi	<b>x</b>		
kontakty zewnętrzne (np. z mediami)	Aktualności Lokalne, Halo Lipka – gazetka lokalna, TV Asta z Pily		<b>x</b>	
współpraca zagraniczna i krajowa	Z gminą, powiatem, ościennymi sołectwami		<b>x</b>	
<b>INFORMACJE DOSTĘNE O WSI</b>				
publikatory, lokalna prasa	Dzieje Lipki i okolic, Aktualności Lokalne	<b>x</b>		
książki, przewodniki	Prowadzona jest kronika sołecka, wydano album o sołectwie			<b>x</b>
strony www	Portal społecznościowy		<b>x</b>	

**ZASOBY** – wszelkie elementy materialne i niematerialne wsi i związanego z nią obszaru, które mogą być wykorzystane obecne  bądź w przyszłości w realizacji publicznych bądź prywatnych przedsięwzięć odnowy wsi. Zwrócić uwagę na elementy specyficzne i rzadkie (wyróżniające wieś). *Opracowanie: Ryszard Wilczyński*

#### 4. ANALIZA SWOT

Analiza SWOT (SWOT – skrót od angielskich słów odpowiadającym silnym i słabym stronom, szansom i zagrożeniom) służy przeanalizowaniu sytuacji obecnej, a także najbliższej przewidywalnej przyszłości pod kątem tego, czym dysponujemy, czego nam brakuje, co nam może pomóc, a czego powinniśmy starać się uniknąć, – aby nam nie szkodziło. Wynikiem analizy jest zestawienie atutów (mocne strony), braków (słabe strony), szans i zagrożeń. Pomaga to planować działania, zaspokajając potrzeby, wypełniać braki w sposób realny, w oparciu o zasoby, wykorzystując szanse i wkalkulowując ryzyko zagrożeń lub eliminując je.

<p><b>SILNE STRONY</b> (atuty wewnętrzne)</p>	<p><b>SŁABE STRONY</b> (słabości wewnętrzne)</p>
<ol style="list-style-type: none"> <li>1. Plac rekreacyjny i wiaty. S</li> <li>2. Boisko sportowe. S</li> <li>3. Przystanek autobusowy. S</li> <li>4. Prężnie działająca Rada Sołecka i Grupa Odnowy Wsi. T</li> <li>5. Wieś zwodociągowana i skanalizowana. S</li> <li>6. Czyste powietrze. J</li> <li>7. Walory przyrodnicze sprzyjające spacerom i aktywnemu wypoczynkowi. J</li> <li>8. Dobry dostęp do internetu i sieci telefonicznej. S</li> <li>9. Liczny udział w dożynkach. J</li> <li>10. Uchwalony zebraniem wiejskim fundusz sołecki. B</li> <li>11. Zabytkowy prywatny park z Zakątkiem Lipka. T</li> </ol>	<ol style="list-style-type: none"> <li>1. Brak miejsc pracy. B</li> <li>2. Boisko wymagające doposażenia. S</li> <li>3. Niski przyrost naturalny w sołectwie. J</li> <li>4. Niewystarczająco doposażony teren gminny przy placu zabaw. S</li> <li>5. Niewystarczająca integracja społeczeństwa. J</li> <li>6. Niewystarczająca ilość punktów świetlnych. S</li> <li>7. Niewystarczające fundusze na potrzeby sołectwa. B</li> <li>8. Brak murowanej świetlicy wiejskiej z zapleczem kuchenne-sanitarnym. S</li> <li>9. Niewystarczająca oferta spędzania czasu wolnego. J</li> </ol>



<p>12. Zwarta zabudowa sprzyjająca integracji. J</p> <p>13. Aktywna Pani Sołtys. J</p> <p>14. Współpraca z lokalnymi rolnikami. J</p> <p>15. Prowadzenie sołeckiej kroniki. T</p> <p>16. Wydanie albumu o sołectwie pn. „Na starej i nowej fotografii”. T</p> <p>17. Mieszkańcy o zdolnościach manualnych i rękodzielniczych</p>	
<p style="text-align: center;"><b>SZANSE</b></p> <p>(okazje zewnętrzne płynące z otoczenia)</p>	<p style="text-align: center;"><b>ZAGROŻENIA</b></p> <p>(zagrożenie płynące z otoczenia)</p>
<ol style="list-style-type: none"> <li>1. Dobre relacje z samorządem gminnym i powiatowym. J</li> <li>2. Dobry dostęp do szkolnictwa każdego szczebla. J</li> <li>3. Przystąpienie do Programu Wielkopolska Odnowa Wsi. J</li> <li>4. Przynależność gminy do LGD Krajna Złotowska szansą na pozyskanie środków zewnętrznych. B</li> <li>5. Współpraca z lokalnymi mediami, szansą na nagłośnienie lokalnych inicjatyw. B</li> <li>6. Publikacja zewnętrzna o walorach sołectwa (Esej o dziejach Lipki i okolic). B</li> </ol>	<ol style="list-style-type: none"> <li>1. Zły stan drogi powiatowej. S</li> <li>2. Chodnik przy drodze powiatowej wymagający naprawy. S</li> <li>3. Słaby dostęp do lekarzy specjalistów. J</li> <li>4. Migracja młodych ludzi za lepszym bytem. J</li> <li>5. Duży ruch na drodze powiatowej samochodów ciężarowych i maszyn rolniczych. J</li> <li>6. Duża biurokracja i konkurencja przy pozyskiwaniu środków zewnętrznych. B</li> </ol>

## 5. ANALIZA POTENCJAŁU ROZWOJOWEGO

Analiza potencjału rozwojowego ma na celu gruntowne przemyślenia nad charakterem i związkami przyczynowo - skutkowymi elementów wcześniej przeprowadzonych analiz. Ma ona pomóc znaleźć faktycznie najważniejsze cele ogólne, wspomagać równomierny, zrównoważony rozwój wsi/miejscowości, poprzez zastosowanie wszystkich sfer życia, które z nich były dotąd słabiej rozwijane, które wymagają szczególnej uwagi, na których można budować przyszłość wsi/miejscowości. Pomaga również doprecyzować sformułowania użyte we wcześniejszych analizach.

### Kategorie analizy potencjału rozwojowego ( 4 sfery/aspekty życia):

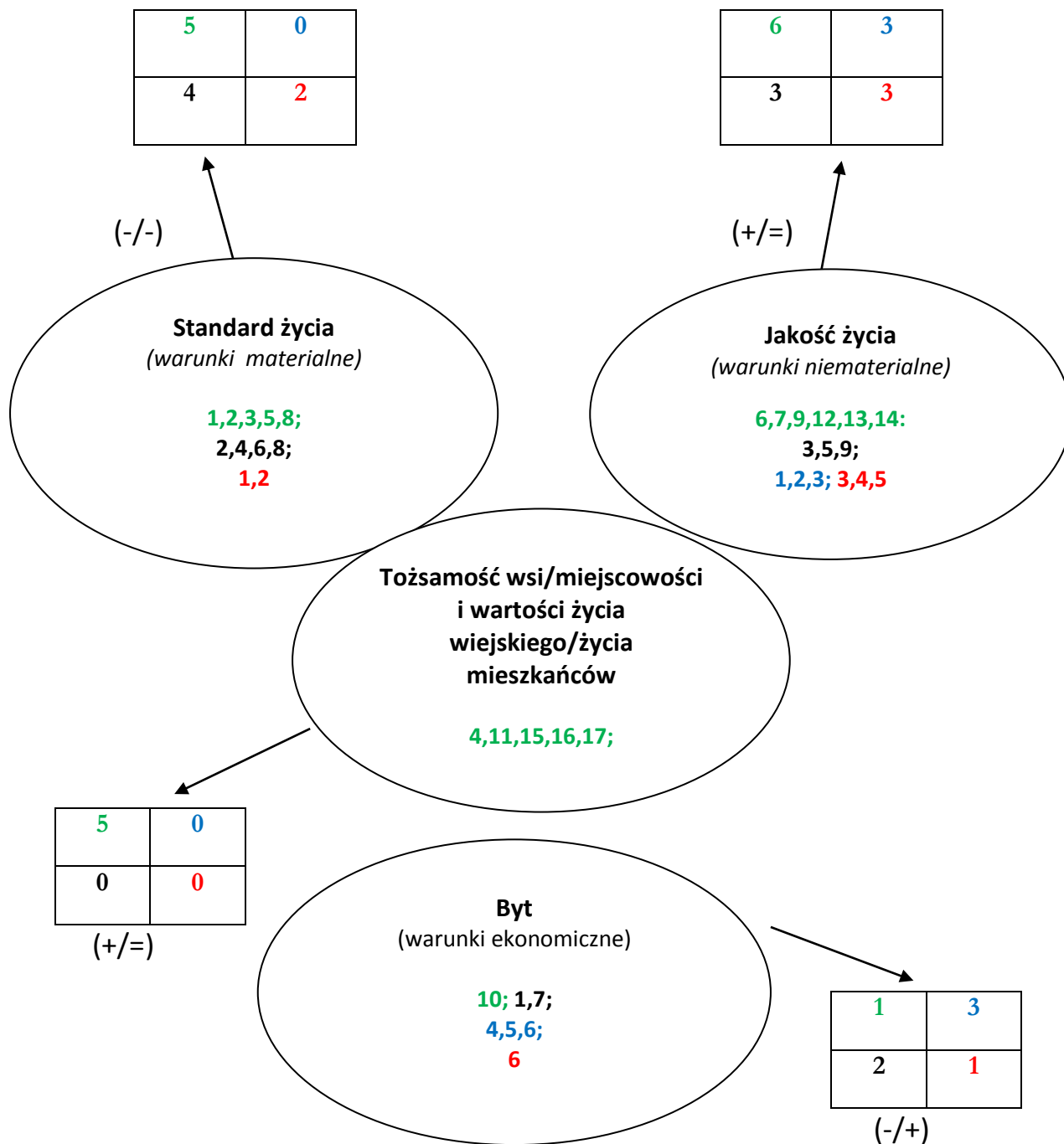
- **Standard życia:** stanowią czynniki materialne, infrastruktura techniczna i społeczna w przestrzeni publicznej (ilość, dostępność i stan), np.: drogi, chodniki, parkingi, oświetlenie uliczne, wodociąg, kanalizacja, sieć telefoniczna, dostęp do Internetu, świetlica, dom kultury, boisko, plac zabaw dla dzieci, przedszkole, szkoła, biblioteka, placówki usługowe, wyposażenie oraz stan posesji i budynków.
- **Jakość życia:** stanowią czynniki niematerialne – tworzą atmosferę między ludźmi np.: relacje sąsiedzkie, współpraca sąsiedzka, życzliwość, akceptacja postaw aktywnych, poczucie współuczestnictwa i współtworzenia, możliwość samorealizacji, oferta kulturalna, edukacyjna, wypoczynku i rekreacji oraz życia społecznego, poziom samoorganizacji społecznej, poczucie bezpieczeństwa, zagrożenia, dostępność komunikacyjna, zaopatrzenie w towary i usługi, stan środowiska, poziom wykształcenia mieszkańców.

- **Byt:** oznacza możliwości ekonomiczne mieszkańców, elementy wpływające na ich możliwości i źródła zarobkowania np.: rozstrzygnięcia planistyczne, wsparcie postaw przedsiębiorczych, zorganizowanie się przedsiębiorców i producentów rolnych, usługi i produkcja, produkty, możliwości pozyskiwania dochodu przez społeczność lokalną na cele publiczne, promocja.
- **Tożsamość wsi, wartości życia wiejskiego/życia mieszkańców:** to, jakość niemożliwa do uzyskania w dużym mieście, charakterystyczna dla małych społeczności tj.: kultura, tradycje, obyczaje, gwara, kultywowanie i rozwijanie poczucia wspólnoty, wzorce wychowawcze i więź międzypokoleniowa, uroczystości i rocznice, lokalny kult, pamięć o wybitnych mieszkańcach i wydarzeniach, lokalny, indywidualny styl osadnictwa i budownictwa, krajobraz kulturowy i przyrodniczy, charakterystyczne elementy architektury i urządzenia przestrzeni publicznej, lokalna kuchnia i potrawy.

Wynikiem analizy potencjału rozwojowego jest liczbowe określenie stosunku pozytywów (mocnych stron, zasobów i szans) do negatywów (słabych stron, braków, niedogodności i zagrożeń) w odniesieniu do każdego z czterech aspektów życia. Porównanie propozycji liczbowych ułatwia określenie, które ze sfer życia są świadomie rozwijane, a które traktowane „po macoszemu”, które sfery powinny ten rozwój wspierać.

## Analiza potencjału rozwojowego wsi

silne strony	szanse
słabe strony	zagrożenia



**Standard:** Obszar całościowo na minusie. Silne strony wraz z szansami do słabych stron i zagrożeń w stosunku 5/6. Analizując płaszczyznę z podziałem na obszar wewnętrzny i zewnętrzny ten pierwszy przedstawia się lepiej. Stosunek silnych stron do słabych dodatni 5/4, stosunek szans do zagrożeń na minusie 0/2. Największą bolączką mieszkańców sołectwa jest niewystarczająca infrastruktura społeczno-kulturalno-rekreacyjna, wymagająca uzupełnienia, doposażenia i modernizacji. Największym problemem w tym obszarze są niewystarczające fundusze, a szansą na jego rozwój środki zewnętrzne.

**Jakość:** Obszar całościowo dodatni. Stosunek silnych stron wraz z szansami do słabych stron i zagrożeń 9/6. Analizując płaszczyznę z podziałem na obszar wewnętrzny i zewnętrzny ten pierwszy przedstawia się lepiej. Wewnętrznie płaszczyzna dodatnia, w stosunku silnych stron do słabych 6/3, zewnętrznie szanse do zagrożeń obojętne w stosunku 3/3. Zaleca się rozwój i zacieśnianie relacji sąsiedzkich, integrację oraz aktywizację mieszkańców. Pomocą w rozwijaniu tego obszaru mogłoby być również wzmocnienie płaszczyzny standardu, poprzez rozbudowę i doposażenie infrastruktury integrującej.

**Byt:** Obszar całościowo na plusie. Silne strony wraz z szansami do słabych stron i zagrożeń w stosunku 4/3. W rozbiciu na płaszczyznę wewnętrzną i zewnętrzną ta druga przedstawia się lepiej. Wewnątrz obszar ujemny - silne strony do słabych w stosunku 1/2, zewnętrznie szanse do zagrożeń dodanie, w stosunku 3/1. Mieszkańcy czują potrzebę poprawy warunków bytowych. Sołectwo ma taką szansę, upatruje jej głównie w środkach zewnętrznych oraz promocji wsi. Zaleca się przede wszystkim wsparcie przy pozyskiwaniu i rozliczaniu środków zewnętrznych oraz propagowanie walorów sołectwa.

**Tożsamość:** Obszar całościowo na plus. Silne strony wraz z szansami do słabych stron i zagrożeń w stosunku 5/0. W rozbiciu na płaszczyznę wewnętrzną i zewnętrzną ta pierwsza przedstawia się lepiej. Silne strony do słabych dodatnie w stosunku 5/0. Zewnętrznie obszar obojętny, szanse do zagrożeń w stosunku 0/0. Mieszkańcy mają silne poczucie przynależności i tożsamości, opartej głównie na szczególnym dziedzictwie historycznym i przyrodniczym miejscowości oraz kultywowaniu tradycji religijnych i świeckich. Zaleca się wspieranie owego poczucia przynależności do wspólnoty, a także edukację w tym zakresie, w szczególności młodego pokolenia.

6. **WIZJA WSI/MIEJSCOWOŚCI:** wyobrażenie stanu docelowego wsi/miejscowości, oddaje zbiorowe marzenia i oczekiwania, co do przyszłości, jest realna, bazuje na atutach, nie abstrahuje od barier, wzmacnia czynniki wyróżniający, zawiera dźwignię rozwojową.

**Bługowo to piękna i urokliwa wieś  
położona wśród pól i łąk,  
do której prowadzi Aleja Dębowa.  
Mieszkańcom żyje się spokojnie i wygodnie  
dzięki rozwiniętej infrastrukturze technicznej.  
Sołectwo jest pełne ludzi aktywnych,  
kultywujących tradycje lokalne.**

**„Aleja Dębowa prowadzi do Bługowa”**



## 7. PROGRAM KRÓTKOTERMINOWY ODNOWY WSI **BLUGOWO** NA OKRES 24 m-c

Kluczowy problem	Odpowiedź	Propozycje projektu	Czy nas stać na realizację? (tak/nie)		Punktacja	Hierarchia
			Organizacyjnie	Finansowo		
Co nas najbardziej zintegruje	Wspólna organizacja imprez	Święto Wsi	tak	tak	3x3=9	III
Na czym nam najbardziej zależy	Doposażenie miejsca rekreacji	Zakup piłkochwyków oraz tyrolki	tak	nie	4x3=12	II
Co nam najbardziej przeszkadza?	Niewystarczająca integracja	Solecki rajd rowerowy	tak	tak	2x3=6	IV
Co najbardziej zmieni nasze życie?	Miejsce całorocznych spotkań dla mieszkańców	Budowa sali wiejskiej	tak	nie	5x3=15	I
Co nam przyjdzie najłatwiej?	Poprawa estetyki wsi	Sprzątanie sołectwa	tak	tak	1x3=3	V
Na realizację, jakiego projektu planujemy pozyskać środki zewnętrzne? Z jakich źródeł? <i>(Maksymalnie 3 propozycje uszeregowane według ważności)</i>		„Budowa Sali wiejskiej”; „Zakup piłkochwyków oraz tyrolki” – Pozyskanie środków z WOW 2020+				

SOLECKA STRATEGIA ROZWOJU – **BLUGOWO** wypracowana przez GOW  
na warsztatach w ramach programu UMWW - „Wielkopolska Odnowa Wsi 2020+”

## 8. PROGRAM DŁUGOTERMINOWY ODNOWY WSI - BŁUGOWO

Wizja wsi/miejscowości (hasłowa): „Aleja Dębowa prowadzi do Bługowa”

I. Plan rozwoju			II. Program rozwoju
1. CELE  Co trzeba osiągnąć, aby urzeczywistnić wizję naszej wsi/miejscowości?	2. Co nam pomoże osiągnąć cele? (zasoby, silne strony, szanse)	3. Co nam może przeszkodzić? (słabe strony, zagrożenia)	Projekty przedsięwzięcia jakie wykonamy
	<b>ZASOBY</b> których użyjemy  <b>ATUTY</b> silne strony i szanse jakie wykorzystamy	<b>BARIERY</b> słabe strony, jakie wyeliminujemy, zagrożenia, jakich unikniemy	
<b>A. TOŻSAMOŚĆ WSI/MIEJSOWOŚCI I WARTOŚCI ŻYCIA WIEJSKIEGO/MIESZKAŃCÓW</b>			
1. Budowanie poczucia wspólnoty i kultywowanie tradycji	Mieszkańcy kultywujący obrzędy świeckie i religijne, fundusz sołecki, GOW, Rada sołecka, współpraca z gminą, parafią w Lipce, mieszkańcy dysponujący dokumentacją fotograficzną	Brak KGW, niewystarczająca integracja, niewystarczające fundusze	1.1 Świątce potraw wielkanocnych 1.2 Święto Wsi 1.3 Spotkanie przy ognisku z historią w tle 1.4 Wyjazd do miejsc kultu religijnego 1.5 Wystawa starej fotografii „Bługowo na przestrzeni lat”

SOŁECKA STRATEGIA ROZWOJU – **BŁUGOWO** wypracowana przez GOW  
na warsztatach w ramach programu UMWW – „Wielkopolska Odnowa Wsi 2020+”



			1.6 Wyplatanie wieńcy dożynkowych 1.7 Utworzenie KGW
<b>B. STANDARD ŻYCIA</b>			
1. Poprawa i rozwój infrastruktury społeczno-rekreacyjno-technicznej	Aktywni mieszkańcy, współpraca z gminą i powiatem, fundusz sołecki, możliwość pozyskania środków zewnętrznych, GOW	Niewystarczające środki, brak świetlicy wiejskiej, niewystarczający stan techniczny drogi powiatowej i chodnika wzdłuż wsi, niewystarczająco wyposażone boisko sportowe i „Plac pod Dębami”	1.1 Budowa świetlicy wiejskiej wraz z zapleczem kuchenneo-sanitarnym 1.2 Doposażenie boiska 1.3 Doposażenie terenu rekreacyjnego „Plac pod Dębami” 1.4 Remont drogi powiatowej od przejazdu kolejowego do rzeki (połączenia drogi gminnej z powiatową) 1.5 Wykonanie bieżących napraw chodnika wzdłuż drogi powiatowej 1.6 Zakup wyposażenia do świetlicy wiejskiej (AGD/RTV/krzesła stoły)

C.JAKOŚĆ ŻYCIA			
1. Zwiększenie integracji i zaangażowania mieszkańców	Dostępny teren, plac „Pod Dębami”, aktywni mieszkańcy, GOW, Rada sołecka, współpraca z gminą i ościennymi sołectwami, fundusz sołecki środki z Komisji Rozwiązywania Problemów Alkoholowych	Niesprzyjająca aura, niewystarczające środki finansowe, niewystarczający odzew na proponowaną ofertę	1.1 Mikołajki dla najmłodszych 1.2 Dzień Kobiet i Mężczyzn 1.3 Dzień Mamy i Taty 1.4 Dzień Dziecka 1.5 Spotkanie podożynkowe 1.5 Andrzejkki
2. Zwiększenie oferty rekreacyjno-sportowej wraz z poprawą estetyki wsi	Mieszkańcy propagujący aktywny tryb życia, współpraca z gminą, walory przyrodnicze sołectwa, plac rekreacyjny „Pod Dębami”, fundusz sołecki oraz środki z Komisji Rozwiązywania Problemów	Niewystarczająca oferta rekreacyjna w sołectwie, niewystarczające środki finansowe, niewystarczająca estetyka sołectwa	2.1 Rajd rowerowy 2.2 Nordic walking 2.3 Na sportowo Eko-Zdrowo 2.4 Warsztaty rękodzielnicze 2.5 Zajęcia ruchowe np. zdrowy kręgosłup/aerobik/

SOŁECKA STRATEGIA ROZWOJU – **BLUGOWO** wypracowana przez GOW  
na warsztatach w ramach programu UMWW – „Wielkopolska Odnowa Wsi 2020+”

	Alkoholowych, dostępny teren		2.6 Soleckie zawody gry w szachy 2.7 Wycieczki krajoznawcze 2.8 Sprzątanie wsi
<b>D. BYT</b>			
1. Promocja wsi i poprawa warunków bytowych mieszkańców	Aktywni mieszkańcy, dostęp do internetu, GOW, Rada Solecka, mieszkańcy zainteresowani poprawą warunków bytowych	Niewystarczające środki finansowe, brak gadżetów promujących sołectwo	1.1 Udział sołectwa w dożynkach gminnych 1.2 Bieżące wprowadzenie informacji o sołectwie na FB 1.3 Zakup gadżetów promujących sołectwo 1.4 Szkolenie z zakresu pozyskiwania środków zewnętrznych w ramach rozwoju i uruchamianiu działalności gospodarczej 1.5 Wyjazd na targi rolno-ogrodnicze w Minikowie 1.6 Zbiórka makulatury, surowców wtórnych zasilająca środki finansowe sołectwa

**PLAN DŁUGOTERMINOWY** zawiera opis planowanych zadań inwestycyjnych i przedsięwzięć aktywizujących społeczność lokalną w okresie 5 lat od dnia przyjęcia odnowy wsi/miejscowości, w kolejności wynikającej z przyjętych priorytetów rozwoju wsi/miejscowości. Plan ten powinien obejmować i wykorzystywać atuty oraz zasoby wsi/miejscowości eliminując bariery zewnętrzne i wewnętrzne.

Analiza potencjału, analiza SWOT, wizja, plan długo i krótkoterminowy (elementy strategii) należy sukcesywnie - w miarę potrzeb aktualizować, uzupełniać i rozszerzać. Wszelkie zmiany dokonywane w analizach skutkują automatycznie koniecznością wprowadzenia zmian w pozostałych elementach strategii.

*Plan ten jest ambitny,  
Trudny, my to wiemy.  
Lecz my też ambitni,  
Więc... zrealizujemy.  
Małymi kroczkami  
Tip topem do celu,  
Bo takim sposobem  
Dochodziło wielu.  
Mamy chęć, to podstawa.  
Wiemy jak i co.  
I jak w tej piosence:  
„Bo jak nie my, to kto?”*

Przedstawiciele Grupy Odnowy Wsi – Bługowo  
uczestniczący w przygotowaniu dokumentu:

1. Ewa Czarnotta
2. Edyta Polachowska
3. Katarzyna Kuszak

Moderatorzy odnowy wsi:

1. Ewa Jankowiak
2. Mirosława Woźniak



# SOŁECKA STRATEGIA ROZWOJU WSI CZYŻKOWO

w Gminie Lipka

na okres  
maj 2023 r. - maj 2028 r.



Dokument sporządzony przez przedstawicieli  
Grupy Odnowy Wsi:

*Jadwiga Bieńkowska*

*Joanna Romanek*

*Maria Smagowska*

*Monika Stofrowska*

z udziałem moderatorów:

*Ewa Jankowiak*

*Mirosława Woźniak*

**Maj 2023 rok**

*Nim zagłębisz się w lekturę  
Dokumentu oto tego  
Tych słów kilka wyjaśnienia  
Jak powstawał i dlaczego.*

*Jest to owoc ciężkiej pracy  
Wyciskającej siódme poty,  
Bo mieszkańcy onych wiosek  
Chętni byli do roboty.*

*Na warsztatach w maju  
Pracowali bez wytchnienia,  
Bowiem mają aspirację  
Wioski swojej ulepszenia.*

*Ta strategia to zaledwie  
Jeden krok do tego celu.  
Wszyscy mamy tu świadomość,  
Że tych kroków trzeba wielu.*

*Na początek przedstawimy  
Tej strategii zapis treści.  
Czyli to, z czego się składa  
I co w niej się mieści.*

*Przed szkoleniem  
odbyło się spotkanie,  
taka wizja lokalna-  
tak na rozruszanie.*

*A jeszcze przed wizją  
Zadanie domowe:  
Analiza zasobów-  
Czas pomęczyć głowę.*

*Dokument obszerny,  
Pojemność niemata,  
Więc koordynatora  
Pomoc się przydała.*

*Dzień pierwszy-dwie analizy:  
SWOT i potencjału.  
Przemiał wsi zasobów  
Dogłębnie ... pomału...*

*Na koniec dnia pierwszego  
Nasza wizja wsi:  
Czyli jaką by być miała,  
Jaką nam się śni.*

*Ostro już zmęczeni-  
Było trochę tego,  
Skończyliśmy, by wrócić  
Dnia już następnego.*

*A cóż to nam przyniósł  
Kolejny dzień nowy?  
Tego dnia dwa plany:  
długo i krótkoterminowy.*

*To chyba by było na tyle  
Co do zawartości.  
Jeszcze tylko załączniki,  
Te dopełnią całości.*

*Wśród nich Grupy Odnowy  
Tak jakby ocena...  
Kogoś z zewnątrz,  
więc dająca świeżego spojrzenia*



*Cóż niejeden mógłby spytać:  
Po co nam strategia owa?  
Mamy gminną, mamy POM-y  
Czy potrzebna jeszcze nowa?  
TAK! Gdyż ta będzie wyjątkowa!*

*Cóż w tej więc wyjątkowego?  
Czym ta będzie się różniła?  
Tę właściwie w 100%  
Grupa Odnowy Wsi stworzyła.*

*Ta z oddolnych inicjatyw.  
Ludzi, co tu zamieszkują.  
Odzwierciedla ich pragnienia,  
Co by chcieli i co czują.*

*Dodatkowym zaś czynnikiem,  
Który skłonił do pisania  
Był sam Urząd Marszałkowski,  
Pomógł on w podjęciu zdania.*

*Urząd kusi gminy  
moderatorami.  
Za ich udział dodatkowo  
obdarza punktami.*

**SPIS TREŚCI:**

	<b>STRONA</b>
1. <b>WPROWADZENIE</b>	6
2. <b>KARTA DIAGNOZY</b>	7
3. <b>ANALIZA ZASOBÓW</b>	12
4. <b>ANALIZA SWOT</b>	17
5. <b>ANALIZA POTENCJAŁU</b>	20
6. <b>WIZJA WSI/MIEJSCOWOŚCI</b>	24
7. <b>PROGRAM KRÓTKOTERMINOWY</b>	25
8. <b>PROGRAM DŁUGOTERMINOWY</b>	26



*Tablica informacyjna o sołectwie*

*SOLECKA STRATEGIA ROZWOJU – **CZYŻKOWO** wypracowana przez GOW na warsztatach w ramach programu UMWW - „Wielkopolska Odnowa Wsi 2020+”*

## 1. WPROWADZENIE

Niniejszy dokument powstał w wyniku prac zespołu osób członków Grupy Odnowy Wsi - **sołectwa Czyżkowo**, biorących udział w warsztatach w Urzędzie Gminy w Lipce, w ramach programu Urzędu Marszałkowskiego Województwa Wielkopolskiego - „Wielkopolska Odnowa Wsi 2020+”. Strategia określa drogę do wyznaczonego celu, jakim jest poprawa warunków życia w sołectwie. Służy jego rozwojowi poprzez uporządkowanie działań podejmowanych przez różne grupy społeczności lokalnej. Ma **charakter integracyjny** w stosunku do mieszkańców, organizacji pozarządowych oraz urzędu gminy.

W toku prac nad strategią rozwoju wsi zrealizowano następujące zadania:

- Przeprowadzono analizę zasobów, które uświadomiły grupie, co ma jej wieś, czym dysponuje i jakie znaczenie mają te dobra dla dalszego rozwoju społeczności.
- Przeprowadzono analizę SWOT dla wsi, która określa jej **mocne i słabe** strony, występujące **szanse i zagrożenia** dla jej rozwoju.
- Sformułowano **wizję** hasłową i opisową - opis stanu miejscowości i jej społeczności lokalnej, jaki chcemy osiągnąć.
- Zaproponowano listę kluczowych zadań do realizacji w horyzoncie: krótkoterminowym oraz długoterminowym. Oba plany prowadzą do urzeczywistnienia zawartej w strategii wizji, wskazują w jaki sposób i jakimi środkami będziemy starali się ją osiągnąć.



*Grupa Odnowy Wsi w czasie warsztatów opracowania Sołeckiej Strategii Rozwoju  
Urząd Gminy w Lipce w dniach 25-26.V.2023r.*

*SOLECKA STRATEGIA ROZWOJU – CZYŻKOWO wypracowana przez GOW  
na warsztatach w ramach programu UMWW - „Wielkopolska Odnowa Wsi 2020+”*

## 2. KARTA DIAGNOZY ZAAWANSOWANIA ODNOWY WSI wraz ze sprawozdaniem z wizji w terenie

Gmina: Lipka

Sołectwo: Czyżkowo

Liczba mieszkańców: 230 osób

Faza odnowy	Zakres działań	*	Rozwój organizacyjny	*	Sterowanie rozwojem	*
	brak działań		istnieje tylko rada sołecka/brak organizacji, brak wyodrębnionych jednostek samorządu pomocniczego w miejscowości		brak planowania działań w wymiarze całej wsi/miejscowości	
	działania fragment lub dotyczące wąskiej grupy		rozproszone działanie organizacji			
A Inicjalna	działania spontaniczne		zawiązana grupa odnowy wsi/miejscowości	x	opracowanie planu i programu odnowy dla całej wsi/miejscowości	
	porządkowanie wsi/miejscowości					
	projekty startowe (z programu krótkoterminowego)		podejmuje się kroki na rzecz skoordynowania działań organizacji we wsi/miejscowości		planowanie w krótkim horyzoncie czasowym	
	przekonywanie mieszkańców do idei odnowy wsi/miejscowości i integrowanie wokół pierwszych przedsięwzięć					

SOLECKA STRATEGIA ROZWOJU – **CZYŻKOWO** wypracowana przez GOW na warsztatach w ramach programu UMWW – „Wielkopolska Odnowa Wsi 2020+”

B Początkowa	różnorodne projekty (z programu długoterminowego) nastawione na usunięcie podstawowych barier i zaspokojenie głównych potrzeb	x	liczna grupa odnowy wsi/miejscowości (skupia przedstawicieli organizacji i instytucji)	systematyczne planowanie działań, (np. roczne plany rzeczowo-finansowe, kalendarze imprez)	
			zawiązane stowarzyszenie na rzecz rozwoju (odnowy) wsi/miejscowości	wykorzystywanie gminnych instrumentów wsparcia	x
	pobudzenie mieszkańców do odnowy własnych posesji		skoordynowane działanie organizacji obecnych we wsi/ w miejscowości	proste instrumenty komunikacji wewnętrznej	
C Zaawansowana	projekty jakościowo zmieniające kluczowe obszary życia oraz kształtujące strukturę wsi/miejscowości		„koalicja” organizacji i instytucji na rzecz odnowy wsi/ miejscowości	projektowanie działań (projekty)	x
				pozyskiwanie środków zewnętrznych	
	projekty wyróżniające wieś/miejscowość, kształtuje się centrum wiejskie/miejscowości		liczne stowarzyszenie odnowy wsi/ miejscowości	systematyczne planowanie rozwoju (aktualizowanie planu i programu odnowy wsi/miejscowości)	
	powszechne zaangażowanie mieszkańców w projekty publiczne		animacja aktywności poszczególnych grup mieszkańców	rozwinięta komunikacja wewnętrzna	
powszechna odnowa prywatnych posesji		promocja wsi/ miejscowości			

D Całościowa	lokalnie oraz regionalnie powiązane ze sobą projekty wywołujące efekt synergiczny (nacisk na tworzenie miejsc pracy)		Stowarzyszenie odnowy wsi/miejscowości instytucją rozwoju lokalnego (Centrum Aktywności Lokalnej), rozwój wsi/miejscowości oparty na aktywności kluczowych grup mieszkańców (rolników, przedsiębiorców, młodzieży, kobiet) i stowarzyszeń		kompleksowe i szczegółowe planowanie przestrzenne	
	uksztaltowane „centrum wiejskie”/centrum miejscowości				powszechny udział grup mieszkańców w strategicznym planowaniu rozwoju	
	świadome kształtowanie czynników rozwoju (np. wykorzystania odnawialnych energii)				rozwinięta promocja oraz komunikacja z otoczeniem	
	projekty kreujące „wieś/miejscowość tematyczną”				instrumenty wsparcia działań prywatnych	
	dostosowanie projektów prywatnych do programu odnowy wsi/miejscowości					

Wstaw X gdy spełnia warunek

SOLECKA STRATEGIA ROZWOJU – **CZYŻKOWO** wypracowana przez GOW na warsztatach w ramach programu UMWW – „Wielkopolska Odnowa Wsi 2020+”

## Sprawozdanie z wizji w terenie

Wizję lokalną przeprowadzono w sołectwie Czyżkowo dnia 24.05.2023r.

Uczestnicy: Sołtys i Lider GOW – Maria Smagowska

**Czyżkowo** - sołectwo położone w województwie wielkopolskim, w powiecie zlotowskim, w gminie Lipka, liczące 230 mieszkańców. Główny szlak komunikacyjny we wsi to droga powiatowa o nawierzchni bitumicznej, z infrastrukturą okołodrogową (oświetlona, z chodnikiem po jednej stronie). Od głównej arterii odchodzi kilka dróg gminnych, utwardzonych tłuczniowo, pozbawionych infrastruktury okołodrogowej. Zabudowę w sołectwie stanowią domki jednorodzinne i zabudowania gospodarskie usytuowane częściowo w zwartej, częściowo rozproszonej formie, wzdłuż wielu dróg. Typ wsi wielodrożnica. Swoistym centrum kulturalnym miejscowości jest świetlica wiejska – miejsce integracji mieszkańców. W niedalekiej odległości zagospodarowane miejsce do spotkań pod chmurką z placem zabaw i boiskiem. W zasobach wsi znajdziemy również kościół i przydrożny krzyż. Czyżkowo jest malowniczo położone na obszarze Natura 2000 – otoczone lasami, polami i ciekami wodnymi. Występuje tu bogata flora i fauna, w tym gatunki chronione. Miejscowość jest w 100% zwodociągowana, brakuje kanalizacji sanitarnej. Odczuwalny jest brak sklepu spożywczego, funkcjonuje jedynie handel obwoźny pieczywa. We wsi działają niesformalizowana Grupa Odnowy Wsi oraz KGW. Czyżkowo korzysta z funduszu sołectkiego i wsparcia gminy, poprzez którą pozyskuje środki zewnętrzne.

Z przeprowadzonej wizji w terenie sporządzono dokumentację fotograficzną (plyta CD).

*Data: 24.05.2023r.*

*Sporządziły: Ewa Jankowiak, Mirosława Woźniak*

SOLECKA STRATEGIA ROZWOJU – **CZYŻKOWO** wypracowana przez GOW  
na warsztatach w ramach programu UMWW – „Wielkopolska Odnowa Wsi 2020+”



Architektura sołectwa



Kościół pw. Św. Faustyny



Oznakowane szlaki rowerowe



Świetlica wiejska



Miejsce rekreacji



### 3. ANALIZA ZASOBÓW

Analiza zasobów służy uświadomieniu sobie, co mamy i określeniu, jakie znaczenie mają te dobra dla dalszego rozwoju wsi/miejscowości. Wynikiem analizy zasobów jest spis dóbr materialnych i niematerialnych będących w posiadaniu społeczności lokalnej, które mogą być wykorzystane obecnie, bądź w przyszłości w realizacji przedsięwzięć odnowy wsi. Analiza zasobów przeprowadzona jest wg ujednoliconego schematu. Znaczenie każdego z zasobów podlega ocenie, która wykorzystywana jest w dalszych analizach.

ANALIZA ZASOBÓW – CZĘŚĆ I				
RODZAJ ZASOBU *	Opis ( <i>nazwanie</i> ) zasobu jakim wieś dysponuje	Znaczenie zasobu (odpowiednio <i>wstaw X</i> )		
		Małe	Duże	Wyróżniające
<b>PRZYRODNICZY</b>				
walory krajobrazu, rzeźby terenu	Teren nizinny		X	
stan środowiska	Środowisko czyste bez zanieczyszczeń		X	
walory klimatu	Klimat umiarkowany		X	
walory szaty roślinnej	Lasy bogate w runo leśne (grzyby, jagody)		X	
cenne przyrodniczo obszary lub obiekty	Natura 2000			X
świat zwierzęcy (ostoje, siedliska)	Bobry, daniele, bociany w tym czarny		X	
wody powierzchniowe (cieki, rzeki, stawy)	Łobżonka, stawy - prywatne		X	
wody podziemne				
gleby	Słabe od IV-VI klasy		X	
kopaliny	Żwirownie		X	
walory geotechniczne				
<b>KULTUROWY</b>				
walory architektury	Domy mieszkalne z 1920 r. (domy celne)			X
walory przestrzeni wiejskiej publicznej	Kościół, sala wiejska			X

walory przestrzeni wiejskiej prywatnej	Domy mieszkalne z 1920 r., domy jednorodzinne i zabudowania gospodarcze			<b>X</b>
zabytki i pamiątki historyczne	Dzwon		<b>X</b>	
osobliwości kulturowe				
miejsca, osoby i przedmioty kultu	Cmentarze, dwie kapliczki, przydrożny krzyż			<b>X</b>
święta, odpusty, pielgrzymki	Odpust Miłosierdzia Bożego, Boże Ciało, święcenie potraw wielkanocnych			<b>X</b>
tradycje, obrzędy, gwara	Religijne święta, Boże Ciało, święcenie potraw, Boże Narodzenie			<b>X</b>
legandy, podania i fakty historyczne				
przekazy literackie				
ważne postacie i przekazy historyczne				
specyficzne nazwy				
specyficzne potrawy	Pierogi z kapustą i grzybami		<b>X</b>	
dawne zawody				
zespoły artystyczne, twórcy				

## ANALIZA ZASOBÓW – CZĘŚĆ II

RODZAJ ZASOBU	Opis ( <i>nazwanie</i> ) zasobu jakim wieś dysponuje	Znaczenie zasobu ( <i>odpowiednio wstaw X</i> )		
		Małe	Duże	Wyróżniające
<b>OBIEKTY I TERENY</b>				
działki pod zabudowę mieszkaniową	Kilkanaście prywatnych	<b>X</b>		
działki pod domy letniskowe	Kilkanaście prywatnych	<b>X</b>		
działki pod zakłady usługowe i przemysł	Kilkanaście prywatnych	<b>X</b>		
pustostany mieszkaniowe				
pustostany poprzemysłowe				

tradycyjne nieużytkowane obiekty gospodarskie (stodoły, spichlerze, kuźnie, młyny, itp.)				
INFRASTRUKTURA SPOŁECZNA				
placze publicznych spotkań, festynów	Teren przy placu zabaw		X	
sale spotkań, świetlice, kluby	Sala wiejska		X	
miejsca uprawiania sportu	Plac zabaw, boisko		X	
miejsca rekreacji	Boisko, plac zabaw		X	
ścieżki rowerowe, szlaki turystyczne	Czerwony szlak rowerowy, szlak konny		X	
szkoły	Brak. SP w Lipce		X	
przedszkola	Najbliższe w Lipce		X	
biblioteki				
placówki opieki społecznej				
placówki służby zdrowia	Ośrodek najbliższy w Lipce, szpital w Złotowie		X	
INFRASTRUKTURA TECHNICZNA				
wodociąg, kanalizacja	Wodociąg 100%, kanalizacji brak		X	
drogi (nawierzchnia, oznakowanie oświetlenie)	Bitumiczne i utwardzone tłuczniem, oświetlenie przy drodze głównej	X		
chodniki, parkingi	Chodnik jednostronny w centrum wsi, parking przy kaplicy i sali wiejskiej		X	
sieć telefoniczna i dostępność Internetu	Internet radiowy. Bardzo słaby zasięg		X	
telefonii komórkowa	Bardzo słaby zasięg		X	
Internet szerokopasmowy				
transport publiczny:	a) PKP Lipka		X	
a) kolej (przystanki)	b) 3 przystanki	X		
b) autobus (przystanki)				
inne				

ANALIZA ZASOBÓW – CZĘŚĆ III				
RODZAJ ZASOBU	Opis (nazwanie) zasobu jakim wieś dysponuje	Znaczenie zasobu (odpowiednio wstaw X)		
		Małe	Duże	Wyróżniające
<b>GOSPODARKA, ROLNICTWO</b>				
miejsca pracy (gdzie, ile?)	W rolnictwie pracuje około 20% mieszkańców, Zakład Usług Leśnych – około 20 osób. Pozostała część mieszkańców znajduje zatrudnienie w okolicznych miejscowościach	<b>X</b>		
znane firmy produkcyjne i zakłady usługowe i ich produkty				
gastronomia				
miejsca noclegowe				
gospodarstwa rolne	Kilka średniej wielkości		<b>X</b>	
uprawy hodowle	Zboża, bydło opasowe		<b>X</b>	
możliwe do wykorzystania odpady produkcyjne	Obornik	<b>X</b>		
zasoby odnawialnych energii	Kilka prywatnych	<b>X</b>		
<b>ŚRODKI FINANSOWE I POZYSKIWANIE FUNDUSZY</b>				
środki udostępniane przez gminę i/lub powiat	Fundusz sołecki, środki dla NGO, z ARiMR		<b>X</b>	
środki wypracowywane	KGW - Jarmarki, festyny, targi		<b>X</b>	
<b>MIESZKAŃCY (KAPITAŁ SPOŁECZNY I LUDZKI)</b>				
autorytety i znane postacie we wsi	Sołtys		<b>X</b>	
krajanie znani w regionie, w kraju i zagranicą				
osoby o specyficznej lub ważnej dla wiedzy i umiejętnościach, m.in. studenci	Panie z KGW o zdolnościach kulinarnych		<b>X</b>	

przedsiębiorcy, sponsorzy	Radomski - żwirownia, ZAB, ZUL		<b>x</b>	
osoby z dostępem do Internetu i umiejętnościach informatycznych	Większość mieszkańców		<b>x</b>	
pracownicy nauki				
związki i stowarzyszenia	KGW, Grupa Odnowy Wsi		<b>x</b>	
kontakty zewnętrzne (np. z mediami)	Z Gminą, Powiatem, ościennymi sołectwami, Nadleśnictwem Lipka		<b>x</b>	
współpraca zagraniczna i krajowa				
<b>INFORMACJE DOSTĘNE O WSI</b>				
publikatory, lokalna prasa	Aktualności Lokalne, Halo Lipka!		<b>x</b>	
książki, przewodniki				
strony www	Strona www gminy	<b>x</b>		

**ZASOBY** – wszelkie elementy materialne i niematerialne wsi i związanego z nią obszaru, które mogą być wykorzystane obecne  bądź w przyszłości w realizacji publicznych bądź prywatnych przedsięwzięć odnowy wsi. Zwrócić uwagę na elementy specyficzne i rzadkie (wyróżniające wieś). *Opracowanie: Ryszard Wilczyński*

#### 4. ANALIZA SWOT

Analiza SWOT (SWOT – skrót od angielskich słów odpowiadającym silnym i słabym stronom, szansom i zagrożeniom) służy przeanalizowaniu sytuacji obecnej, a także najbliższej przewidywalnej przyszłości pod kątem tego, czym dysponujemy, czego nam brakuje, co nam może pomóc, a czego powinniśmy starać się uniknąć, – aby nam nie szkodziło. Wynikiem analizy jest zestawienie atutów (mocne strony), braków (słabe strony), szans i zagrożeń. Pomaga to planować działania, zaspokajając potrzeby, wypełniać braki w sposób realny, w oparciu o zasoby, wykorzystując szanse i wkalkulowując ryzyko zagrożeń lub eliminując je.

<p style="text-align: center;"><b>SILNE STRONY</b> (atuty wewnętrzne)</p>	<p style="text-align: center;"><b>SŁABE STRONY</b> (słabości wewnętrzne)</p>
<ol style="list-style-type: none"> <li>1. Czyste środowisko bez zanieczyszczeń przemysłowych. J</li> <li>2. Lasy bogate w runo leśne. J</li> <li>3. Obszar Natura 2000. T</li> <li>4. Występowanie zwierząt gatunków chronionych. T</li> <li>5. Kościół pw. Św. Faustyny i przydrożne krzyże, kapliczki. T</li> <li>6. Kultywowanie przez mieszkańców obrzędów religijnych i świeckich. T</li> <li>7. Miejskowy specjal pierogi z kapustą i grzybami. T</li> <li>8. Działki prywatne pod zabudowę mieszkalną. B</li> <li>9. Sala wiejska wraz z zagospodarowanym terenem. S</li> <li>10. Prężnie działające KGW i Grupa Odnowy Wsi. T</li> </ol>	<ol style="list-style-type: none"> <li>1. Zły stan drogi dojazdowej oraz brak utwardzonych dróg w samej miejscowości. S</li> <li>2. Mała ilość pracy na terenie sołectwa. B</li> <li>3. Duże odległości między zabudowaniami (kolonie). J</li> <li>4. Niewystarczające wykorzystanie walorów turystycznych. J</li> <li>5. Słabej klasy gleby. B</li> <li>6. Niewystarczający zasięg telefonii komórkowej i internetu z uwagi na ukształtowanie terenu. J</li> <li>7. Uciążliwości związane z pracą żwirowni. J</li> <li>8. Brak kanalizacji sanitarnej. S</li> <li>9. Brak strony na portalu społecznościowym. B</li> </ol>

<p>11. Dostęp do naturalnej i ekologicznej żywności prosto od rolników. J</p> <p>12. Uchwalony fundusz sołecki. B</p> <p>13. Cenny zabytkowy dzwon. T</p> <p>14. Lokalny przedsiębiorca - ZUL dający zatrudnienie. B</p> <p>15. Utworzona grupa na messenger. B</p>	<p>10. Brak sklepu z niezbędnymi artykułami spożywczo-przemysłowymi. J</p> <p>11. Starzejąca się populacja sołectwa. J</p>
<p style="text-align: center;"><b>SZANSE</b> (okazje zewnętrzne płynące z otoczenia)</p>	<p style="text-align: center;"><b>ZAGROŻENIA</b> (zagrożenie płynące z otoczenia)</p>
<ol style="list-style-type: none"> <li>1. Coraz większe zainteresowanie agroturystyką. B</li> <li>2. Perspektywa czystego i ekologicznego życia w wiejskim siedlisku. J</li> <li>3. Rozwój turystyki aktywnej i przyrodniczej. J</li> <li>4. Szlaki konne i rowerowe przebiegające przez miejscowość. J</li> <li>5. Współpraca z gminą, powiatem, ościennymi sołectwami i nadleśnictwem. J</li> <li>6. Okoliczne miejscowości szansą na znalezienie pracy. B</li> <li>7. Możliwość pozyskania środków zewnętrznych na rozwój przedsiębiorczości. B</li> </ol>	<ol style="list-style-type: none"> <li>1. Anomalie pogodowe powodujące szkody w gospodarstwach rolnych i domowych. B</li> <li>2. Duża odległość od szkół publicznych oraz ośrodka podstawowej opieki medycznej. J</li> <li>3. Migracja młodego pokolenia w celach zarobkowych do większych aglomeracji miejskich. J</li> <li>4. Niewystarczająca komunikacja transportu publicznego. J</li> <li>5. Występowanie suszy- niski poziom rzek. J</li> <li>6. Utrudniona procedura formalno-prawna przy pozyskiwaniu środków zewnętrznych. B</li> </ol>

- |  |  |
|--|--|
| <p>8. Członkostwo Gminy Lipka<br/>w stowarzyszeniu LGD Krajna<br/>Złotowska. B</p> <p>9. Lokalna prasa szansą na promocję<br/>oddolnych inicjatyw. B</p> |  |
|--|--|



## 5. ANALIZA POTENCJAŁU ROZWOJOWEGO

Analiza potencjału rozwojowego ma na celu gruntowne przemyślenia nad charakterem i związkami przyczynowo - skutkowymi elementów wcześniej przeprowadzonych analiz. Ma ona pomóc znaleźć faktycznie najważniejsze cele ogólne, wspomagać równomierny, zrównoważony rozwój wsi/miejscowości, poprzez zastosowanie wszystkich sfer życia, które z nich były dotąd słabiej rozwijane, które wymagają szczególnej uwagi, na których można budować przyszłość wsi/miejscowości. Pomaga również doprecyzować sformułowania użyte we wcześniejszych analizach.

### Kategorie analizy potencjału rozwojowego ( 4 sfery/aspekty życia):

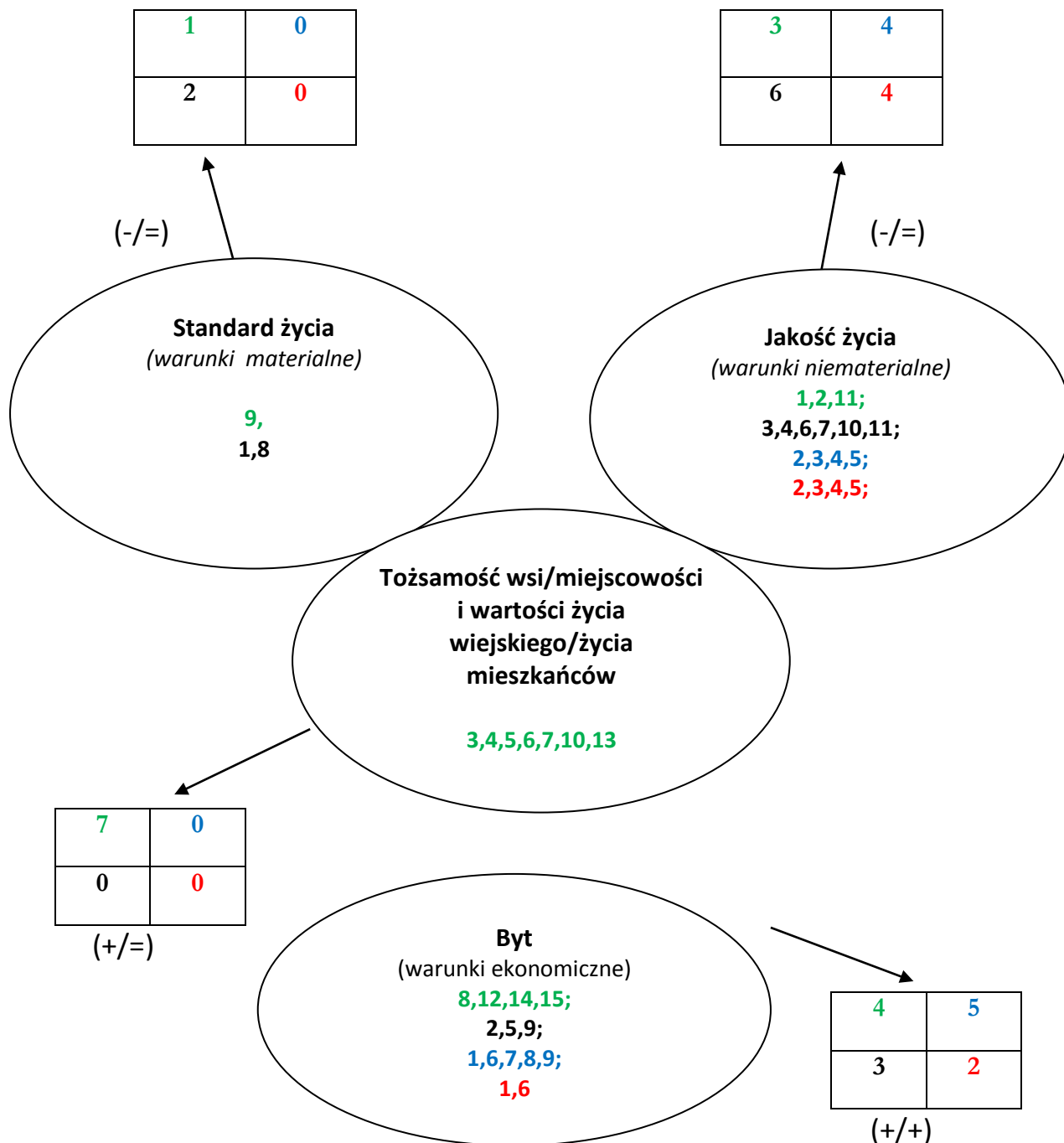
- **Standard życia:** stanowią czynniki materialne, infrastruktura techniczna i społeczna w przestrzeni publicznej (ilość, dostępność i stan), np.: drogi, chodniki, parkingi, oświetlenie uliczne, wodociąg, kanalizacja, sieć telefoniczna, dostęp do Internetu, świetlica, dom kultury, boisko, plac zabaw dla dzieci, przedszkole, szkoła, biblioteka, placówki usługowe, wyposażenie oraz stan posesji i budynków.
- **Jakość życia:** stanowią czynniki niematerialne – tworzą atmosferę między ludźmi np.: relacje sąsiedzkie, współpraca sąsiedzka, życzliwość, akceptacja postaw aktywnych, poczucie współuczestnictwa i współtworzenia, możliwość samorealizacji, oferta kulturalna, edukacyjna, wypoczynku i rekreacji oraz życia społecznego, poziom samoorganizacji społecznej, poczucie bezpieczeństwa, zagrożenia, dostępność komunikacyjna, zaopatrzenie w towary i usługi, stan środowiska, poziom wykształcenia mieszkańców.

- **Byt:** oznacza możliwości ekonomiczne mieszkańców, elementy wpływające na ich możliwości i źródła zarobkowania np.: rozstrzygnięcia planistyczne, wsparcie postaw przedsiębiorczych, zorganizowanie się przedsiębiorców i producentów rolnych, usługi i produkcja, produkty, możliwości pozyskiwania dochodu przez społeczność lokalną na cele publiczne, promocja.
- **Tożsamość wsi, wartości życia wiejskiego/życia mieszkańców:** to, jakość niemożliwa do uzyskania w dużym mieście, charakterystyczna dla małych społeczności tj.: kultura, tradycje, obyczaje, gwara, kultywowanie i rozwijanie poczucia wspólnoty, wzorce wychowawcze i więź międzypokoleniowa, uroczystości i rocznice, lokalny kult, pamięć o wybitnych mieszkańcach i wydarzeniach, lokalny, indywidualny styl osadnictwa i budownictwa, krajobraz kulturowy i przyrodniczy, charakterystyczne elementy architektury i urządzenia przestrzeni publicznej, lokalna kuchnia i potrawy.

Wynikiem analizy potencjału rozwojowego jest liczbowe określenie stosunku pozytywów (mocnych stron, zasobów i szans) do negatywów (słabych stron, braków, niedogodności i zagrożeń) w odniesieniu do każdego z czterech aspektów życia. Porównanie propozycji liczbowych ułatwia określenie, które ze sfer życia są świadomie rozwijane, a które traktowane „po macoszemu”, które sfery powinny ten rozwój wspierać.

## Analiza potencjału rozwojowego wsi

silne strony	szanse
słabe strony	zagrożenia



**Standard:** Obszar całościowo na minusie. Silne strony wraz z szansami do słabych stron i zagrożeń w stosunku 1/2. Analizując płaszczyznę z podziałem na obszar wewnętrzny i zewnętrzny ten pierwszy przedstawia się lepiej. Stosunek silnych stron do słabych ujemny 1/2, stosunek szans do zagrożeń obojętny 0/0. Największą bolączką mieszkańców sołectwa jest niewystarczająca infrastruktura społeczno-kulturalno-rekreacyjna, wymagająca uzupełnienia, doposażenia i modernizacji. Największym problemem w tym obszarze są niewystarczające fundusze, a szansą na jego rozwój środki zewnętrzne.

**Jakość:** Obszar całościowo ujemny. Stosunek silnych stron wraz z szansami do słabych stron i zagrożeń 7/10. Analizując płaszczyznę z podziałem na obszar wewnętrzny i zewnętrzny ten drugi przedstawia się lepiej. Wewnętrznie płaszczyzna ujemna w stosunku silnych stron do słabych 3/6, zewnętrznie szanse do zagrożeń obojętne, w stosunku 4/4. Zaleca się rozwój i zacieśnianie relacji sąsiedzkich, integrację oraz aktywizację mieszkańców. Pomocą w rozwijaniu tego obszaru mogłoby być również wzmocnienie płaszczyzny standardu, poprzez rozbudowę i doposażenie infrastruktury integrującej.

**Byt:** Obszar całościowo na plusie. Silne strony wraz z szansami do słabych stron i zagrożeń w stosunku 9/5. W rozbiciu na płaszczyznę wewnętrzną i zewnętrzną tendencja podobna. Wewnątrz obszar dodatni - silne strony do słabych w stosunku 4/3, zewnętrznie szanse do zagrożeń także na plus w stosunku 5/2. Mieszkańcy czują potrzebę poprawy warunków bytowych. Sołectwo ma taką szansę, upatruje jej głównie w środkach zewnętrznych oraz rozwoju przedsiębiorczości. Zaleca się przede wszystkim wsparcie przy pozyskiwaniu i rozliczaniu środków zewnętrznych oraz promocję walorów sołectwa.

**Tożsamość:** Obszar całościowo na plus. Silne strony wraz z szansami do słabych stron i zagrożeń w stosunku 7/0. W rozbiciu na płaszczyznę wewnętrzną i zewnętrzną ta pierwsza przedstawia się lepiej. Silne strony do słabych dodatnie w stosunku 7/0. Zewnętrznie obszar obojętny, szanse do zagrożeń w stosunku 0/0. Mieszkańcy mają silne poczucie przynależności i tożsamości, opartej głównie na szczególnym dziedzictwie przyrodniczym miejscowości oraz kultywowaniu tradycji religijnych i świeckich. Zaleca się wspieranie owego poczucia przynależności do wspólnoty, a także edukację w tym zakresie, w szczególności młodego pokolenia, ocalając przed zapomnieniem.

6. **WIZJA WSI/MIEJSCOWOŚCI:** wyobrażenie stanu docelowego wsi/miejscowości, oddaje zbiorowe marzenia i oczekiwania, co do przyszłości, jest realna, bazuje na atutach, nie abstrahuje od barier, wzmacnia czynniki wyróżniający, zawiera dźwignię rozwojową.

Czyżkowo to czysta, bogata w malownicze krajobrazy miejscowość. Mieszkańcy są otwarci i chętni do działania. Wykorzystujemy bogactwo, które dała nam natura, by rozwijać przedsiębiorczość z poszanowaniem środowiska naturalnego. W Czyżkowie mieszka się spokojnie i dobrze rozwija zainteresowania.

**„Czyżkowo piękna kraina,  
tu szczęśliwie żyje każda rodzina.  
Bogactwo natury mamy  
i dobrze z niego korzystamy”**



## 7. PROGRAM KRÓTKOTERMINOWY ODNOWY WSI **CZYŻKOWO** NA OKRES 24 m-c

Kluczowy problem	Odpowiedź	Propozycje projektu	Czy na stać na realizację? (tak/nie)		Punktacja	Hierarchia
			Organizacyjnie	Finansowo		
Co nas najbardziej zintegruje	Wspólne spotkania integracyjne	Festyn Rodzinny	tak	nie	4x4=16	II
Na czym nam najbardziej zależy	Zacieśnianie więzi sąsiedzkich	Wieczerek integracyjny	tak	tak	3x4=12	III
Co nam najbardziej przeszkadza?	Niewystarczająca komunikacja	Utworzenie strony internetowej na FB i wprowadzanie bieżących informacji	tak	tak	2x4=8	IV
Co najbardziej zmieni nasze życie?	Zakup sprzętu na imprezy integracyjne	Zakup zamku dmuchanego i gier plenerowych dla dzieci	tak	nie	5x4=20	I
Co nam przyjdzie najłatwiej?	Poprawa estetyki wsi	Prace porządkowe na terenie sołectwa	tak	tak	1x4=4	V
Na realizację jakiego projektu planujemy pozyskać środki zewnętrzne? Z jakich źródeł? <i>(Maksymalnie 3 propozycje uszeregowane według ważności)</i>		„Zakup zamku dmuchanego i gier plenerowych dla dzieci”; „Festyn rodzinny” - Pozyskanie środków z Wielkopolskiej Odnowy Wsi 2020+				

SOLECKA STRATEGIA ROZWOJU – **CZYŻKOWO** wypracowana przez GOW na warsztatach w ramach programu UMWW – „Wielkopolska Odnowa Wsi 2020+”

## 8. PROGRAM DŁUGOTERMINOWY ODNOWY WSI - CZYŻKOWO

Wizja wsi/miejscowości (hasłowa): „**Czyżkowo piękna kraina, tu szczęśliwie żyje każda rodzina. Bogactwo natury mamy i dobrze z niego korzystamy**”

I. Plan rozwoju			II. Program rozwoju
1. CELE	2. Co nam pomoże osiągnąć cele? (zasoby, silne strony, szanse)	3. Co nam może przeszkodzić? (słabe strony, zagrożenia)	Projekty przedsięwzięcia jakie wykonamy
Co trzeba osiągnąć, aby urzeczywistnić wizję naszej wsi?/miejscowości?	ZASOBY których użyjemy	BARIERY	
	ATUTY silne strony i szanse jakie wykorzystamy	słabe strony, jakie wyeliminujemy, zagrożenia, jakich unikniemy	
<b>A. TOŻSAMOŚĆ WSI/MIEJSOWOŚCI I WARTOŚCI ŻYCIA WIEJSKIEGO/MIESZKAŃCÓW</b>			
1. Budowanie i podtrzymywanie tradycji lokalnych	Sala wiejska, zaangażowanie mieszkańców, KGW, Rada Parafialna, mieszkańcy kultywujący obrzędy świeckie i religijne	Niewystarczające fundusze, niewystarczające zaangażowanie mieszkańców	1.1 Dożynki 1.2 Mikołajki 1.3 Świecenie potraw 1.4 Wieczór wróżb Andrzejkowych 1.5 Organizacja pielgrzymki 1.6 Zagospodarowanie miejsc kultu religijnego

SOLECKA STRATEGIA ROZWOJU – **CZYŻKOWO** wypracowana przez GOW na warsztatach w ramach programu UMWW – „Wielkopolska Odnowa Wsi 2020+”

## B. STANDARD ŻYCIA

<p>1. Poprawa infrastruktury techniczno-społecznej, poprawa środowiska</p>	<p>Sala wiejska, aktywni mieszkańcy, fundusz sołecki, środki z UMWW, dostępny teren pod zabudowę, współpraca z gminą i powiatem</p>	<p>Niewystarczające fundusze, brak parkingu, drogi o niezadawalającym stanie technicznym, oświetlenie uliczne wymagające uzupełnienia, nieekonomiczne źródło ciepła w świetlicy wiejskiej</p>	<p>1.1 Doposażenie Sali wiejskiej w sprzęty AGD 1.2 Budowa parkingu na placu za kościołem 1.3 Zakup dmuchańców 1.4 Utwardzenie drogi powiatowej Czyżkowo-Kondradowo 1.5. Utwardzenie drogi do posesji 73 1.6 Uzupełnienie oświetlenia ulicznego o lampy solarno-wiatrowe 1.7 Wymiana ogrzewania sali wiejskiej na pompę ciepła 1.8 Montaż paneli fotowoltaicznych na sali wiejskiej 1.9 Podłączenie do sieci światłowodowej</p>
--	---	---	---

SOLECKA STRATEGIA ROZWOJU – **CZYŻKOWO** wypracowana przez GOW na warsztatach w ramach programu UMWW – „Wielkopolska Odnowa Wsi 2020+”



			<p>1.10 Zwiększenie dostępności sieci GSM</p> <p>1.11 Budowa przydomowych lub biologicznych oczyszczalni ścieków</p>
<b>C.JAKOŚĆ ŻYCIA</b>			
<p>1. Zwiększenie oferty skierowanej do mieszkańców sołectwa</p>	<p>Sala wiejska, plac zabaw, GOW, aktywni mieszkańcy, współpraca z gminą i sąsiednimi sołectwami</p>	<p>Brak animatorów, niewystarczający odzew na proponowaną ofertę, niesprzyjająca aura, niewystarczające fundusze</p>	<p>1.1 Dzień Dziecka</p> <p>1.2 Piknik Rodzinny</p> <p>1.3 Wieczorek integracyjny</p> <p>1.4 Dzień Kobiet</p> <p>1.5 Sylwester</p> <p>1.6 Organizacja kolonii letniej dla dzieci</p> <p>1.7 Organizacja warsztatów kulinarnych</p> <p>1.8 Organizacja wyjazdów do kina, teatru, opery itp.</p> <p>1.9 Sołeckie ognisko</p>

D. BYT			
1. Promocja wsi i poprawa warunków bytowych mieszkańców	Współpraca z gminą i powiatem, wzrost zainteresowania agroturystyką, dostęp do internetu, mieszkańcy zainteresowani poprawą warunków bytowych	Niewystarczająca promocja sołectwa, niewystarczające środki finansowe	1.1 Promocja regionalnych produktów 1.2 Zakup gadżetów promujących sołectwo 1.3 Bieżąca aktualizacja FB 1.4 Udział w dożynkach 1.5 Szkolenia z zakładania działalności gospodarczej 1.6 Szkolenia z pozyskiwania i rozliczania środków zewnętrznych

**PLAN DŁUGOTERMINOWY** zawiera opis planowanych zadań inwestycyjnych i przedsięwzięć aktywizujących społeczność lokalną w okresie 5 lat od dnia przyjęcia odnowy wsi/miejscowości, w kolejności wynikającej z przyjętych priorytetów rozwoju wsi/miejscowości. Plan ten powinien obejmować i wykorzystywać atuty oraz zasoby wsi/miejscowości eliminując bariery zewnętrzne i wewnętrzne.

Analiza potencjału, analiza SWOT, wizja, plan długo i krótkoterminowy (elementy strategii) należy sukcesywnie - w miarę potrzeb aktualizować, uzupełniać i rozszerzać. Wszelkie zmiany dokonywane w analizach skutkują automatycznie koniecznością wprowadzenia zmian w pozostałych elementach strategii.

*Plan ten jest ambitny,  
Trudny, my to wiemy.  
Lecz my też ambitni,  
Więc... zrealizujemy.  
Małymi kroczkami  
Tip topem do celu,  
Bo takim sposobem  
Dochodziło wielu.  
Mamy chęć, to podstawa.  
Wiemy jak i co.  
I jak w tej piosence:  
„Bo jak nie my, to kto?”*

Przedstawiciele Grupy Odnowy Wsi – Czyżkowo  
uczestniczący w przygotowaniu dokumentu:

1. Jadwiga Bieńkowska
2. Joanna Romanek
3. Maria Smagowska
4. Monika Stofrowska

Moderatorzy odnowy wsi:

1. Ewa Jankowiak
2. Mirosława Woźniak



# SOŁECKA STRATEGIA ROZWOJU WSI DEBRZNO WIEŚ

w Gminie Lipka

na okres  
maj 2023 r. - maj 2028 r.



Dokument sporządzony przez przedstawicieli  
Grupy Odnowy Wsi:

*Halina Łańcucka*

*Sławomir Najder*

*Marcin Woźniczka*

z udziałem moderatorów:

*Ewa Jankowiak*

*Mirostawa Woźniak*

**Maj 2023 rok**

*Nim zagłębisz się w lekturę  
Dokumentu oto tego  
Tych słów kilka wyjaśnienia  
Jak powstawał i dlaczego.*

*Jest to owoc ciężkiej pracy  
Wyciskającej siódme poty,  
Bo mieszkańcy onych wiosek  
Chętni byli do roboty.*

*Na warsztatach w maju  
Pracowali bez wytchnienia,  
Bowiem mają aspirację  
Wioski swojej ulepszenia.*

*Ta strategia to zaledwie  
Jeden krok do tego celu.  
Wszyscy mamy tu świadomość,  
Że tych kroków trzeba wielu.*

*Na początek przedstawimy  
Tej strategii zapis treści.  
Czyli to, z czego się składa  
I co w niej się mieści.*

*Przed szkoleniem  
odbyło się spotkanie,  
taka wizja lokalna-  
tak na rozruszanie.*

*A jeszcze przed wizją  
Zadanie domowe:  
Analiza zasobów-  
Czas pomęczyć głowę.*

*Dokument obszerny,  
Pojemność niemata,  
Więc koordynatora  
Pomoc się przydała.*

*Dzień pierwszy-dwie analizy:  
SWOT i potencjału.  
Przemiał wsi zasobów  
Dogłębnie ... pomatu...*

*Na koniec dnia pierwszego  
Nasza wizja wsi:  
Czyli jaką by być miała,  
Jaką nam się śni.*

*Ostro już zmęczeni-  
Było trochę tego,  
Skończyliśmy, by wrócić  
Dnia już następnego.*

*A cóż to nam przyniósł  
Kolejny dzień nowy?  
Tego dnia dwa plany:  
długo i krótkoterminowy.*

*To chyba by było na tyle  
Co do zawartości.  
Jeszcze tylko załączniki,  
Te dopełnią całości.*

*Wśród nich Grupy Odnowy  
Tak jakby ocena...  
Kogoś z zewnątrz,  
więc dająca świeżego spojrzenia*

*Cóż niejeden mógłby spytać:  
Po co nam strategia owa?  
Mamy gminną, mamy POM-y  
Czy potrzebna jeszcze nowa?  
TAK! Gdyż ta będzie wyjątkowa!*

*Cóż w tej więc wyjątkowego?  
Czym ta będzie się różniła?  
Tę właściwie w 100%  
Grupa Odnowy Wsi stworzyła.*

*Ta z oddolnych inicjatyw.  
Ludzi, co tu zamieszkują.  
Odzwierciedla ich pragnienia,  
Co by chcieli i co czują.*

*Dodatkowym zaś czynnikiem,  
Który skłonił do pisania  
Był sam Urząd Marszałkowski,  
Pomógł on w podjęciu zdania.*

*Urząd kusi gminy  
moderatorami.  
Za ich udział dodatkowo  
obdarza punktami.*



SPIS TREŚCI:

	STRONA
1. WPROWADZENIE	6
2. KARTA DIAGNOZY	7
3. ANALIZA ZASOBÓW	12
4. ANALIZA SWOT	18
5. ANALIZA POTENCJAŁU	20
6. WIZJA WSI/MIEJSCOWOŚCI	24
7. PROGRAM KRÓTKOTERMINOWY	25
8. PROGRAM DŁUGOTERMINOWY	26



*Tablica promująca walory sołectwa*

SOLECKA STRATEGIA ROZWOJU – **DEBRZNO WIEŚ** wypracowana przez GOW  
na warsztatach w ramach programu UMWW - „Wielkopolska Odnowa Wsi 2020+”

## 1. WPROWADZENIE

Niniejszy dokument powstał w wyniku prac zespołu osób członków Grupy Odnowy Wsi – **sołectwa Debrzno Wieś**, biorących udział w warsztatach w Urzędzie Gminy w Lipce, w ramach programu Urzędu Marszałkowskiego Województwa Wielkopolskiego - „Wielkopolska Odnowa Wsi 2020+”. Strategia określa drogę do wyznaczonego celu, jakim jest poprawa warunków życia w sołectwie. Służy jego rozwojowi poprzez uporządkowanie działań podejmowanych przez różne grupy społeczności lokalnej. Ma **charakter integracyjny** w stosunku do mieszkańców, organizacji pozarządowych oraz urzędu gminy.

W toku prac nad strategią rozwoju wsi zrealizowano następujące zadania:

- Przeprowadzono analizę zasobów, które uświadomiły grupie, co ma jej wieś, czym dysponuje i jakie znaczenie mają te dobra dla dalszego rozwoju społeczności.
- Przeprowadzono analizę SWOT dla wsi, która określa jej **mocne i słabe** strony, występujące **szanse i zagrożenia** dla jej rozwoju.
- Sformułowano **wizję** hasłową i opisową - opis stanu miejscowości i jej społeczności lokalnej, jaki chcemy osiągnąć.
- Zaproponowano listę kluczowych zadań do realizacji w horyzoncie: krótkoterminowym oraz długoterminowym. Oba plany prowadzą do urzeczywistnienia zawartej w strategii wizji, wskazują w jaki sposób i jakimi środkami będziemy starali się ją osiągnąć.



*Grupa Odnowy Wsi w czasie warsztatów opracowania Sołeckiej Strategii Rozwoju  
Urząd Gminy w Lipce w dniach 27-28.V.2023r.*

*SOLECKA STRATEGIA ROZWOJU – DEBRZNO WIEŚ wypracowana przez GOW  
na warsztatach w ramach programu UMWW - „Wielkopolska Odnowa Wsi 2020+”*

## 2. KARTA DIAGNOZY ZAAWANSOWANIA ODNOWY WSI wraz ze sprawozdaniem z wizji w terenie

Gmina: Lipka

Sołectwo: Debrzno Wieś

Liczba mieszkańców: 348 osoby

Faza odnowy	Zakres działań	*	Rozwój organizacyjny	*	Sterowanie rozwojem	*
	brak działań		istnieje tylko rada sołecka/brak organizacji, brak wyodrębnionych jednostek samorządu pomocniczego w miejscowości		brak planowania działań w wymiarze całej wsi/miejscowości	
	działania fragment. lub dotyczące wąskiej grupy		rozproszone działanie organizacji			
A Inicjalna	działania spontaniczne		zawiązana grupa odnowy wsi/miejscowości	x	opracowanie planu i programu odnowy dla całej wsi/miejscowości	
	porządkowanie wsi/miejscowości					
	projekty startowe (z programu krótkoterminowego)		podejmuje się kroki na rzecz skoordynowania działań organizacji we wsi/miejscowości	x	planowanie w krótkim horyzoncie czasowym	
	przekonywanie mieszkańców do idei odnowy wsi/miejscowości i integrowanie wokół pierwszych przedsięwzięć					

SOLECKA STRATEGIA ROZWOJU – **DEBRZNO WIEŚ** wypracowana przez GOW  
na warsztatach w ramach programu UMWW – „Wielkopolska Odnowa Wsi 2020+”

B Początkowa	różnorodne projekty (z programu długoterminowego) nastawione na usunięcie podstawowych barier i zaspokojenie głównych potrzeb	x	liczna grupa odnowy wsi/miejscowości (skupia przedstawicieli organizacji i instytucji)	systematyczne planowanie działań, (np. roczne plany rzeczowo-finansowe, kalendarze imprez)	
			zawiązane stowarzyszenie na rzecz rozwoju (odnowy) wsi/miejscowości	wykorzystywanie gminnych instrumentów wsparcia	x
	pobudzenie mieszkańców do odnowy własnych posesji	x	skoordynowane działanie organizacji obecnych we wsi/ w miejscowości	proste instrumenty komunikacji wewnętrznej	
C Zaawansowana	projekty jakościowo zmieniające kluczowe obszary życia oraz kształtujące strukturę wsi/miejscowości		„koalicja” organizacji i instytucji na rzecz odnowy wsi/ miejscowości	projektowanie działań (projekty)	x
				pozyskiwanie środków zewnętrznych	
	projekty wyróżniające wieś/miejscowość, kształtuje się centrum wiejskie/miejscowości		liczne stowarzyszenie odnowy wsi/ miejscowości	systematyczne planowanie rozwoju (aktualizowanie planu i programu odnowy wsi/miejscowości)	
	powszechne zaangażowanie mieszkańców w projekty publiczne		animacja aktywności poszczególnych grup mieszkańców	rozwinięta komunikacja wewnętrzna	
powszechna odnowa prywatnych posesji		promocja wsi/ miejscowości			

D Całościowa	lokalnie oraz regionalnie powiązane ze sobą projekty wywołujące efekt synergiczny (nacisk na tworzenie miejsc pracy)		Stowarzyszenie odnowy wsi/miejscowości instytucją rozwoju lokalnego (Centrum Aktywności Lokalnej), rozwój wsi/miejscowości oparty na aktywności kluczowych grup mieszkańców (rolników, przedsiębiorców, młodzieży, kobiet) i stowarzyszeń		kompleksowe i szczegółowe planowanie przestrzenne	
	uksztaltowane „centrum wiejskie”/centrum miejscowości				powszechny udział grup mieszkańców w strategicznym planowaniu rozwoju	
	świadome kształtowanie czynników rozwoju (np. wykorzystania odnawialnych energii)				rozwinięta promocja oraz komunikacja z otoczeniem	
	projekty kreujące „wieś/miejscowość tematyczną”				instrumenty wsparcia działań prywatnych	
	dostosowanie projektów prywatnych do programu odnowy wsi/miejscowości					

Wstaw X gdy spełnia warunek

## Sprawozdanie z wizji w terenie

Wizję lokalną przeprowadzono w sołectwie Debrzno Wieś dnia 24.05.2023r.

Uczestnicy: Sołtys i Lider GOW – Marcin Woźniczka, członek GOW – Halina Łańcucka

**Debrzno Wieś** - sołectwo położone w województwie wielkopolskim, w powiecie zlotowskim, w gminie Lipka, liczące 348 mieszkańców. Główny szlak komunikacyjny we wsi to droga wojewódzka nr 188, o nawierzchni asfaltowej, z infrastrukturą okołodrogową (oświetlona, z obustronnym chodnikiem). Od głównej arterii odchodzi kilka dróg powiatowych i gminnych, oświetlonych, utwardzonych bitumicznie i tłuczniowo. Zabudowę w sołectwie stanowią przede wszystkim domki jednorodzinne, usytuowane przy drodze wojewódzkiej w formie ulicówki oraz wzdłuż pozostałych dróg w większości zwartej, częściowo rozproszonej formie. Typ wsi wielodrożnica. Swoiste centrum kulturalne stanowi tu świetlica wiejska – miejsce integracji mieszkańców. W zasobach znajdziemy również plac rekreacyjny z wiatą i leżakami, miejscem na grilla i ognisko oraz plac zabaw. Debrzno Wieś posiada również zabytkowy kościół i 3 cmentarze. Sołectwo jest malowniczo położone na terenie parku krajobrazowego, otoczone lasami, polami, przecięte ciekim wodnym. Brakuje sklepu spożywczego. Miejscowość jest zwodociągowana i skanalizowana. Mieszkańcy mają dostęp do sieci światłowodowej. We wsi prężnie działają: niesformalizowana Grupa Odnowy Wsi oraz KGW. Sołectwo korzysta z funduszu sołectkiego i wsparcia gminy, poprzez którą pozyskuje środki zewnętrzne.

Z przeprowadzonej wizji w terenie sporządzono dokumentację fotograficzną (plyta CD).

*Data: 24.05.2023r.*

*Sporządziły: Ewa Jankowiak, Mirosława Woźniak*

SOLECKA STRATEGIA ROZWOJU – **DEBRZNO WIEŚ** wypracowana przez GOW  
na warsztatach w ramach programu UMWW – „Wielkopolska Odnowa Wsi 2020+”



### Architektura sołectwa



Kościół – miejsce kultu religijnego



Prywatny pałac z parkiem z XIX w.



Miejsce rekreacji



Świetlica wiejska

### 3. ANALIZA ZASOBÓW

Analiza zasobów służy uświadomieniu sobie, co mamy i określeniu, jakie znaczenie mają te dobra dla dalszego rozwoju wsi/miejscowości. Wynikiem analizy zasobów jest spis dóbr materialnych i niematerialnych będących w posiadaniu społeczności lokalnej, które mogą być wykorzystane obecnie, bądź w przyszłości w realizacji przedsięwzięć odnowy wsi. Analiza zasobów przeprowadzona jest wg ujednoliconego schematu. Znaczenie każdego z zasobów podlega ocenie, która wykorzystywana jest w dalszych analizach.

ANALIZA ZASOBÓW – CZĘŚĆ I				
RODZAJ ZASOBU *	Opis ( <i>nazwanie</i> ) zasobu jakim wieś dysponuje	Znaczenie zasobu (odpowiednio <i>wstaw X</i> )		
		Małe	Duże	Wyróżniające
<b>PRZYRODNICZY</b>				
walory krajobrazu, rzeźby terenu	Teren płaski, od północy wieś odcina ostre zbocze Doliny Debrzynki, od południa otoczone polami uprawnymi i nieczynnym lotniskiem		<b>X</b>	
stan środowiska	Środowisko czyste		<b>X</b>	
walory klimatu	Umiarkowany	<b>X</b>		
walory szaty roślinnej	Lasy, pola, łąki		<b>X</b>	
cenne przyrodniczo obszary lub obiekty	27,1 ha, park krajobrazowy z drugiej połowy XVIII wieku, przebudowany w drugiej połowie XIX wieku, występowanie rzadkiej roślinności			<b>X</b>
świat zwierzęcy (ostoje, siedliska)	Bóbr europejski, wydra, zalotka większa, biegacz skórzasty, kania ruda, kania czarna, bocian			<b>X</b>
wody powierzchniowe (cieki, rzeki, stawy)	Rzeka Debrzynka		<b>X</b>	



wody podziemne				
gleby	Klasa III i IV	<b>x</b>		
kopaliny				
walory geotechniczne				
<b>KULTUROWY</b>				
walory architektury	Zabudowa w formie ulicówki wzdłuż drogi wojewódzkiej numer 188	<b>x</b>		
walory przestrzeni wiejskiej publicznej	Kościół, sala wiejska		<b>x</b>	
walory przestrzeni wiejskiej prywatnej	Zabudowa mieszana, dużo budynków zabytkowych, w tym pałac		<b>x</b>	
zabytki i pamiątki historyczne	Kościół filialny p.w. Niepokalanego Poczęcia Najświętszej Marii Panny, murowany/kamienny, 1900-1901.  Cmentarz żydowski z XVIII wieku  Cmentarz katolicki, przykościelny – z XIX wieku  Cmentarz ewangelicko-augsburski z XIX wieku  Kuźnia-stelmacharnia, ob. stolarnia, murowana, koniec XIX. wieku, w zespole pałacowo-parkowo-folwarcznym  Stajnia wjazdowa, murowana, w zespole pałacowo-parkowo-folwarcznym			<b>x</b>
osobliwości kulturowe	Miejsce zamieszkania Augusta Cieszkowskiego słynnego polityka i pisarza			<b>x</b>
miejsca, osoby i przedmioty kultu	3 cmentarze, kościół			<b>x</b>

święta, odpusty, pielgrzymki	Odpust parafialny Matki Boskiej Niepokalanej			<b>X</b>
tradycje, obrzędy, gwara	Dożynki		<b>X</b>	
legends, podania i fakty historyczne	Siedziba generała Guderiana fakty i mity związane z wojennymi tajemnicami Debrzna Wsi		<b>X</b>	
przekazy literackie	Dzieje Lipki i okolic	<b>X</b>		
ważne postacie i przekazy historyczne	Wilkens zarządca pałacu			<b>X</b>
specyficzne nazwy	Dobrin - dawna nazwa Debrzna			<b>X</b>
specyficzne potrawy	Kultywowanie kuchni wielkopolskiej			<b>X</b>
dawne zawody				
zespoły artystyczne, twórcy				

## ANALIZA ZASOBÓW – CZĘŚĆ II

RODZAJ ZASOBU	Opis ( <i>nazwanie</i> ) zasobu jakim wieś dysponuje	Znaczenie zasobu (odpowiednio wstaw <b>X</b> )		
		Małe	Duże	Wyróżniające
<b>OBIEKTY I TERENY</b>				
działki pod zabudowę mieszkaniową				
działki pod domy letniskowe				
działki pod zakłady usługowe i przemysł	Teren po byłym lotnisku	<b>X</b>		
pustostany mieszkaniowe				
pustostany poprzemysłowe				
tradycyjne nieużytkowane obiekty gospodarskie (stodoły, spichlerze, kuźnie, młyny, itp.)	Garaż po byłym OSP	<b>X</b>		

INFRASTRUKTURA SPOŁECZNA				
placze publicznych spotkań, festynów	Przy świetlicy boisko, Zielony Zaulek – zagospodarowany plac po byłym stawku		X	
sale spotkań, świetlice, kluby	Świetlica wiejska		X	
miejsca uprawiania sportu	Boisko		X	
miejsca rekreacji	Jeziro (bez dojścia do linii brzegowej, Zielony Zaulek, boisko, plac zabaw		X	
ścieżki rowerowe, szlaki turystyczne	Ścieżka rowerowa z Debrzna Wsi do Lipki – w budowie		X	
szkoły	Brak. Dzieci dojeżdżają do SP w Lipce i Debrznie		X	
przedszkola	Brak. Najbliższe w Lipce i Debrznie		X	
biblioteki				
placówki opieki społecznej				
placówki służby zdrowia	Brak. Lekarz rodzinny w Lipce i Debrznie, szpital w Złotowie		X	
INFRASTRUKTURA TECHNICZNA				
wodociąg, kanalizacja	Wodociąg i kanalizacja jest w całej wsi		X	
drogi (nawierzchnia, oznakowanie oświetlenie)	Droga wojewódzka po remoncie, drogi gminne w dobrym stanie		X	
chodniki, parkingi	Chodnik w większości wsi		X	
sieć telefoniczna i dostępność Internetu	Dostępna sieć telefoniczna i internetowa w całym sołectwie		X	
telefonii komórkowa	Dobry zasięg wszystkich sieci		X	

Internet szerokopasmowy	Światłowód w całej wsi		<b>X</b>	
transport publiczny: a) kolej (przystanki) b) autobus (przystanki)	a) PKP Lipka		<b>X</b>	
	b) Przystanek szkolny		<b>X</b>	
inne				
<b>ANALIZA ZASOBÓW – CZĘŚĆ III</b>				
RODZAJ ZASOBU	Opis (nazwanie) zasobu jakim wieś dysponuje	Znaczenie zasobu (odpowiednio wstaw X)		
		Małe	Duże	Wyróżniające
<b>GOSPODARKA, ROLNICTWO</b>				
miejsca pracy (gdzie, ile?)	GR Dobrynka 40 miejsc pracy PU Dudek 15 miejsc pracy	<b>X</b>		
znane firmy produkcyjne i zakłady usługowe i ich produkty	Zakład budowlany Husak	<b>X</b>		
gastronomia				
miejsca noclegowe				
gospodarstwa rolne	Kilka gospodarstw rolnych , jedno ponad 100 ha i kilka mniejszych	<b>X</b>		
uprawy hodowle	Zboża, rzepak, ziemniaki, porzeczka, bydło opasowe, konie		<b>X</b>	
możliwe do wykorzystania odpady produkcyjne	Obornik	<b>X</b>		
zasoby odnawialnych energii	Fotowoltaika pompy ciepła na prywatnych posesjach	<b>X</b>		
<b>ŚRODKI FINANSOWE I POZYSKIWANIE FUNDUSZY</b>				
środki udostępniane przez gminę i/lub powiat	Fundusz Sołecki, Fundacja Biedronka, środki z powiatu, gminy, LGD		<b>X</b>	

środki wypracowywane	Przez KGW – jarmarki, targi, biesiady		<b>X</b>	
<b>MIESZKAŃCY (KAPITAŁ SPOŁECZNY I LUDZKI)</b>				
autorytety i znane postacie we wsi	Sołtys, były radny i wojskowy		<b>X</b>	
krajanie znani w regionie, w kraju i zagranicą	Begger Renata- posłanka Wilkens – dawny właściciel pałacu		<b>X</b>	
osoby o specyficznej lub ważnej dla wiedzy i umiejętnościach, m.in. studenci	Panie z KGW o zdolnościach kulinarnych i manualnych			<b>X</b>
przedsiębiorcy, sponsorzy				
osoby z dostępem do Internetu i umiejętnościami informatycznymi	Większość mieszkańców		<b>X</b>	
pracownicy nauki				
związki i stowarzyszenia	KGW, Grupa Odnowy Wsi		<b>X</b>	
kontakty zewnętrzne (np. z mediami)	Z lokalnymi mediami: Aktualności Lokalne, Halo Lipka!, TV Asta z Piły	<b>X</b>		
współpraca zagraniczna i krajowa	Z Bankiem Żywności, LGD, gminą powiatem, ościennymi sołectwami		<b>X</b>	
<b>INFORMACJE DOSTĘPNE O WSI</b>				
publikatory, lokalna prasa	Aktualności Lokalne, Halo Lipka!	<b>X</b>		
książki, przewodniki	Dzieje Lipki i okolic	<b>X</b>		
strony www	Portale społecznościowe, strona gminy		<b>X</b>	

**ZASOBY** – wszelkie elementy materialne i niematerialne wsi i związanego z nią obszaru, które mogą być wykorzystane obecne  bądź w przyszłości w realizacji publicznych bądź prywatnych przedsięwzięć odnowy wsi. Zwrócić uwagę na elementy specyficzne i rzadkie (wyróżniające wieś). *Opracowanie: Ryszard Wilczyński*

#### 4. ANALIZA SWOT

Analiza SWOT (SWOT – skrót od angielskich słów odpowiadającym silnym i słabym stronom, szansom i zagrożeniom) służy przeanalizowaniu sytuacji obecnej, a także najbliższej przewidywalnej przyszłości pod kątem tego, czym dysponujemy, czego nam brakuje, co nam może pomóc, a czego powinniśmy starać się uniknąć, – aby nam nie szkodziło. Wynikiem analizy jest zestawienie atutów (mocne strony), braków (słabe strony), szans i zagrożeń. Pomaga to planować działania, zaspokajając potrzeby, wypełniać braki w sposób realny, w oparciu o zasoby, wykorzystując szanse i wkalkulowując ryzyko zagrożeń lub eliminując je.

<p style="text-align: center;"><b>SILNE STRONY</b> (atuty wewnętrzne)</p>	<p style="text-align: center;"><b>SŁABE STRONY</b> (słabości wewnętrzne)</p>
<ol style="list-style-type: none"> <li>1. Czyste środowisko. J</li> <li>2. Piękne otoczenie sprzyjające rekreacji. J</li> <li>3. Park krajobrazowy. T</li> <li>4. Występowanie rzadkich gatunków zwierząt i roślinności. T</li> <li>5. Dolina rzeki Debrzynki. T</li> <li>6. Dobrej jakości gleba III i IV klasy. B</li> <li>7. Obiekty zabytkowe. T</li> <li>8. Zabytkowe cmentarze trzech wyznań (żydowski, ewangelicki, katolicki). T</li> <li>9. Miejsce pochodzenia słynnych ludzi. T</li> <li>10. Wojenne tajemnice Debrzna Wsi. T</li> <li>11. Kultywowanie kuchni wielkopolskiej. T</li> </ol>	<ol style="list-style-type: none"> <li>1. Drogi gminne wymagające utwardzenia. S</li> <li>2. Niewystarczające oświetlenie uliczne. S</li> <li>3. Brak klimatyzacji w świetlicy. S</li> <li>4. Brak wystarczającej ilości ławek przy placu zabaw. S</li> <li>5. Niewystarczająca ochrona zabytków oraz wykorzystania ich potencjału. T</li> <li>6. Niewystarczające wyposażenie boiska. S</li> <li>7. Brak miejsca odpoczynku wzdłuż drogi wojewódzkiej nr 188. S</li> <li>8. Brak dostępu do brzegu jeziora. J</li> <li>9. Mała ilość gruntów gminnych. B</li> <li>10. Brak miejsca na spacer-deptak. S</li> <li>11. Mała ilość miejsc pracy na terenie sołectwa. B</li> </ol>

<p>12. Kultywowanie obrzędów religijnych i świeckich. T</p> <p>13. Świetlica wiejska. S</p> <p>14. Boisko sportowe. S</p>	<p>12. Niewykorzystany potencjał Doliny Debrzynki – Punkt widokowy, ścieżka edukacyjna. S</p> <p>13. Brak siłowni zewnętrznej przy Zielonym Zaulku. S</p> <p>14. Niezagospodarowana skarpa przy wjeździe do województwa wielkopolskiego. S</p> <p>15. Niewykorzystany potencjał infrastruktury byłego lotniska. S</p>
<p style="text-align: center;"><b>SZANSE</b> (okazje zewnętrzne płynące z otoczenia)</p>	<p style="text-align: center;"><b>ZAGROŻENIA</b> (zagrożenie płynące z otoczenia)</p>
<p>1. Dobra współpraca z jednostkami samorządowymi. J</p> <p>2. Współpraca z Lokalną Grupą Działania szansą na pozyskanie środków na infrastrukturę. S</p> <p>3. Uczestnictwo w programie Wielkopolska Odnowa Wsi. J</p> <p>4. Moda na turystykę aktywną. J</p> <p>5. Położenie przy drodze wojewódzkiej. J</p> <p>6. Położenie blisko miasta Debrzno. J</p> <p>7. Możliwość pozyskiwania środków zewnętrznych. B</p> <p>8. Łatwy dostęp do edukacji szczebla podstawowego i ponadpodstawowego. J</p>	<p>1. Mała ilość połączeń komunikacyjnych. J</p> <p>2. Duży ruch na drodze wojewódzkiej. J</p> <p>3. Skomplikowane procedury ze strony konserwatora zabytków. B</p> <p>4. Niestabilne, zmieniające się prawo niesprzyjające rozwojowi przedsiębiorczości. B</p> <p>5. Skomplikowane i niejasne wnioski w mikrodotacjach. B</p> <p>6. Utrudniony dostęp do lekarzy specjalistów. J</p>

## 5. ANALIZA POTENCJAŁU ROZWOJOWEGO

Analiza potencjału rozwojowego ma na celu gruntowne przemyślenia nad charakterem i związkami przyczynowo - skutkowymi elementów wcześniej przeprowadzonych analiz. Ma ona pomóc znaleźć faktycznie najważniejsze cele ogólne, wspomagać równomierny, zrównoważony rozwój wsi/miejscowości, poprzez zastosowanie wszystkich sfer życia, które z nich były dotąd słabiej rozwijane, które wymagają szczególnej uwagi, na których można budować przyszłość wsi/miejscowości. Pomaga również doprecyzować sformułowania użyte we wcześniejszych analizach.

### Kategorie analizy potencjału rozwojowego ( 4 sfery/aspekty życia):

- **Standard życia:** stanowią czynniki materialne, infrastruktura techniczna i społeczna w przestrzeni publicznej (ilość, dostępność i stan), np.: drogi, chodniki, parkingi, oświetlenie uliczne, wodociąg, kanalizacja, sieć telefoniczna, dostęp do Internetu, świetlica, dom kultury, boisko, plac zabaw dla dzieci, przedszkole, szkoła, biblioteka, placówki usługowe, wyposażenie oraz stan posesji i budynków.
- **Jakość życia:** stanowią czynniki niematerialne – tworzą atmosferę między ludźmi np.: relacje sąsiedzkie, współpraca sąsiedzka, życzliwość, akceptacja postaw aktywnych, poczucie współuczestnictwa i współtworzenia, możliwość samorealizacji, oferta kulturalna, edukacyjna, wypoczynku i rekreacji oraz życia społecznego, poziom samoorganizacji społecznej, poczucie bezpieczeństwa, zagrożenia, dostępność komunikacyjna, zaopatrzenie w towary i usługi, stan środowiska, poziom wykształcenia mieszkańców.

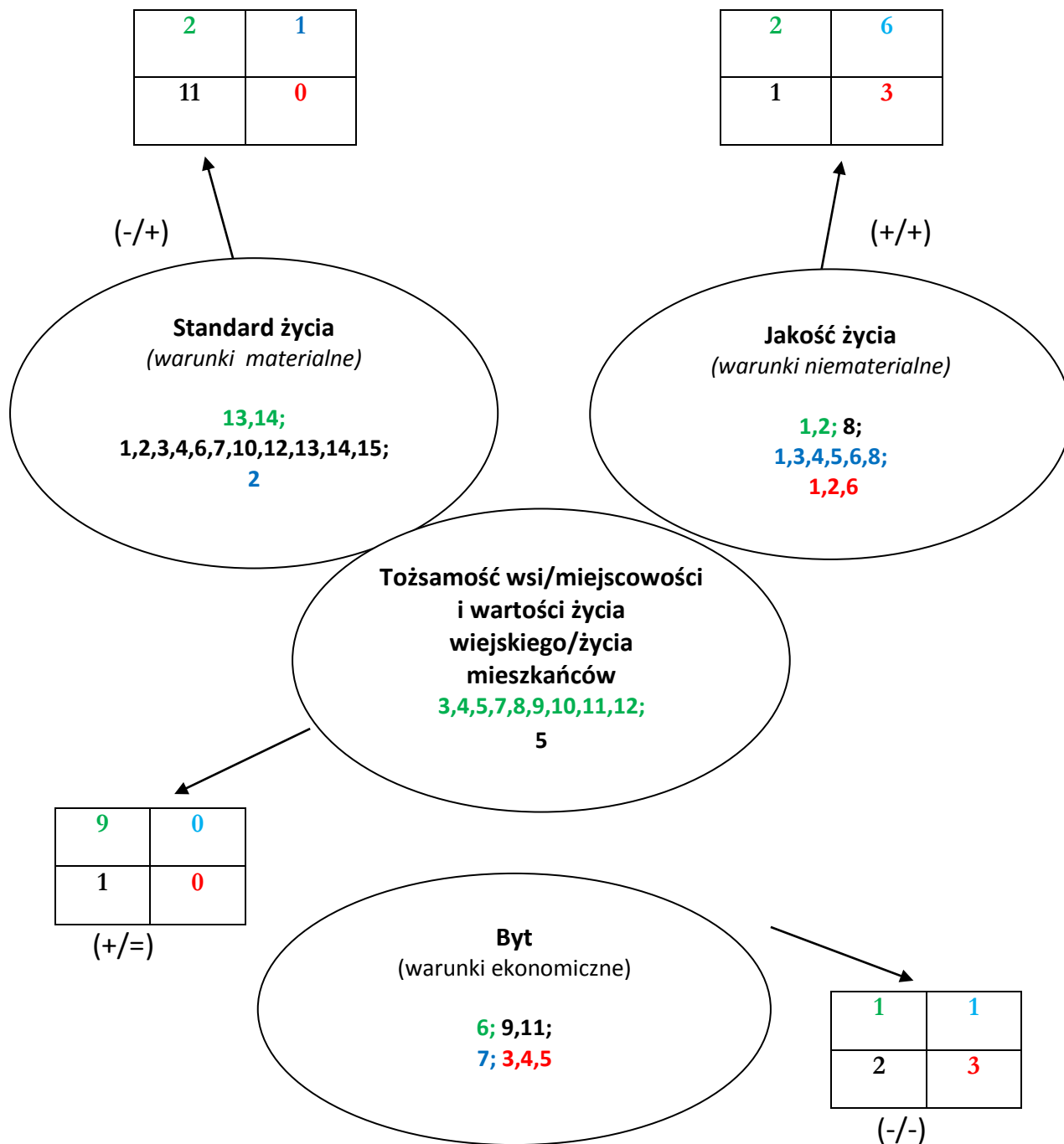


- **Byt:** oznacza możliwości ekonomiczne mieszkańców, elementy wpływające na ich możliwości i źródła zarobkowania np.: rozstrzygnięcia planistyczne, wsparcie postaw przedsiębiorczych, zorganizowanie się przedsiębiorców i producentów rolnych, usługi i produkcja, produkty, możliwości pozyskiwania dochodu przez społeczność lokalną na cele publiczne, promocja.
- **Tożsamość wsi, wartości życia wiejskiego/życia mieszkańców:** to, jakość niemożliwa do uzyskania w dużym mieście, charakterystyczna dla małych społeczności tj.: kultura, tradycje, obyczaje, gwara, kultywowanie i rozwijanie poczucia wspólnoty, wzorce wychowawcze i więź międzypokoleniowa, uroczystości i rocznice, lokalny kult, pamięć o wybitnych mieszkańcach i wydarzeniach, lokalny, indywidualny styl osadnictwa i budownictwa, krajobraz kulturowy i przyrodniczy, charakterystyczne elementy architektury i urządzenia przestrzeni publicznej, lokalna kuchnia i potrawy.

Wynikiem analizy potencjału rozwojowego jest liczbowe określenie stosunku pozytywów (mocnych stron, zasobów i szans) do negatywów (słabych stron, braków, niedogodności i zagrożeń) w odniesieniu do każdego z czterech aspektów życia. Porównanie propozycji liczbowych ułatwia określenie, które ze sfer życia są świadomie rozwijane, a które traktowane „po macoszemu”, które sfery powinny ten rozwój wspierać.

## Analiza potencjału rozwojowego wsi

silne strony	szanse
słabe strony	zagrożenia



**Standard:** Obszar całościowo na minusie. Silne strony wraz z szansami do słabych stron i zagrożeń w stosunku 3/11. Analizując płaszczyznę z podziałem na obszar wewnętrzny i zewnętrzny ten drugi przedstawia się lepiej. Wewnątrz obszar ujemny. Stosunek silnych stron do słabych 2/11. Zewnętrznie szanse do zagrożeń dodatnie w stosunku 1/0. Największą bolączką mieszkańców sołectwa jest niewystarczająca infrastruktura społeczno-kulturalno-rekreacyjna, wymagająca uzupełnienia, doposażenia i modernizacji. Największym problemem w tym obszarze są niewystarczające fundusze, a szansą na jego rozwój środki zewnętrzne.

**Jakość:** Obszar całościowo dodatni. Stosunek silnych stron wraz z szansami do słabych stron i zagrożeń 8/4. Analizując płaszczyznę z podziałem na obszar wewnętrzny i zewnętrzny tendencja podobna. Wewnętrznie płaszczyzna dodatnia, w stosunku silnych stron do słabych 2/1, zewnętrznie szanse do zagrożeń także na plus w stosunku 6/3. Zaleca się rozwój i zacieśnianie relacji sąsiedzkich, integrację oraz aktywizację mieszkańców. Pomocą w rozwijaniu tego obszaru mogłoby być również wzmocnienie płaszczyzny standardu, poprzez rozbudowę i doposażenie infrastruktury integrującej.

**Byt:** Obszar całościowo ujemny. Silne strony wraz z szansami do słabych stron i zagrożeń w stosunku 2/5. W rozbiciu na płaszczyznę wewnętrzną i zewnętrzną tendencja podobna. Wewnątrz obszar na minus - silne strony do słabych w stosunku 1/2, zewnętrznie szanse do zagrożeń także ujemne, w stosunku 1/3. Mieszkańcy czują potrzebę poprawy warunków bytowych. Sołectwo ma taką szansę, upatruje jej głównie w środkach zewnętrznych oraz promocji. Zaleca się przede wszystkim wsparcie przy pozyskiwaniu i rozliczaniu środków zewnętrznych oraz rozpowszechnianie walorów sołectwa.

**Tożsamość:** Obszar całościowo na plus. Silne strony wraz z szansami do słabych stron i zagrożeń w stosunku 9/1. W rozbiciu na płaszczyznę wewnętrzną i zewnętrzną ta pierwsza przedstawia się lepiej. Silne strony do słabych dodatnie w stosunku 9/1. Zewnętrznie obszar obojętny, szanse do zagrożeń w stosunku 0/0. Mieszkańcy mają silne poczucie przynależności i tożsamości, opartej głównie na szczególnym dziedzictwie historycznym oraz kultywowaniu tradycji religijnych i świeckich. Zaleca się wspieranie owego poczucia przynależności do wspólnoty, a także edukację w tym zakresie, w szczególności młodego pokolenia, ocalając przed zapomnieniem.

6. **WIZJA WSI/MIEJSCOWOŚCI:** wyobrażenie stanu docelowego wsi/miejscowości, oddaje zbiorowe marzenia i oczekiwania, co do przyszłości, jest realna, bazuje na atutach, nie abstrahuje od barier, wzmacnia czynniki wyróżniający, zawiera dźwignię rozwojową.

Debrzno Wieś jest miejscowością o bogatej historii, kultywującą tradycje i dbającą o integrację międzypokoleniową. Sołectwo położone pośród lasów, jezior oraz rzeki, a także pięknych łąk Doliny Debrzynki. Lokalna społeczność integruje się wokół wielu wydarzeń kulturalnych i społecznych, rozwija swoje pasje i zainteresowania.

Wszystko to w domowej i przytulnej atmosferze, z tradycyjnym swojskim jadłem, pieczołowicie przygotowanym przez panie z KGW.

**„W naszej miejscowości  
zapomnisz o złości,  
a przypomnisz o miłości”**



## 7. PROGRAM KRÓTKOTERMINOWY ODNOWY WSI **DEBRZNO WIEŚ** NA OKRES 24 m-c

Kluczowy problem	Odpowiedź	Propozycje projektu	Czy nas stać na realizację? (tak/nie)		Punktacja	Hierarchia
			Organizacyjnie	Finansowo		
Co nas najbardziej zintegruje	Wspólna zabawa	Dzień Dziecka	Tak	Tak	3+3+3=9	III
Na czym nam najbardziej zależy	Zwiększenie integracji	Warsztaty Fitness	Tak	Nie	5+5+5=15	I
Co nam najbardziej przeszkadza?	Niewystarczająca estetyka	Akcja sprzątania wsi	Tak	Tak	4+4+4=12	II
Co najbardziej zmieni nasze życie?	Wspólne kultywowanie tradycji	Dzień ziemniaka	Tak	Tak	2+2+2=6	IV
Co nam przyjdzie najłatwiej?	Organizacja imprezy cyklicznej	Dzień Kobiet	Tak	Tak	1+1+1=3	V
Na realizację, jakiego projektu planujemy pozyskać środki zewnętrzne? Z jakich źródeł? <i>(Maksymalnie 3 propozycje uszeregowane według ważności)</i>	„Warsztaty Fitness” – środki z programu Wielkopolska Odnowa Wsi 2020+					

SOLECKA STRATEGIA ROZWOJU – **DEBRZNO WIEŚ** wypracowana przez GOW  
na warsztatach w ramach programu UMWW – „Wielkopolska Odnowa Wsi 2020+”

## 8. PROGRAM DŁUGOTERMINOWY ODNOWY WSI – DEBRZNO WIEŚ

Wizja wsi (hasłowa): „**W** naszej miejscowości zapomnisz o złości, a przypomnisz o miłości”

I. Plan rozwoju			II. Program rozwoju
1. CELE	2. Co nam pomoże osiągnąć cele? (zasoby, silne strony, szanse)	3. Co nam może przeszkodzić? (słabe strony, zagrożenia)	Projekty przedsięwzięcia jakie wykonamy
Co trzeba osiągnąć, aby urzeczywistnić wizję naszej wsi?/miejscowości?	<b>ZASOBY</b> których użyjemy	<b>BARIERY</b> słabe strony, jakie wyeliminujemy, zagrożenia, jakich unikniemy	
	<b>ATUTY</b> silne strony i szanse jakie wykorzystamy		
<b>A. TOŻSAMOŚĆ WSI/MIEJSOWOŚCI I WARTOŚCI ŻYCIA WIEJSKIEGO/MIESZKAŃCÓW</b>			
1. Kultywowanie tradycji i odrestaurowanie zabytków	Świetlica wiejska, Pałac z parkiem, lokalni sponsorzy, mieszkańcy kultywujący obrzędy świeckie i religijne	Niewystarczający odzew na proponowaną ofertę, niewystarczające środki finansowe	1.1 Andrzejki 1.2 Dzień Ziemniaka 1.3 Dożynki 1.4 Mikołajki 1.5 Choinka 1.6 Organizacja pielgrzymki 1.7 Odrestaurowanie kościoła filialnego

SOLECKA STRATEGIA ROZWOJU – **DEBRZNO WIEŚ** wypracowana przez GOW  
na warsztatach w ramach programu UMWW – „Wielkopolska Odnowa Wsi 2020+”

			1.8 Odrestaurowanie pałacu wraz z parkiem 1.9 Boże Ciało
<b>B. STANDARD ŻYCIA</b>			
1. Rozbudowa infrastruktury technicznej	Fundusz sołecki, możliwość pozyskania środków zewnętrznych, współpraca z gminą i powiatem	Niewystarczające fundusze, niewystarczające oświetlenie i stan techniczny dróg, brak deptaka, niewystarczająca promocja	1.1 Oświetlenie ulicy do świetlicy wiejskiej 1.2 Oświetlenie ulicy do pałacu 1.3 Budowa deptaka na działce 257 i 297/2 1.4 Nasadzenie roślin w kształcie herbu gminy lub wielkopolski na skłonie przy wjeździe do województwa wielkopolskiego 1.5 Instalacja małej infrastruktury wzdłuż drogi DW 188 1.6 Utwardzenie drogi gminnej od skrzyżowania DW 188 do posesji numer 40
2. Rozbudowa infrastruktury społeczno rekreacyjnej	Świetlica wiejska, jezioro, Zielony Zaulek, park krajobrazowy, boisko, pałac, środki zewnętrzne	Niewystarczające fundusze, długie procedury konserwatora zabytków, niedostatecznie	2.1 Zagospodarowanie działki numer 356 jako punkt informacji turystycznej 2.2 Instalacja siłowni zewnętrznej przy Zielonym Zaulku

		zagospodarowany Zielony Zaulek, boisko wymagające doposażenia	<p>2.3 Budowa ścieżki rekreacyjno turystycznej do jeziora</p> <p>2.4 Budowa ścieżki edukacyjnej do parku krajobrazowego Dolina Debrzynki</p> <p>2.5 Budowa wieży widokowej na Dolinę Debrzynki</p> <p>2.6 Wyposażenie kuchni na świetlicy</p> <p>2.7 Montaż OZE na świetlicy</p> <p>2.8 Wymiana źródła ciepła na świetlicy</p> <p>2.9 Budowa ławek na boisku</p> <p>2.10 Utworzenie dziennego domu opieki</p>
<b>C.JAKOŚĆ ŻYCIA</b>			
1. Zwiększenie oferty integracyjnej	Świetlica wiejska, okoliczne lasy i ścieżki, fundusz sołecki, środki zewnętrzne, Grupa Odnowy Wsi	Niewystarczające fundusze, niesprzyjająca aura, niewystarczające zainteresowanie proponowaną ofertą	<p>1.1 Walentynki</p> <p>1.2 Dzień Dziecka</p> <p>1.3 Dzień Kobiet</p> <p>1.4 Dzień Seniora</p>



			<p>1.5 Sylwester</p> <p>1.6 Dzień Mężczyzny</p> <p>1.7 Rajdy piesze i rowerowe</p> <p>1.8 Paintball</p> <p>1.9 Ognisko sołeckie</p> <p>1.10 Spływ kajakowy</p> <p>1.11 Wycieczki do kina, teatru, opery etc.</p> <p>1.12 Wycieczki krajoznawcze</p> <p>1.13 Wyjazdy szkoleniowo-integracyjne</p> <p>1.14 Warsztaty fitness</p>
<b>D. BYT</b>			
1. Poprawa warunków bytowych i promocja wsi	Świetlica wiejska, internet, aktywni mieszkańcy, fundusz sołecki, KGW	Niewystarczające środki finansowe, niewystarczający odzew na proponowaną ofertę	<p>1.1 Dystrybucja artykułów z Banku Żywności dla najuboższych</p> <p>1.2 Zakup gadżetów promocyjnych (kubki, koszuli, długopisy itp.)</p>

			<p>1.3 Montaż witaczy</p> <p>1.4 Udział w wystawach i targach promocyjnych</p> <p>1.5 Bieżąca aktualizacja FB</p> <p>1.6 Organizacja imprez o charakterze komercyjnym</p> <p>1.7 Zbiórki charytatywne</p> <p>1.8 Szkolenia z pisania i rozliczania środków zewnętrznych</p> <p>1.9 Przekształcenie gruntów rolnych na cele budowlane</p>
--	--	--	--

**PLAN DŁUGOTERMINOWY** zawiera opis planowanych zadań inwestycyjnych i przedsięwzięć aktywizujących społeczność lokalną w okresie 5 lat od dnia przyjęcia odnowy wsi/miejscowości, w kolejności wynikającej z przyjętych priorytetów rozwoju wsi/miejscowości. Plan ten powinien obejmować i wykorzystywać atuty oraz zasoby wsi/miejscowości eliminując bariery zewnętrzne i wewnętrzne.

Analiza potencjału, analiza SWOT, wizja, plan długo i krótkoterminowy (elementy strategii) należy sukcesywnie - w miarę potrzeb aktualizować, uzupełniać i rozszerzać. Wszelkie zmiany dokonywane w analizach skutkują automatycznie koniecznością wprowadzenia zmian w pozostałych elementach strategii.

*Plan ten jest ambitny,  
Trudny, my to wiemy.  
Lecz my też ambitni,  
Więc... zrealizujemy.  
Małymi kroczkami  
Tip topem do celu,  
Bo takim sposobem  
Dochodziło wielu.  
Mamy chęć, to podstawa.  
Wiemy jak i co.  
I jak w tej piosence:  
„Bo jak nie my, to kto?”*

Przedstawiciele Grupy Odnowy Wsi – Debrzno Wieś  
uczestniczący w przygotowaniu dokumentu:

1. Halina Łańcucka
2. Sławomir Najder
3. Marcin Woźniczka

Moderatorzy odnowy wsi:

1. Ewa Jankowiak
2. Mirosława Woźniak



# SOŁECKA STRATEGIA ROZWOJU WSI KIEŁPIN

w Gminie Lipka

na okres  
maj 2023 r. - maj 2028 r.



Dokument sporządzony przez przedstawicieli  
Grupy Odnowy Wsi:

***Maria Wrzałek***

***Bożena Mróz***

***Sebastian Kowalski***

z udziałem moderatorów:

*Ewa Jankowiak*

*Mirostawa Woźniak*

**Maj 2023 rok**

*Nim zagłębisz się w lekturę  
Dokumentu oto tego  
Tych słów kilka wyjaśnienia  
Jak powstawał i dlaczego.*

*Jest to owoc ciężkiej pracy  
Wyciskającej siódme poty,  
Bo mieszkańcy onych wiosek  
Chętni byli do roboty.*

*Na warsztatach w maju  
Pracowali bez wytchnienia,  
Bowiem mają aspirację  
Wioski swojej ulepszenia.*

*Ta strategia to zaledwie  
Jeden krok do tego celu.  
Wszyscy mamy tu świadomość,  
Że tych kroków trzeba wielu.*

*Na początek przedstawimy  
Tej strategii zapis treści.  
Czyli to, z czego się składa  
I co w niej się mieści.*

*Przed szkoleniem  
odbyło się spotkanie,  
taka wizja lokalna-  
tak na rozruszanie.*

*A jeszcze przed wizją  
Zadanie domowe:  
Analiza zasobów-  
Czas pomęczyć głowę.*

*Dokument obszerny,  
Pojemność niemata,  
Więc koordynatora  
Pomoc się przydała.*

*Dzień pierwszy-dwie analizy:  
SWOT i potencjału.  
Przemiał wsi zasobów  
Dogłębnie ... pomatu...*

*Na koniec dnia pierwszego  
Nasza wizja wsi:  
Czyli jaką by być miała,  
Jaką nam się śni.*

*Ostro już zmęczeni-  
Było trochę tego,  
Skończyliśmy, by wrócić  
Dnia już następnego.*

*A cóż to nam przyniósł  
Kolejny dzień nowy?  
Tego dnia dwa plany:  
długo i krótkoterminowy.*

*To chyba by było na tyle  
Co do zawartości.  
Jeszcze tylko załączniki,  
Te dopełnią całości.*

*Wśród nich Grupy Odnowy  
Tak jakby ocena...  
Kogoś z zewnątrz,  
więc dająca świeżego spojrzenia*

*Cóż niejeden mógłby spytać:  
Po co nam strategia owa?  
Mamy gminną, mamy POM-y  
Czy potrzebna jeszcze nowa?  
TAK! Gdyż ta będzie wyjątkowa!*

*Cóż w tej więc wyjątkowego?  
Czym ta będzie się różniła?  
Tę właściwie w 100%  
Grupa Odnowy Wsi stworzyła.*

*Ta z oddolnych inicjatyw.  
Ludzi, co tu zamieszkują.  
Odzwierciedla ich pragnienia,  
Co by chcieli i co czują.*

*Dodatkowym zaś czynnikiem,  
Który skłonił do pisania  
Był sam Urząd Marszałkowski,  
Pomógł on w podjęciu zdania.*

*Urząd kusi gminy  
moderatorami.  
Za ich udział dodatkowo  
obdarza punktami.*



**SPIS TREŚCI:**

	<b>STRONA</b>
1. <b>WPROWADZENIE</b>	6
2. <b>KARTA DIAGNOZY</b>	7
3. <b>ANALIZA ZASOBÓW</b>	12
4. <b>ANALIZA SWOT</b>	18
5. <b>ANALIZA POTENCJAŁU</b>	21
6. <b>WIZJA WSI/MIEJSCOWOŚCI</b>	25
7. <b>PROGRAM KRÓTKOTERMINOWY</b>	26
8. <b>PROGRAM DŁUGOTERMINOWY</b>	27



*Walory przyrodnicze – Jezioro Kiełpińskie*

## 1. WPROWADZENIE

Niniejszy dokument powstał w wyniku prac zespołu osób członków Grupy Odnowy Wsi - **sołectwa Kielpin**, biorących udział w warsztatach w Urzędzie Gminy w Lipce, w ramach programu Urzędu Marszałkowskiego Województwa Wielkopolskiego - „Wielkopolska Odnowa Wsi 2020+”. Strategia określa drogę do wyznaczonego celu, jakim jest poprawa warunków życia w sołectwie. Służy jego rozwojowi poprzez uporządkowanie działań podejmowanych przez różne grupy społeczności lokalnej. Ma **charakter integracyjny** w stosunku do mieszkańców, organizacji pozarządowych oraz urzędu gminy.

W toku prac nad strategią rozwoju wsi zrealizowano następujące zadania:

- Przeprowadzono analizę zasobów, które uświadomiły grupie, co ma jej wieś, czym dysponuje i jakie znaczenie mają te dobra dla dalszego rozwoju społeczności.
- Przeprowadzono analizę SWOT dla wsi, która określa jej **mocne i słabe** strony, występujące **szanse i zagrożenia** dla jej rozwoju.
- Sformułowano **wizję** hasłową i opisową - opis stanu miejscowości i jej społeczności lokalnej, jaki chcemy osiągnąć.
- Zaproponowano listę kluczowych zadań do realizacji w horyzoncie: krótkoterminowym oraz długoterminowym. Oba plany prowadzą do urzeczywistnienia zawartej w strategii wizji, wskazują w jaki sposób i jakimi środkami będziemy starali się ją osiągnąć.



*Grupa Odnowy Wsi w czasie warsztatów opracowania Sołeckiej Strategii Rozwoju  
Urząd Gminy Lipka w dniach 27-28.V.2023r.*

*SOLECKA STRATEGIA ROZWOJU –KIELPIN wypracowana przez GOW  
na warsztatach w ramach programu UMWW - „Wielkopolska Odnowa Wsi 2020+”*

## 2. KARTA DIAGNOZY ZAAWANSOWANIA ODNOWY WSI wraz ze sprawozdaniem z wizji w terenie

Gmina: Lipka

Sołectwo: Kiełpin

Liczba mieszkańców: 250 osób

Faza odnowy	Zakres działań	*	Rozwój organizacyjny	*	Sterowanie rozwojem	*
	brak działań		istnieje tylko rada sołecka/brak organizacji, brak wyodrębnionych jednostek samorządu pomocniczego w miejscowości		brak planowania działań w wymiarze całej wsi/miejscowości	
	działania fragment. lub dotyczące wąskiej grupy		rozproszone działanie organizacji			
A Inicjalna	działania spontaniczne		zawiązana grupa odnowy wsi/miejscowości	x	opracowanie planu i programu odnowy dla całej wsi/miejscowości	
	porządkowanie wsi/miejscowości					
	projekty startowe (z programu krótkoterminowego)		podejmuje się kroki na rzecz skoordynowania działań organizacji we wsi/miejscowości	x	planowanie w krótkim horyzoncie czasowym	
	przekonywanie mieszkańców do idei odnowy wsi/miejscowości i integrowanie wokół pierwszych przedsięwzięć					

SOLECKA STRATEGIA ROZWOJU – **KIEŁPIN** wypracowana przez GOW  
na warsztatach w ramach programu UMWW – „Wielkopolska Odnowa Wsi 2020+”

B Początkowa	różnorodne projekty (z programu długoterminowego) nastawione na usunięcie podstawowych barier i zaspokojenie głównych potrzeb		liczna grupa odnowy wsi/miejscowości (skupia przedstawicieli organizacji i instytucji)		systematyczne planowanie działań, (np. roczne plany rzeczowo-finansowe, kalendarze imprez)	
			zawiązane stowarzyszenie na rzecz rozwoju (odnowy) wsi/miejscowości		wykorzystywanie gminnych instrumentów wsparcia	x
	pobudzenie mieszkańców do odnowy własnych posesji		skoordynowane działanie organizacji obecnych we wsi/ w miejscowości		proste instrumenty komunikacji wewnętrznej	
C Zaawansowana	projekty jakościowo zmieniające kluczowe obszary życia oraz kształtujące strukturę wsi/miejscowości	x	„koalicja” organizacji i instytucji na rzecz odnowy wsi/ miejscowości		projektowanie działań (projekty)	x
					pozyskiwanie środków zewnętrznych	
	projekty wyróżniające wieś/miejscowość, kształtuje się centrum wiejskie/miejscowości		liczne stowarzyszenie odnowy wsi/ miejscowości		systematyczne planowanie rozwoju (aktualizowanie planu i programu odnowy wsi/miejscowości)	x
	powszechne zaangażowanie mieszkańców w projekty publiczne		animacja aktywności poszczególnych grup mieszkańców		rozwinięta komunikacja wewnętrzna	
	powszechna odnowa prywatnych posesji				promocja wsi/ miejscowości	

D Całościowa	lokalnie oraz regionalnie powiązane ze sobą projekty wywołujące efekt synergiczny (nacisk na tworzenie miejsc pracy)		Stowarzyszenie odnowy wsi/miejscowości instytucją rozwoju lokalnego (Centrum Aktywności Lokalnej), rozwój wsi/miejscowości oparty na aktywności kluczowych grup mieszkańców (rolników, przedsiębiorców, młodzieży, kobiet) i stowarzyszeń		kompleksowe i szczegółowe planowanie przestrzenne	
	ukształtowane „centrum wiejskie”/centrum miejscowości			powszechny udział grup mieszkańców w strategicznym planowaniu rozwoju		
	świadome kształtowanie czynników rozwoju (np. wykorzystania odnawialnych energii)			rozwinięta promocja oraz komunikacja z otoczeniem		
	projekty kreujące „wieś/miejscowość tematyczną”			instrumenty wsparcia działań prywatnych		
	dostosowanie projektów prywatnych do programu odnowy wsi/miejscowości					

Wstaw X gdy spełnia warunek

## Sprawozdanie z wizji w terenie

Wizję lokalną przeprowadzono w sołectwie Kielpin dnia 24.05.2023r.

Uczestnicy: Sołtys i Lider GOW – Maria Wrzałek

**Kielpin** - sołectwo położone w województwie wielkopolskim, w powiecie zlotowskim, w gminie Lipka, liczące 250 mieszkańców. Główny szlak komunikacyjny we wsi to droga powiatowa, o nawierzchni asfaltowej z infrastrukturą okołodrogową (oświetlona z chodnikiem po jednej stronie). Od głównej arterii odchodzi kilka dróg gminnych nieutwardzonych lub utwardzonych tłuczniowo, pozbawionych infrastruktury około drogowej. Zabudowę w sołectwie stanowią przede wszystkim domki jednorodzinne, usytuowane w większości wzdłuż drogi, po obu jej stronach, w formie ulicówki. Część zabudowy znajduje się przy odnogach pobocznych dróg. Swoiste centrum kulturalne stanowi świetlica wiejska – miejsce integracji mieszkańców. Przy niej usytuowany jest plac zabaw. W zasobach znajdziemy również plac rekreacyjny z wiatą, położony nad jeziorem Kielpińskim. Sołectwo ma urokliwy krajobraz, otoczone jest lasami, polami, przecięte ciekami wodnymi. Brakuje tu sklepu spożywczego. Funkcjonuje za to handel obwoźny artykułów spożywczych. Miejscowość jest zwodociągowana i skanalizowana. W Kielpinie prężnie działają: niesformalizowana Grupa Odnowy Wsi oraz KGW. Sołectwo korzysta z funduszu sołeckiego i wsparcia gminy, poprzez którą pozyskuje środki zewnętrzne.

Z przeprowadzonej wizji w terenie sporządzono dokumentację fotograficzną (plyta CD).

*Data: 24.05.2023r.*

*Sporządziły: Ewa Jankowiak, Mirosława Woźniak*

SOLECKA STRATEGIA ROZWOJU – **KIELPIN** wypracowana przez GOW  
na warsztatach w ramach programu UMWW – „Wielkopolska Odnowa Wsi 2020+”



Architektura sołectwa



Kościół pw. Podwyższenia Krzyża  
Świętego

Świetlica wiejska



Plac zabaw dla najmłodszych

Teren rekreacyjny nad jeziorem  
kiełpińskim

### 3. ANALIZA ZASOBÓW

Analiza zasobów służy uświadomieniu sobie, co mamy i określeniu, jakie znaczenie mają te dobra dla dalszego rozwoju wsi/miejscowości. Wynikiem analizy zasobów jest spis dóbr materialnych i niematerialnych będących w posiadaniu społeczności lokalnej, które mogą być wykorzystane obecnie, bądź w przyszłości w realizacji przedsięwzięć odnowy wsi. Analiza zasobów przeprowadzona jest wg ujednoliconego schematu. Znaczenie każdego z zasobów podlega ocenie, która wykorzystywana jest w dalszych analizach.

ANALIZA ZASOBÓW – CZĘŚĆ I				
RODZAJ ZASOBU *	Opis ( <i>nazwanie</i> ) zasobu jakim wieś dysponuje	Znaczenie zasobu ( <i>odpowiednio wstaw X</i> )		
		Małe	Duże	Wyróżniające
<b>PRZYRODNICZY</b>				
walory krajobrazu, rzeźby terenu	Pagórkowaty teren		<b>X</b>	
stan środowiska	Czyste, bez zanieczyszczeń przemysłowych		<b>X</b>	
walory klimatu				
walory szaty roślinnej	Lasy, pola, łąki, aleja drzew przy drodze			<b>X</b>
cenne przyrodniczo obszary lub obiekty	Obszar Natura 2000 Dolina Rzeki Dobrzyńki			<b>X</b>
świat zwierzęcy (ostoje, siedliska)	Zwierzyna leśna, polna, łabędzie, żurawie, bocian		<b>X</b>	
wody powierzchniowe (cieki, rzeki, stawy)	Jezioro kielpińskie, rzeka Dobrzyńka		<b>X</b>	
wody podziemne				



gleby	Słabej klasy przewaga V i VI		<b>X</b>	
kopaliny	Żwirownia	<b>X</b>		
walory geotechniczne				
<b>KULTUROWY</b>				
walory architektury	Zabudowa poniemiecka ceglana			<b>X</b>
walory przestrzeni wiejskiej publicznej	Budynek Sali Wiejskiej		<b>X</b>	
walory przestrzeni wiejskiej prywatnej	Dom z XVIII wieku, budynki bylej szkoły podstawowej		<b>X</b>	
zabytki i pamiątki historyczne	Dom z XVIII wieku, kopuła na Górze Zamkowej	<b>X</b>		
osobliwości kulturowe				
miejsca, osoby i przedmioty kultu	Kościół, krzyż			
święta, odpusty, pielgrzymki	Boże Ciało, odpust parafialny, święcenie pokarmów			
tradycje, obrzędy, gwara	Gwara wielkopolska, dożynki			<b>X</b>
legandy, podania i fakty historyczne	Legenda o Górze Zamkowej		<b>X</b>	
przekazy literackie				
ważne postacie i przekazy historyczne				
specyficzne nazwy	Góra Zamkowa – potocznie zwana Scholkzbergiem			<b>X</b>
specyficzne potrawy	Kultywowanie kuchni wielkopolskiej			<b>X</b>
dawne zawody				

zespoły artystyczne, twórcy				
<b>ANALIZA ZASOBÓW – CZĘŚĆ II</b>				
RODZAJ ZASOBU	Opis ( <i>nazwanie</i> ) zasobu jakim wieś dysponuje	Znaczenie zasobu (odpowiednio wstaw <b>X</b> )		
		Małe	Duże	Wyróżniające
<b>OBIEKTY I TERENY</b>				
działki pod zabudowę mieszkaniową				
działki pod domy letniskowe				
działki pod zakłady usługowe i przemysł				
pustostany mieszkaniowe	6 budynków niezamieszkałych	<b>X</b>		
pustostany poprzemysłowe				
tradycyjne nieużytkowane obiekty gospodarskie (stodoły, spichlerze, kuźnie, młyny, itp.)				
<b>INFRASTRUKTURA SPOŁECZNA</b>				
plac publicznego spotkań, festynów	Plac Rekreacyjny nad jeziorem kielpińskim, boisko sportowe	<b>X</b>		
sale spotkań, świetlice, kluby	Sala wiejska	<b>X</b>		
miejsca uprawiania sportu	Boisko sportowe	<b>X</b>		
miejsca rekreacji	Plac Rekreacyjny nad jeziorem kielpińskim	<b>X</b>		
ścieżki rowerowe, szlaki turystyczne	Szlaki Greenway Naszyjnik Północy, Szlaki Lasów Państwowych	<b>X</b>		

szkoły	Brak. Dzieci dojeżdżają do szkoły w Łąkie		<b>x</b>	
przedszkola	Brak. Najbliższe w Łąkie		<b>x</b>	
biblioteki				
placówki opieki społecznej				
placówki służby zdrowia	Brak. Najbliższy lekarz pierwszego kontaktu Łąkie, szpital Złotów		<b>x</b>	
<b>INFRASTRUKTURA TECHNICZNA</b>				
wodociąg, kanalizacja	Wodociąg i kanalizacji w całej wsi		<b>x</b>	
drogi (nawierzchnia, oznakowanie oświetlenie)	Droga asfaltowa- powiatowa, drogi gminne gruntowe, oświetlone	<b>x</b>		
chodniki, parkingi	Chodnik wzdłuż drogi powiatowej, parking koło kościoła, dwa przystanki autobusowe	<b>x</b>		
sieć telefoniczna i dostępność Internetu	Dostępna sieć telefoniczna w całej wsi	<b>x</b>		
telefon komórkowa	Ogólnodostępna, niewystarczający zasięg telefonii komórkowej	<b>x</b>		
Internet szerokopasmowy				
transport publiczny: a) kolej (przystanki) b) autobus (przystanki)	a) PKP Lipka		<b>x</b>	
	b) dwa przystanki autobusowe		<b>x</b>	
inne				

ANALIZA ZASOBÓW – CZĘŚĆ III				
RODZAJ ZASOBU	Opis (nazwanie) zasobu jakim wieś dysponuje	Znaczenie zasobu (odpowiednio wstaw X)		
		Małe	Duże	Wyróżniające
<b>GOSPODARKA, ROLNICTWO</b>				
miejsca pracy (gdzie, ile?)	Niewielka część utrzymuje się z pracy w rolnictwie. Pozostali mieszkańcy dojeżdżają do pracy do okolicznych miejscowości	<b>X</b>		
znane firmy produkcyjne i zakłady usługowe i ich produkty	PPHU Agropol	<b>X</b>		
gastronomia				
miejsca noclegowe				
gospodarstwa rolne	Kilka gospodarstw rolnych w tym jedno wieloobszarowe -750 ha	<b>X</b>		
uprawy hodowle	Zboża, rzepak, kukurydza Trzoda chlewna, kozy		<b>X</b>	
możliwe do wykorzystania odpady produkcyjne	Gnojowica, obornik		<b>X</b>	
zasoby odnawialnych energii	Fotowoltaika i pompy ciepła na prywatnych posesjach	<b>X</b>		
<b>ŚRODKI FINANSOWE I POZYSKIWANIE FUNDUSZY</b>				
środki udostępniane przez gminę i/lub powiat	Fundusz sołecki, Komisja Rozwiązywania Problemów Alkoholowych, środki z gminy i powiatu dla NGO, z ARiMR	<b>X</b>		
środki wypracowywane	Przez KGW		<b>X</b>	

MIESZKAŃCY (KAPITAŁ SPOŁECZNY I LUDZKI)				
autorytety i znane postacie we wsi	Sołtys		X	
krajanie znani w regionie, w kraju i zagranicą				
osoby o specyficznej lub ważnej dla wiedzy i umiejętnościach, m.in. studenci	Panie z KGW o zdolnościach kulinarnych		X	
przedsiębiorcy, sponsorzy				
osoby z dostępem do Internetu i umiejętnościach informatycznych	Większość mieszkańców	X		
pracownicy nauki				
związki i stowarzyszenia	KGW, Grupa Odnowy Wsi	X		
kontakty zewnętrzne (np. z mediami)	Aktualności Lokalne, Halo Lipka! Asta TV	X		
współpraca zagraniczna i krajowa	Z Wielkopolskim Stowarzyszeniem Sołtysów, gmina, powiatem, ościennymi sołectwami	X		
INFORMACJE DOSTĘNE O WSI				
publikatory, lokalna prasa	Aktualności Lokalne, Halo Lipka!	X		
książki, przewodniki	Dzieje Lipki i okolic	X		
strony www				

**ZASOBY** – wszelkie elementy materialne i niematerialne wsi i związanego z nią obszaru, które mogą być wykorzystane obecnie  bądź w przyszłości w realizacji publicznych bądź prywatnych przedsięwzięć odnowy wsi. Zwrócić uwagę na elementy specyficzne i rzadkie (wyróżniające wieś). *Opracowanie: Ryszard Wilczyński*

#### 4. ANALIZA SWOT

Analiza SWOT (SWOT – skrót od angielskich słów odpowiadającym silnym i słabym stronom, szansom i zagrożeniom) służy przeanalizowaniu sytuacji obecnej, a także najbliższej przewidywalnej przyszłości pod kątem tego, czym dysponujemy, czego nam brakuje, co nam może pomóc, a czego powinniśmy starać się uniknąć, – aby nam nie szkodziło. Wynikiem analizy jest zestawienie atutów (mocne strony), braków (słabe strony), szans i zagrożeń. Pomaga to planować działania, zaspokajając potrzeby, wypełniać braki w sposób realny, w oparciu o zasoby, wykorzystując szanse i wkalkulowując ryzyko zagrożeń lub eliminując je.

<p style="text-align: center;"><b>SILNE STRONY</b> (atuty wewnętrzne)</p>	<p style="text-align: center;"><b>SŁABE STRONY</b> (słabości wewnętrzne)</p>
<ol style="list-style-type: none"> <li>1. Walory przyrodnicze – pagórkowaty teren. J</li> <li>2. Czyste środowisko. J</li> <li>3. Położenie na obszarze Natura 2000 (Dolina Rzeki Dobrzyńki). T</li> <li>4. Duża różnorodność gatunkowa zwierząt w tym również gatunki chronione, duża ilość łabędzi. T</li> <li>5. Charakterystyczna poniemiecka zabudowa. T</li> <li>6. Dużo zabytków oraz pamiątek historycznych. T</li> <li>7. Kościół na terenie wsi oraz przydrożny krzyż. T</li> <li>8. Kultywowanie przez mieszkańców obrzędów religijnych i świeckich. T</li> <li>9. Prężnie działające Grupa Odnowy wsi i Koło Gospodyń Wiejskich. T</li> </ol>	<ol style="list-style-type: none"> <li>1. Słabej jakości gleby. B</li> <li>2. Zły stan dróg gminnych. S</li> <li>3. Brak siłowni zewnętrznej. S</li> <li>4. Niedostatecznie wyposażona sala wiejska. S</li> <li>5. Plac zabaw wymagający modernizacji i wyposażenia. S</li> <li>6. Zbyt mało środków finansowych na inwestycje we wsi. B</li> <li>7. Słaby przyrost naturalny. J</li> <li>8. Brak dojścia do jeziora od strony Sali. J</li> <li>9. Jezioro wymagające oczyszczenia. J</li> <li>10. Brak plaży, teren przy jeziorze wymagający modernizacji i wyposażenia. S</li> <li>11. Niewystarczająca ilość oświetlenia ulicznego. S</li> </ol>

<p>10. Kultywowanie przez mieszkańców kuchni wielkopolskiej. T</p> <p>11. Bogata i ciekawa historia wsi. T</p> <p>12. Wykorzystywanie przez mieszkańców OZE. B</p> <p>13. Dostęp do światłowodów. S</p> <p>14. Grupa na portalu społecznościowym. B</p> <p>15. Wieś zwodociągowana i skanalizowana. S</p>	<p>12. Niewystarczający poziom zaangażowanie społecznego. J</p> <p>13. Niedostateczna oferta kulturalno-rekreacyjna we wsi. J</p> <p>14. Nieużytkowany budynek po byłej remizie strażackiej. S</p> <p>15. Pustostany mieszkaniowe psujące estetykę. S</p> <p>16. Brak miejsc noclegowych. J</p> <p>17. Niewystarczająca liczba miejsc parkingowych. S</p>
<p style="text-align: center;"><b>SZANSE</b> (okazje zewnętrzne płynące z otoczenia)</p>	<p style="text-align: center;"><b>ZAGROŻENIA</b> (zagrożenie płynące z otoczenia)</p>
<p>1. Moda na agroturystykę. B</p> <p>2. Dobra współpraca z gminą. J</p> <p>3. Przynależność gminy do LGD Krajna Złotowska możliwość pozyskania środków na infrastrukturę. S</p> <p>4. Możliwość pozyskiwania środków zewnętrznych. B</p> <p>5. Stosunkowo łatwy dostęp do edukacji szczebla podstawowego. J</p> <p>6. Udział sołectwa w programie Wielkopolska Odnowa Wsi. J</p> <p>7. Szlaki rowerowe przebiegające przez miejscowość. J</p>	<p>1. Brak komunikacji autobusowej z miastem i gminą Lipka. J</p> <p>2. Niewystarczająca ilość ciągów pieszych przy drodze powiatowej. S</p> <p>3. Utrudniony dostęp do lekarza pierwszego kontaktu i lekarzy specjalistów. J</p> <p>4. Duża się konkurencja przy pozyskiwaniu środków zewnętrznych. B</p> <p>5. Zagrożenia związane z ASF. B</p> <p>6. Niska opłacalność produkcji rolnej. B</p> <p>7. Zmieniające się i niestabilne prawo niesprzyjające przedsiębiorczości. B</p>

8. Współpraca z lokalnymi mediami szansą na promocję inicjatyw soleckich. B

9. Moda na aktywny wypoczynek. J

8. Duży ruch samochodów ciężarowych na drodze powiatowej. J

9. Susze i niski poziom wód gruntowych. B

10. Zaniki prądu przy załamaniu pogody. J



## 5. ANALIZA POTENCJAŁU ROZWOJOWEGO

Analiza potencjału rozwojowego ma na celu gruntowne przemyślenia nad charakterem i związkami przyczynowo - skutkowymi elementów wcześniej przeprowadzonych analiz. Ma ona pomóc znaleźć faktycznie najważniejsze cele ogólne, wspomagać równomierny, zrównoważony rozwój wsi/miejscowości, poprzez zastosowanie wszystkich sfer życia, które z nich były dotąd słabiej rozwijane, które wymagają szczególnej uwagi, na których można budować przyszłość wsi/miejscowości. Pomaga również doprecyzować sformułowania użyte we wcześniejszych analizach.

### Kategorie analizy potencjału rozwojowego ( 4 sfery/aspekty życia):

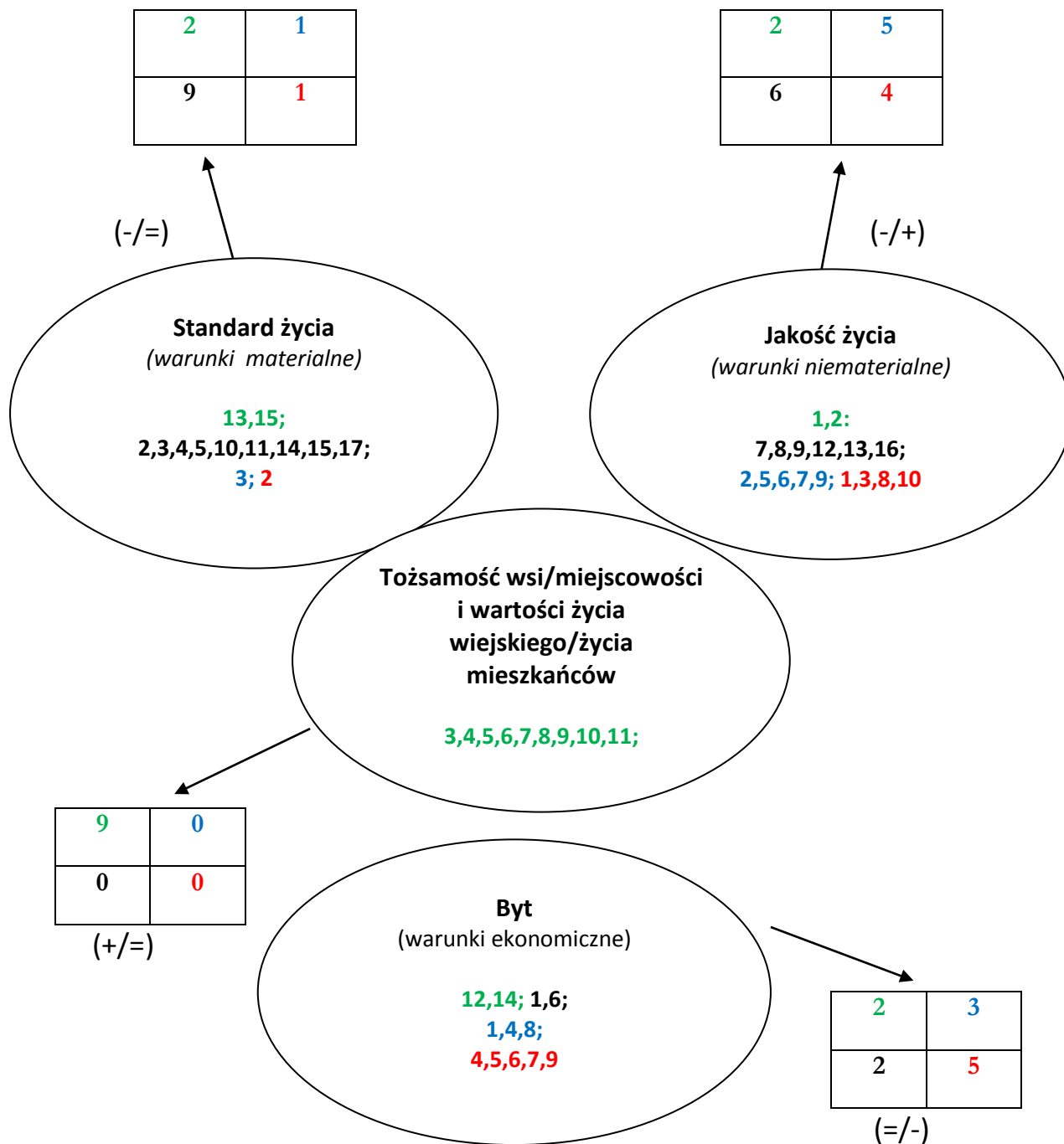
- **Standard życia:** stanowią czynniki materialne, infrastruktura techniczna i społeczna w przestrzeni publicznej (ilość, dostępność i stan), np.: drogi, chodniki, parkingi, oświetlenie uliczne, wodociąg, kanalizacja, sieć telefoniczna, dostęp do Internetu, świetlica, dom kultury, boisko, plac zabaw dla dzieci, przedszkole, szkoła, biblioteka, placówki usługowe, wyposażenie oraz stan posesji i budynków.
- **Jakość życia:** stanowią czynniki niematerialne – tworzą atmosferę między ludźmi np.: relacje sąsiedzkie, współpraca sąsiedzka, życzliwość, akceptacja postaw aktywnych, poczucie współuczestnictwa i współtworzenia, możliwość samorealizacji, oferta kulturalna, edukacyjna, wypoczynku i rekreacji oraz życia społecznego, poziom samoorganizacji społecznej, poczucie bezpieczeństwa, zagrożenia, dostępność komunikacyjna, zaopatrzenie w towary i usługi, stan środowiska, poziom wykształcenia mieszkańców.

- **Byt:** oznacza możliwości ekonomiczne mieszkańców, elementy wpływające na ich możliwości i źródła zarobkowania np.: rozstrzygnięcia planistyczne, wsparcie postaw przedsiębiorczych, zorganizowanie się przedsiębiorców i producentów rolnych, usługi i produkcja, produkty, możliwości pozyskiwania dochodu przez społeczność lokalną na cele publiczne, promocja.
- **Tożsamość wsi, wartości życia wiejskiego/życia mieszkańców:** to, jakość niemożliwa do uzyskania w dużym mieście, charakterystyczna dla małych społeczności tj.: kultura, tradycje, obyczaje, gwara, kultywowanie i rozwijanie poczucia wspólnoty, wzorce wychowawcze i więź międzypokoleniowa, uroczystości i rocznice, lokalny kult, pamięć o wybitnych mieszkańcach i wydarzeniach, lokalny, indywidualny styl osadnictwa i budownictwa, krajobraz kulturowy i przyrodniczy, charakterystyczne elementy architektury i urządzenia przestrzeni publicznej, lokalna kuchnia i potrawy.

Wynikiem analizy potencjału rozwojowego jest liczbowe określenie stosunku pozytywów (mocnych stron, zasobów i szans) do negatywów (słabych stron, braków, niedogodności i zagrożeń) w odniesieniu do każdego z czterech aspektów życia. Porównanie propozycji liczbowych ułatwia określenie, które ze sfer życia są świadomie rozwijane, a które traktowane „po macoszemu”, które sfery powinny ten rozwój wspierać.

## Analiza potencjału rozwojowego wsi

silne strony	szanse
słabe strony	zagrożenia



**Standard:** Obszar całościowo na minusie. Silne strony wraz z szansami do słabych stron i zagrożeń w stosunku 3/10. Analizując płaszczyznę z podziałem na obszar wewnętrzny i zewnętrzny ten drugi przedstawia się lepiej. Stosunek silnych stron do słabych ujemny 2/9, stosunek szans do zagrożeń obojętny 1/1. Największą bolączką mieszkańców sołectwa jest niewystarczająca infrastruktura społeczno-kulturalno-rekreacyjna, wymagająca uzupełnienia, doposażenia i modernizacji. Największym problemem w tym obszarze są niewystarczające fundusze, a szansą na jego rozwój środki zewnętrzne.

**Jakość:** Obszar całościowo ujemny. Stosunek silnych stron wraz z szansami do słabych stron i zagrożeń 7/10. Analizując płaszczyznę z podziałem na obszar wewnętrzny i zewnętrzny ten drugi przedstawia się lepiej. Wewnętrznie płaszczyzna ujemna, w stosunku silnych stron do słabych 2/6, zewnętrznie szanse do zagrożeń na plus w stosunku 5/4. Zaleca się rozwój i zacieśnianie relacji sąsiedzkich, integrację oraz aktywizację mieszkańców. Pomocą w rozwijaniu tego obszaru mogłoby być również wzmocnienie płaszczyzny standardu, poprzez rozbudowę i doposażenie infrastruktury integrującej.

**Byt:** Obszar całościowo na minusie. Silne strony wraz z szansami do słabych stron i zagrożeń w stosunku 5/7. W rozbiciu na płaszczyznę wewnętrzną i zewnętrzną ta pierwsza przedstawia się lepiej. Wewnątrz obszar obojętny - silne strony do słabych w stosunku 2/2, zewnętrznie szanse do zagrożeń na minus w stosunku 3/5. Mieszkańcy czują potrzebę poprawy warunków bytowych. Sołectwo ma taką szansę, upatruje jej głównie w środkach zewnętrznych oraz promocji. Zaleca się przede wszystkim wsparcie przy pozyskiwaniu i rozliczaniu środków zewnętrznych oraz propagowanie walorów sołectwa.

**Tożsamość:** Obszar całościowo na plus. Silne strony wraz z szansami do słabych stron i zagrożeń w stosunku 9/0. W rozbiciu na płaszczyznę wewnętrzną i zewnętrzną ta pierwsza przedstawia się lepiej. Silne strony do słabych dodatnie w stosunku 9/0. Zewnętrznie obszar obojętny, szanse do zagrożeń w stosunku 0/0. Mieszkańcy mają silne poczucie przynależności i tożsamości, opartej głównie na szczególnym dziedzictwie przyrodniczym miejscowości oraz kultywowaniu tradycji religijnych i świeckich. Zaleca się wspieranie owego poczucia przynależności do wspólnoty, a także edukację w tym zakresie, w szczególności młodego pokolenia, ocalając przed zapomnieniem.

6. **WIZJA WSI/MIEJSCOWOŚCI:** wyobrażenie stanu docelowego wsi/miejscowości, oddaje zbiorowe marzenia i oczekiwania, co do przyszłości, jest realna, bazuje na atutach, nie abstrahuje od barier, wzmacnia czynniki wyróżniający, zawiera dźwignię rozwojową.

Kiełpin to malowniczo położona wieś pośród lasów, polan, pól i łąk nad jeziorem Kiełpińskim, gdzie można mile spędzić czas na łonie natury, wsłuchując się w łabędzi śpiew.

Aktywni i przedsiębiorczy mieszkańcy zawsze chętnie służą pomocą na rzecz wsi.

Nowoczesna infrastruktura społeczna i rekreacyjna zachęca mieszkańców do spędzania wolnego czasu, a malownicze krajobrazy, w tym Aleja Kasztanowa przyciągają tu licznych turystów spragnionych obcowania z naturą.

## „Zielony Kiełpin pod kasztanami i skrzydłami łabędzi”



SOŁECKA STRATEGIA ROZWOJU – **KIEŁPIN** wypracowana przez GOW na warsztatach w ramach programu UMWW – „Wielkopolska Odnowa Wsi 2020+”

## 7. PROGRAM KRÓTKOTERMINOWY ODNOWY WSI **KIELPIN** NA OKRES 24 m-c

Kluczowy problem	Odpowiedź	Propozycje projektu	Czy nas stać na realizację? (tak/nie)		Punktacja	Hierarchia
			Organizacyjnie	Finansowo		
Co nas najbardziej zintegruje	Wspólna zabawa	Dzień Dziecka	Tak	Tak	4+4+4=12	II
Na czym nam najbardziej zależy	Na utrzymaniu czystości sali wiejskiej	Wiosenne porządki w sali wiejskiej i nasadzenia wokół niej	Tak	Tak	3+3+3=9	III
Co nam najbardziej przeszkadza?	Niewystarczająca estetyka	Akcja sprzątanania wioski	Tak	Tak	1+1+1=3	V
Co najbardziej zmieni nasze życie?	Rozbudowa infrastruktury rekreacyjnej	Rozbudowa placu zabaw i montaż siłowni zewnętrznej	Tak	Nie	5+5+5=15	I
Co nam przyjdzie najłatwiej?	Kultywowanie tradycji	Wspólne wyplatanie wieńca dożynkowego	Tak	Tak	2+2+2=6	IV
Na realizację, jakiego projektu planujemy pozyskać środki zewnętrzne? Z jakich źródeł? <i>(Maksymalnie 3 propozycje uszeregowane według ważności)</i>	Rozbudowa placu zabaw i montaż siłowni zewnętrznej- środki z programu Wielkopolska Odnowa Wsi 2020+					

SOLECKA STRATEGIA ROZWOJU – **KIELPIN** wypracowana przez GOW  
na warsztatach w ramach programu UMWW – „Wielkopolska Odnowa Wsi 2020+”

## 8. PROGRAM DŁUGOTERMINOWY ODNOWY WSI - KIEŁPIN

Wizja wsi/miejscowości (hasłowa): „Zielony Kiełpin pod kasztanami i skrzydłami łabędzi”

I. Plan rozwoju			II. Program rozwoju
1. CELE	2. Co nam pomoże osiągnąć cele? (zasoby, silne strony, szanse)	3. Co nam może przeszkodzić? (słabe strony, zagrożenia)	Projekty przedsięwzięcia jakie wykonamy
Co trzeba osiągnąć, aby urzeczywistnić wizję naszej wsi?/miejscowości?	<b>ZASOBY</b> których użyjemy	<b>BARIERY</b> słabe strony, jakie wyeliminujemy, zagrożenia, jakich unikniemy	
	<b>ATUTY</b> silne strony i szanse jakie wykorzystamy		
<b>A. TOŻSAMOŚĆ WSI/MIEJSOWOŚCI I WARTOŚCI ŻYCIA WIEJSKIEGO/MIESZKAŃCÓW</b>			
1. Budowa tożsamości i wzmocnienie poczucia wspólnoty	Sala wiejska, miejsca kultu religijnego, kultywowanie przez mieszkańców tradycji religijnych i świeckich, środki zewnętrzne, aktywni mieszkańcy	Niewystarczające fundusze, skomplikowana procedura związana z konserwatorem zabytków	1.1 Zagospodarowanie terenu przy krzyżu przydrożnym i modernizacja krzyża 1.2 Renowacja schodów do kościoła wraz z balustradą i budowa podjazdu dla niepełnosprawnych 1.3 Organizacja Pielgrzymki 1.4 Budowa ołtarzy na Boże Ciało

SOLECKA STRATEGIA ROZWOJU – **KIEŁPIN** wypracowana przez GOW  
na warsztatach w ramach programu UMWW – „Wielkopolska Odnowa Wsi 2020+”

			<p>1.5 Dożynki</p> <p>1.6 Mikołajki</p> <p>1.7 Wspólne wypieki świąteczne</p> <p>1.8 Robienie ozdób choinkowych</p> <p>1.9 Organizacja 100-lecia sali</p>
<b>B. STANDARD ŻYCIA</b>			
1. Rozbudowa infrastruktury technicznej	Zaangażowanie mieszkańców, istniejąca infrastruktura drogowa, współpraca z gminą Lipka, powiatem złotowskim	Niewystarczające fundusze, rozbudowana biurokracja i konkurencja przy pozyskiwaniu środków zewnętrznych	<p>1.1 Odnowienie murowanego przystanku</p> <p>1.2 Montaż wiaty przystankowej przy 2 przystanku</p> <p>1.3 Modernizacja drogi gminnej nr 33 do nr 17</p> <p>1.4 Modernizacja drogi gminnej od nr 25 do 30</p> <p>1.5 Wyznaczenie i budowa drogi wzdłuż jeziora</p>



			<p>1.6 Modernizacja drogi gminnej od nr 19 do nr 52a</p> <p>1.7 Budowa chodnika przy drodze powiatowej od nr 25 w stronę Józefowa do nr 22</p> <p>1.8 Uzupelnienie swietlenia ulicznego</p> <p>1.9 Wymiana oswietlenia na energooszczedne</p> <p>1.10 Podlaczenie swietlicy do sieci internetowej</p>
2. Rozbudowa i doposazenie infrastruktury spolecznej i rekreacyjnej	Sala wiejska, fundusz solecki, srodki zewnetrzne, teren przy swietlicy wiejskiej, teren przy jeziorze, budynek po bylej remizie	Niewystarczajace fundusze, niewystarczajaco zagospodarowany plac przy swietlicy, brak wiaty biesiadnej, brak sprzetu do pielegnacji zieleni, niewystarczajaco doposazona swietlica wiejska	<p>2.1 Budowa wiaty biesiadnej</p> <p>2.2 Wymiana ogrzewanie w swietlicy na pompe ciepla i montaz instalacji fotowoltaicznej</p> <p>2.3 Remont pomieszczenia gospodarczego w swietlicy wiejskiej</p> <p>2.4 Zakup sprzetu do pielegnacji zieleni</p> <p>2.5 Doposazenie swietlicy w sprzet komputerowy, RTV i AGD</p>

			<p>2.6 Budowa miejsca na grill i ognisko przy sali</p> <p>2.7 Zakup sprzętu do waty cukrowej i popcornu oraz do szejków</p> <p>2.8 Budowa ogrodzenia na placu zabaw</p> <p>2.9 Dopuszenie placu zabaw</p> <p>2.10 Budowa siłowni zewnętrznej</p> <p>2.11 Dopuszenie świetlicy wiejskiej stół do bilarda, piłkarzyki itp.</p> <p>2.12 Modernizacja i doposażenie boiska sportowego</p> <p>2.13 Modernizacja budynku po bylej remizie OSP</p> <p>2.14 Zakup zestawu do kina letniego</p>
--	--	--	--

C.JAKOŚĆ ŻYCIA			
1. Zwiększenie oferty kulturalnej	Sala wiejska, plac nad jeziorem, KGW i Soltys, Grupa Odnowy Wsi	Niewystarczające fundusze, niewystarczające zainteresowanie proponowaną ofertą	1.1 Dzień Dziecka 1.2 Dzień Kobiet 1.3 Powitanie lata 1.4 Ognisko sołeckie 1.5 Organizacja wycieczek krajoznawczych 1.6 Wyjazdy do kina, teatru, opery etc. 1.7 Sołeckie zabawy taneczne
2. Zwiększenie oferty edukacyjnej i sportowej	Aktywna młodzież, boisko, plac nad jeziorem, sala wiejska, fundusz sołecki, szlaki rowerowe, dukty leśne	Niewystarczające fundusze, niewystarczające zainteresowanie proponowaną ofertą, niesprzyjająca aura	2.1 Potyczki sportowe 2.2 Rajdy piesze i rowerowe 2.3 Kulig 2.4 Paintball 2.5 Wyjazdowy kurs nauki pływania 2.6 Spływ kajakowy

			<p>2.7 Kurs tańca</p> <p>2.8 Kurs makramy</p> <p>2.9 Kurs kulinarny</p> <p>2.10 Zajęcia fitness</p> <p>2.11 Turniej kręgli</p> <p>2.12 Organizacja edukacyjnych półkolonii dla dzieci</p>
<b>D. BYT</b>			
1. Poprawa warunków bytowych i promocja wsi	Świetlica wiejska, ciekawe walory sołectwa, KGW, Grupa Odnowy Wsi, fundusz sołecki, mieszkańcy angażujący się w działania charytatywne, mieszkańcy o zdolnościach informatycznych i fotograficznych	Niewystarczające fundusze, niewystarczające wyposażenie sali wiejskiej, niewystarczająca promocja sołectwa	<p>1.1 Szkolenia z pisania i rozliczania wniosków</p> <p>1.2 Zakup gadżetów promujących sołectwo (kubki, koszulki, długopisy itp.)</p> <p>1.3 Montaż witaczy</p> <p>1.4 Organizacja imprez o charakterze komercyjnym</p>

			<p>1.5 Organizacja zbiórek charytatywnych</p> <p>1.6 Organizacja zbiórek elektrośmieci i surowców wtórnych</p> <p>1.7 Wydanie widokówek</p> <p>1.8 Bieżąca aktualizacja portali społecznościowych</p> <p>1.9 Wydanie kalendarza</p>
--	--	--	---

**PLAN DŁUGOTERMINOWY** zawiera opis planowanych zadań inwestycyjnych i przedsięwzięć aktywizujących społeczność lokalną w okresie 5 lat od dnia przyjęcia odnowy wsi/miejscowości, w kolejności wynikającej z przyjętych priorytetów rozwoju wsi/miejscowości. Plan ten powinien obejmować i wykorzystywać atuty oraz zasoby wsi/miejscowości eliminując bariery zewnętrzne i wewnętrzne.

Analiza potencjału, analiza SWOT, wizja, plan długo i krótkoterminowy (elementy strategii) należy sukcesywnie - w miarę potrzeb aktualizować, uzupełniać i rozszerzać. Wszelkie zmiany dokonywane w analizach skutkują automatycznie koniecznością wprowadzenia zmian w pozostałych elementach strategii.

*Plan ten jest ambitny,  
Trudny, my to wiemy.  
Lecz my też ambitni,  
Więc... zrealizujemy.  
Małymi kroczkami  
Tip topem do celu,  
Bo takim sposobem  
Dochodziło wielu.  
Mamy chęć, to podstawa.  
Wiemy jak i co.  
I jak w tej piosence:  
„Bo jak nie my, to kto?”*

Przedstawiciele Grupy Odnowy Wsi – Kiełpin  
uczestniczący w przygotowaniu dokumentu:

1. Maria Wrzałek
2. Bożena Mróz
3. Sebastian Kowalski

Moderatorzy odnowy wsi:

1. Ewa Jankowiak
2. Mirosława Woźniak



# SOŁECKA STRATEGIA ROZWOJU WSI LASKOWO

w Gminie Lipka

na okres  
maj 2023 r. - maj 2028 r.



Dokument sporządzony przez przedstawicieli  
Grupy Odnowy Wsi:

*Beata Bednarek*

*Elżbieta Gaca*

*Krystyna Gołata*

*Maria Tumalewicz*

z udziałem moderatorów:

*Ewa Jankowiak*

*Mirostawa Woźniak*

**Maj 2023 rok**



*Nim zagłębisz się w lekturę  
Dokumentu oto tego  
Tych słów kilka wyjaśnienia  
Jak powstawał i dlaczego.*

*Jest to owoc ciężkiej pracy  
Wyciskającej siódme poty,  
Bo mieszkańcy onych wiosek  
Chętni byli do roboty.*

*Na warsztatach w maju  
Pracowali bez wytchnienia,  
Bowiem mają aspirację  
Wioski swojej ulepszenia.*

*Ta strategia to zaledwie  
Jeden krok do tego celu.  
Wszyscy mamy tu świadomość,  
Że tych kroków trzeba wielu.*

*Na początek przedstawimy  
Tej strategii zapis treści.  
Czyli to, z czego się składa  
I co w niej się mieści.*

*Przed szkoleniem  
odbyło się spotkanie,  
taka wizja lokalna-  
tak na rozruszanie.*

*A jeszcze przed wizją  
Zadanie domowe:  
Analiza zasobów-  
Czas pomęczyć głowę.*

*Dokument obszerny,  
Pojemność niemata,  
Więc koordynatora  
Pomoc się przydała.*

*Dzień pierwszy-dwie analizy:  
SWOT i potencjału.  
Przemiał wsi zasobów  
Dogłębnie ... pomatu...*

*Na koniec dnia pierwszego  
Nasza wizja wsi:  
Czyli jaką by być miała,  
Jaką nam się śni.*

*Ostro już zmęczeni-  
Było trochę tego,  
Skończyliśmy, by wrócić  
Dnia już następnego.*

*A cóż to nam przyniósł  
Kolejny dzień nowy?  
Tego dnia dwa plany:  
długo i krótkoterminowy.*

*To chyba by było na tyle  
Co do zawartości.  
Jeszcze tylko załączniki,  
Te dopełnią całości.*

*Wśród nich Grupy Odnowy  
Tak jakby ocena...  
Kogoś z zewnątrz,  
więc dająca świeżego spojrzenia*

*Cóż niejeden mógłby spytać:  
Po co nam strategia owa?  
Mamy gminną, mamy POM-y  
Czy potrzebna jeszcze nowa?  
TAK! Gdyż ta będzie wyjątkowa!*

*Cóż w tej więc wyjątkowego?  
Czym ta będzie się różniła?  
Tę właściwie w 100%  
Grupa Odnowy Wsi stworzyła.*

*Ta z oddolnych inicjatyw.  
Ludzi, co tu zamieszkują.  
Odzwierciedla ich pragnienia,  
Co by chcieli i co czują.*

*Dodatkowym zaś czynnikiem,  
Który skłonił do pisania  
Był sam Urząd Marszałkowski,  
Pomógł on w podjęciu zdania.*

*Urząd kusi gminy  
moderatorami.  
Za ich udział dodatkowo  
obdarza punktami.*

SPIS TREŚCI:

	STRONA
1. WPROWADZENIE	6
2. KARTA DIAGNOZY	7
3. ANALIZA ZASOBÓW	12
4. ANALIZA SWOT	18
5. ANALIZA POTENCJAŁU	20
6. WIZJA WSI/MIEJSCOWOŚCI	24
7. PROGRAM KRÓTKOTERMINOWY	25
8. PROGRAM DŁUGOTERMINOWY	26



*Walory przyrodnicze sołectwa*

## 1. WPROWADZENIE

Niniejszy dokument powstał w wyniku prac zespołu osób członków Grupy Odnowy Wsi - **sołectwa Laskowo**, biorących udział w warsztatach w Urzędzie Gminy w Lipce, w ramach programu Urzędu Marszałkowskiego Województwa Wielkopolskiego - „Wielkopolska Odnowa Wsi 2020+”. Strategia określa drogę do wyznaczonego celu, jakim jest poprawa warunków życia w sołectwie. Służy jego rozwojowi poprzez uporządkowanie działań podejmowanych przez różne grupy społeczności lokalnej. Ma **charakter integracyjny** w stosunku do mieszkańców, organizacji pozarządowych oraz urzędu gminy.

W toku prac nad strategią rozwoju wsi zrealizowano następujące zadania:

- Przeprowadzono analizę zasobów, które uświadomiły grupie, co ma jej wieś, czym dysponuje i jakie znaczenie mają te dobra dla dalszego rozwoju społeczności.
- Przeprowadzono analizę SWOT dla wsi, która określa jej **mocne i słabe** strony, występujące **szanse i zagrożenia** dla jej rozwoju.
- Sformułowano **wizję** hasłową i opisową - opis stanu miejscowości i jej społeczności lokalnej, jaki chcemy osiągnąć.
- Zaproponowano listę kluczowych zadań do realizacji w horyzoncie: krótkoterminowym oraz długoterminowym. Oba plany prowadzą do urzeczywistnienia zawartej w strategii wizji, wskazują w jaki sposób i jakimi środkami będziemy starali się ją osiągnąć.



*Grupa Odnowy Wsi w czasie warsztatów opracowania Sołeckiej Strategii Rozwoju  
Urząd Gminy Lipka w dniach 27-28.V.2023r.*

*SOŁECKA STRATEGIA ROZWOJU – LASKOWO wypracowana przez GOW  
na warsztatach w ramach programu UMWW - „Wielkopolska Odnowa Wsi 2020+”*

## 2. KARTA DIAGNOZY ZAAWANSOWANIA ODNOWY WSI wraz ze sprawozdaniem z wizji w terenie

Gmina: Lipka

Sołectwo: Laskowo

Liczba mieszkańców: 72 osoby

Faza odnowy	Zakres działań	*	Rozwój organizacyjny	*	Sterowanie rozwojem	*
	brak działań		istnieje tylko rada sołecka/brak organizacji, brak wyodrębnionych jednostek samorządu pomocniczego w miejscowości		brak planowania działań w wymiarze całej wsi/miejscowości	
	działania fragment. lub dotyczące wąskiej grupy		rozproszone działanie organizacji			
A Inicjalna	działania spontaniczne		zawiązana grupa odnowy wsi/miejscowości	x	opracowanie planu i programu odnowy dla całej wsi/miejscowości	
	porządkowanie wsi/miejscowości					
	projekty startowe (z programu krótkoterminowego)		podejmuje się kroki na rzecz skoordynowania działań organizacji we wsi/miejscowości		planowanie w krótkim horyzoncie czasowym	
	przekonywanie mieszkańców do idei odnowy wsi/miejscowości i integrowanie wokół pierwszych przedsięwzięć					

SOLECKA STRATEGIA ROZWOJU – **LASKOWO** wypracowana przez GOW  
na warsztatach w ramach programu UMWW – „Wielkopolska Odnowa Wsi 2020+”

B Początkowa	różnorodne projekty (z programu długoterminowego) nastawione na usunięcie podstawowych barier i zaspokojenie głównych potrzeb	x	liczna grupa odnowy wsi/miejscowości (skupia przedstawicieli organizacji i instytucji)	systematyczne planowanie działań, (np. roczne plany rzeczowo-finansowe, kalendarze imprez)		
			zawiazane stowarzyszenie na rzecz rozwoju (odnowy) wsi/miejscowości	wykorzystywanie gminnych instrumentów wsparcia	x	
	pobudzenie mieszkańców do odnowy własnych posesji		skoordynowane działanie organizacji obecnych we wsi/ w miejscowości	x	proste instrumenty komunikacji wewnętrznej	
C Zaawansowana	projekty jakościowo zmieniające kluczowe obszary życia oraz kształtujące strukturę wsi/miejscowości		„koalicja” organizacji i instytucji na rzecz odnowy wsi/ miejscowości	projektowanie działań (projekty)		
				pozyskiwanie środków zewnętrznych		
	projekty wyróżniające wieś/miejscowość, kształtuje się centrum wiejskie/miejscowości		liczne stowarzyszenie odnowy wsi/ miejscowości		systematyczne planowanie rozwoju (aktualizowanie planu i programu odnowy wsi/miejscowości)	x
	powszechne zaangażowanie mieszkańców w projekty publiczne		animacja aktywności poszczególnych grup mieszkańców	rozwinięta komunikacja wewnętrzna		
powszechna odnowa prywatnych posesji		promocja wsi/ miejscowości				

D Całościowa	lokalnie oraz regionalnie powiązane ze sobą projekty wywołujące efekt synergiczny (nacisk na tworzenie miejsc pracy)		Stowarzyszenie odnowy wsi/miejscowości instytucją rozwoju lokalnego (Centrum Aktywności Lokalnej), rozwój wsi/miejscowości oparty na aktywności kluczowych grup mieszkańców (rolników, przedsiębiorców, młodzieży, kobiet) i stowarzyszeń		kompleksowe i szczegółowe planowanie przestrzenne	
	ukształtowane „centrum wiejskie”/centrum miejscowości				powszechny udział grup mieszkańców w strategicznym planowaniu rozwoju	
	świadome kształtowanie czynników rozwoju (np. wykorzystania odnawialnych energii)				rozwinięta promocja oraz komunikacja z otoczeniem	
	projekty kreujące „wieś/miejscowość tematyczną”				instrumenty wsparcia działań prywatnych	
	dostosowanie projektów prywatnych do programu odnowy wsi/miejscowości					

Wstaw X gdy spełnia warunek



## Sprawozdanie z wizji w terenie

Wizję lokalną przeprowadzono w sołectwie Laskowo dnia 24.05.2023r.

Uczestnicy: Sołtys i Lider GOW – Elżbieta Gaca

**Laskowo** – niewielkie sołectwo położone w województwie wielkopolskim, w powiecie zlotowskim, w gminie Lipka, liczące 72 mieszkańców. Główny szlak komunikacyjny we wsi to droga powiatowa o nawierzchni bitumicznej, z niepełną infrastrukturą okołodrogową (oświetlona, bez chodnika). Od głównej arterii odchodzi kilka dróg gminnych o nawierzchni tłuczniowej, z oświetleniem. Zabudowę w sołectwie stanowią głównie domki jednorodzinne i zabudowania gospodarskie usytuowane wzdłuż drogi gminnej w formie podkowy, wzdłuż drogi powiatowej i niewielka część przy pozostałych odnogach. Typ wsi - wielodrożnica. W zasobach Laskowa znajdziemy niewielką świetlicą wiejską. W niedalekiej odległości jest zagospodarowane miejsce do spotkań pod chmurką z placem zabaw, stawkiem, wiatą i budynkiem gospodarczym. Sołectwo jest malowniczo położone na obszarze Natura 2000, w Dolinie Rzeki Debrzynki, pośród pól i lasów. Miejscowość jest w 100% zwodociągowana, brakuje kanalizacji sanitarnej. Wielu mieszkańców ma przydomowe oczyszczalnie ścieków. Funkcjonuje tu sklep spożywczy, zaopatrujący w podstawowe artykuły. We wsi działa dość prężnie: niesformalizowana Grupa Odnowy Wsi. Laskowo korzysta z funduszu sołeckiego i wsparcia gminy, poprzez którą pozyskuje środki zewnętrzne.

Z przeprowadzonej wizji w terenie sporządzono dokumentację fotograficzną (plyta CD).

*Data: 24.05.2023r.*

*Sporządziły: Ewa Jankowiak, Mirosława Woźniak*

*SOLECKA STRATEGIA ROZWOJU – LASKOWO wypracowana przez GOW  
na warsztatach w ramach programu UMWW – „Wielkopolska Odnowa Wsi 2020+”*



Architektura sołectwa




Miejsce kultu religijnego



Miejsce integracji mieszkańców



Miejsce rekreacji



Świetlica wiejska

### 3. ANALIZA ZASOBÓW

Analiza zasobów służy uświadomieniu sobie, co mamy i określeniu, jakie znaczenie mają te dobra dla dalszego rozwoju wsi/miejscowości. Wynikiem analizy zasobów jest spis dóbr materialnych i niematerialnych będących w posiadaniu społeczności lokalnej, które mogą być wykorzystane obecnie, bądź w przyszłości w realizacji przedsięwzięć odnowy wsi. Analiza zasobów przeprowadzona jest wg ujednoliconego schematu. Znaczenie każdego z zasobów podlega ocenie, która wykorzystywana jest w dalszych analizach.

ANALIZA ZASOBÓW – CZĘŚĆ I				
RODZAJ ZASOBU *	Opis ( <i>nazwanie</i> ) zasobu jakim wieś dysponuje	Znaczenie zasobu (odpowiednio wstaw X)		
		Małe	Duże	Wyróżniające
<b>PRZYRODNICZY</b>				
walory krajobrazu, rzeźby terenu	Teren nizinny, w otoczeniu pola uprawne oraz tereny leśne		<b>X</b>	
stan środowiska	Powietrze czyste		<b>X</b>	
walory klimatu	Umiarkowany		<b>X</b>	
walory szaty roślinnej	Pola, łąki, las. Wyróżniająca roślinność - skalnica torfowiskowa		<b>X</b>	
cenne przyrodniczo obszary lub obiekty	Natura 2000 Dolina rzeki Debrzynki		<b>X</b>	
świat zwierzęcy (ostoje, siedliska)	Zwierzyna leśna i płowa	<b>X</b>		
wody powierzchniowe (cieki, rzeki, stawy)	Rzeka Debrzynka, oczko wodne (stawek)			<b>X</b>
wody podziemne				
gleby	III-IV klasa		<b>X</b>	
kopaliny				
walory geotechniczne				

KULTUROWY				
walory architektury	Budynki typu mur pruski, zabudowania po byłym majątku			<b>X</b>
walory przestrzeni wiejskiej publicznej	Zabudowa zwarta w formie podkowy przy drodze gminnej oraz wzdłuż drogi powiatowej			<b>X</b>
walory przestrzeni wiejskiej prywatnej	Ośmioraki, czworaki (domy w większości podobne do siebie – zabudowania pofolwarczne), 4 zabudowania różniące się			<b>X</b>
zabytki i pamiątki historyczne	Budynki jednorodzinne z elementami muru pruskiego wpisane do rejestru zabytków			<b>X</b>
osobliwości kulturowe				
miejsca, osoby i przedmioty kultu				
święta, odpusty, pielgrzymki	Świecenie potraw		<b>X</b>	
tradycje, obrzędy, gwara				
legandy, podania i fakty historyczne	Związana z powstaniem wsi i właścicielami majątku			<b>X</b>
przekazy literackie	Dzieje Lipki i okolic		<b>X</b>	
ważne postacie i przekazy historyczne	Były właściciel majątku			
specyficzne nazwy	Miejscowość do lat 50tych zwana Annopolem		<b>X</b>	
specyficzne potrawy	Kuchnia wielkopolska		<b>X</b>	
dawne zawody				
zespoły artystyczne, twórcy				

ANALIZA ZASOBÓW – CZĘŚĆ II				
RODZAJ ZASOBU	Opis (nazwanie) zasobu jakim wieś dysponuje	Znaczenie zasobu (odpowiednio wstaw X)		
		Małe	Duże	Wyróżniające
<b>OBIEKTY I TERENY</b>				
działki pod zabudowę mieszkaniową				
działki pod domy letniskowe				
działki pod zakłady usługowe i przemysł				
pustostany mieszkaniowe				
pustostany poprzemysłowe				
tradycyjne nieużytkowane obiekty gospodarskie (stodoły, spichlerze, kuźnie, młyny, itp.)				
<b>INFRASTRUKTURA SPOŁECZNA</b>				
plac publicznego spotkań, festynów	Plac zabaw		X	
sale spotkań, świetlice, kluby	Świetlica wiejska, zagospodarowany teren przy stawku		X	
miejsca uprawiania sportu	Plac zabaw, okoliczne lasy, oznakowane szlaki rowerowe		X	
miejsca rekreacji	Zagospodarowany plac przy stawku		X	
ścieżki rowerowe, szlaki turystyczne	Szlak rowerowy (międzynarodowy szlak rowerowy R-1 oraz Leśne szlaki Powiatu Złotowskiego)		X	
szkoły	Brak. Dzieci dojeżdżają do SP do miejscowości: Łąkie, Lipka, Debrzno		X	

przedszkola	Brak. Najbliższe: Łąkie, Lipka, Debrzno		<b>X</b>	
biblioteki				
placówki opieki społecznej				
placówki służby zdrowia	Brak najbliższy lekarz pierwszego kontaktu w miejscowościach: Łąkie, Lipka. Szpital: Złotów, Chojnice		<b>X</b>	
<b>INFRASTRUKTURA TECHNICZNA</b>				
wodociąg, kanalizacja	Wodociąg 100%, kanalizacji – brak, dużo mieszkańców korzysta z przydomowych oczyszczalni ścieków		<b>X</b>	
drogi (nawierzchnia, oznakowanie oświetlenie)	Droga gminna w formie podkowy utwardzona, droga powiatowa asfaltowa, oświetlenie przebiega przez całą wieś		<b>X</b>	
chodniki, parkingi	Chodników brak, miejsce postojowe przy sklepie		<b>X</b>	
sieć telefoniczna i dostępność Internetu	Internet radiowy, dostępna telefonia komórkowa wszystkich operatorów		<b>X</b>	
telefonia komórkowa	Dobry zasięg wszystkich operatorów		<b>X</b>	
Internet szerokopasmowy				
transport publiczny: a) kolej (przystanki) b) autobus (przystanki)	a) PKP Lipka	<b>X</b>		
	b) Przystanek autobusowy	<b>X</b>		
inne				

ANALIZA ZASOBÓW – CZĘŚĆ III				
RODZAJ ZASOBU	Opis (nazwanie) zasobu jakim wieś dysponuje	Znaczenie zasobu (odpowiednio wstaw X)		
		Małe	Duże	Wyróżniające
<b>GOSPODARKA, ROLNICTWO</b>				
miejsca pracy (gdzie, ile?)				
znane firmy produkcyjne i zakłady usługowe i ich produkty	Warsztat samochodowy, sklep wielobranżowy	<b>X</b>		
gastronomia				
miejsca noclegowe				
gospodarstwa rolne	Kilkanaście, 2 gospodarstwa kilkudziesięciohektarowe		<b>X</b>	
uprawy hodowle	Rzepak, ziemniaki, zboża, porzeczki, bydło opasowe		<b>X</b>	
możliwe do wykorzystania odpady produkcyjne				
zasoby odnawialnych energii				
<b>ŚRODKI FINANSOWE I POZYSKIWANIE FUNDUSZY</b>				
środki udostępniane przez gminę i/lub powiat	Fundusz sołecki, Gminna Komisja Rozwiązywania Problemów Alkoholowych, konkursy dla NGO		<b>X</b>	
środki wypracowywane				
<b>MIESZKAŃCY (KAPITAŁ SPOŁECZNY I LUDZKI)</b>				
autorytety i znane postacie we wsi	Sołtys		<b>X</b>	
krajanie znani w regionie, w kraju i zagranicą				
osoby o specyficznej lub ważnej dla wiedzy i umiejętnościach, m.in. studenci	Panie o zdolnościach kulinarnych		<b>X</b>	

przedsiębiorcy, sponsorzy	Osoby fizyczne		<b>x</b>	
osoby z dostępem do Internetu i umiejętnościach informatycznych	Większość mieszkańców		<b>x</b>	
pracownicy nauki				
związki i stowarzyszenia	Grupa Odnowy Wsi		<b>x</b>	
kontakty zewnętrzne (np. z mediami)				
współpraca zagraniczna i krajowa	Z gminą, powiatem, ościennymi sołectwami, z parafią Debrzno, Nadleśnictwem Lipka		<b>x</b>	
<b>INFORMACJE DOSTĘNE O WSI</b>				
publikatory, lokalna prasa	Aktualności Lokalne, Halo Lipka!		<b>x</b>	
książki, przewodniki				
strony www	Strona gminy, prywatna strona sołtysa na FB		<b>x</b>	

**ZASOBY** – wszelkie elementy materialne i niematerialne wsi i związanego z nią obszaru, które mogą być wykorzystane obecne  bądź w przyszłości w realizacji publicznych bądź prywatnych przedsięwzięć odnowy wsi. Zwrócić uwagę na elementy specyficzne i rzadkie (wyróżniające wieś). *Opracowanie: Ryszard Wilczyński*



#### 4. ANALIZA SWOT

Analiza SWOT (SWOT – skrót od angielskich słów odpowiadającym silnym i słabym stronom, szansom i zagrożeniom) służy przeanalizowaniu sytuacji obecnej, a także najbliższej przewidywalnej przyszłości pod kątem tego, czym dysponujemy, czego nam brakuje, co nam może pomóc, a czego powinniśmy starać się uniknąć, – aby nam nie szkodziło. Wynikiem analizy jest zestawienie atutów (mocne strony), braków (słabe strony), szans i zagrożeń. Pomaga to planować działania, zaspokajając potrzeby, wypełniać braki w sposób realny, w oparciu o zasoby, wykorzystując szanse i wkalkulowując ryzyko zagrożeń lub eliminując je.

<p style="text-align: center;"><b>SILNE STRONY</b> (atuty wewnętrzne)</p>	<p style="text-align: center;"><b>SŁABE STRONY</b> (słabości wewnętrzne)</p>
<ol style="list-style-type: none"> <li>1. Położenie sołectwa na terenie Natura 2000. T</li> <li>2. Czyste środowisko. J</li> <li>3. Ciekawa flora i fauna. J</li> <li>4. Rzeka Debrzynka. J</li> <li>5. Ziemie o dobrej bonitacji. B</li> <li>6. Unikatowe zabudowania po byłym majątku niemieckim. T</li> <li>7. Kultywowanie przez mieszkańców obrzędów świeckich i religijnych. T</li> <li>8. Kultywowanie tradycji kuchni wielkopolskiej. T</li> <li>9. Sklep spożywczy na terenie sołectwa. J</li> <li>10. Zagospodarowany teren przy stawku. S</li> <li>11. Wieś zwodociągowana w 100%. S</li> </ol>	<ol style="list-style-type: none"> <li>1. Niewystarczająca wiedza młodego pokolenia dotycząca historii wsi. T</li> <li>2. Brak tablicy informacyjnej o historii sołectwa. B</li> <li>3. Niewystarczająco wyposażony plac zabaw. S</li> <li>4. Niewystarczające zasoby lokalowe świetlicy wiejskiej. S</li> <li>5. Brak kanalizacji. S</li> <li>6. Droga gminna wymagająca utwardzenia i poszerzenia. S</li> <li>7. Brak bezpiecznego przejścia i chodnika przy drodze gminnej. S</li> <li>8. Brak utwardzonego parkingu. S</li> <li>9. Brak podłączenia wod-kan na placu rekreacyjnym przy stawie. S</li> <li>10. Sieć elektryczna wymagająca modernizacji. S</li> </ol>

<p>12. Kilka gospodarstw rolnych dobrze prosperujących. B</p> <p>13. Uchwalony fundusz sołecki. B</p> <p>14. Autorytety funkcjonujące w sołectwie. T</p> <p>15. Mieszkańcy o zdolnościach kulinarnych, manualnych. T</p> <p>16. Funkcjonująca Grupa Odnowy Wsi. T</p> <p>17. Posesje zadbane. S</p>	<p>11. Brak Koła Gospodyń Wiejskich i NGO w sołectwie. J</p> <p>12. Niewystarczająca oferta rekreacyjno-edukacyjna na terenie sołectwa. J</p> <p>13. Niewystarczająco wyposażona świetlica wiejska. S</p> <p>14. Zwierzyna leśna niszcząca uprawy rolne. B</p> <p>15. Brak ścieżki rowerowej. S</p> <p>16. Niewystarczające zaangażowanie mieszkańców. J</p> <p>17. Niski przyrost naturalny na terenie sołectwa. J</p>
<p><b>SZANSE</b> (okazje zewnętrzne płynące z otoczenia)</p>	<p><b>ZAGROŻENIA</b> (zagrożenie płynące z otoczenia)</p>
<p>1. Publikacje gminne szansą na promocję sołectwa. B</p> <p>2. Oznakowane szlaki rowerowe szansą na pobudzenie aktywności. J</p> <p>3. Możliwość pozyskania środków zewnętrznych. B</p> <p>4. Współpraca z gminą, powiatem, ościennymi sołectwami. J</p> <p>5. Strona gminna szansą na promocję sołectwa. B</p> <p>6. PKP Lipka. J</p> <p>7. Członkostwo Gminy Lipka w LGD Krajna Złotowska szansą na pozyskanie środków na infrastrukturę. S</p>	<p>1. Droga powiatowa wymagająca modernizacji. S</p> <p>2. Brak bezpiecznego oznakowanego przejścia przez drogę powiatową. J</p> <p>3. Pandemia COVID-19 wpływająca negatywnie na relacje międzyludzkie. J</p> <p>4. Zanik komunikacji publicznej. J</p> <p>5. Odizolowanie starszego niezmotywowanego pokolenia. J</p> <p>6. Utrudnienia komunikacyjne do szkół szczebla średniego i wyższego młodzieży z odległych terenów wiejskich. J</p> <p>7. Starzejące się społeczeństwo na terenach wiejskich. J</p>

## 5. ANALIZA POTENCJAŁU ROZWOJOWEGO

Analiza potencjału rozwojowego ma na celu gruntowne przemyślenia nad charakterem i związkami przyczynowo - skutkowymi elementów wcześniej przeprowadzonych analiz. Ma ona pomóc znaleźć faktycznie najważniejsze cele ogólne, wspomagać równomierny, zrównoważony rozwój wsi/miejscowości, poprzez zastosowanie wszystkich sfer życia, które z nich były dotąd słabiej rozwijane, które wymagają szczególnej uwagi, na których można budować przyszłość wsi/miejscowości. Pomaga również doprecyzować sformułowania użyte we wcześniejszych analizach.

### Kategorie analizy potencjału rozwojowego ( 4 sfery/aspekty życia):

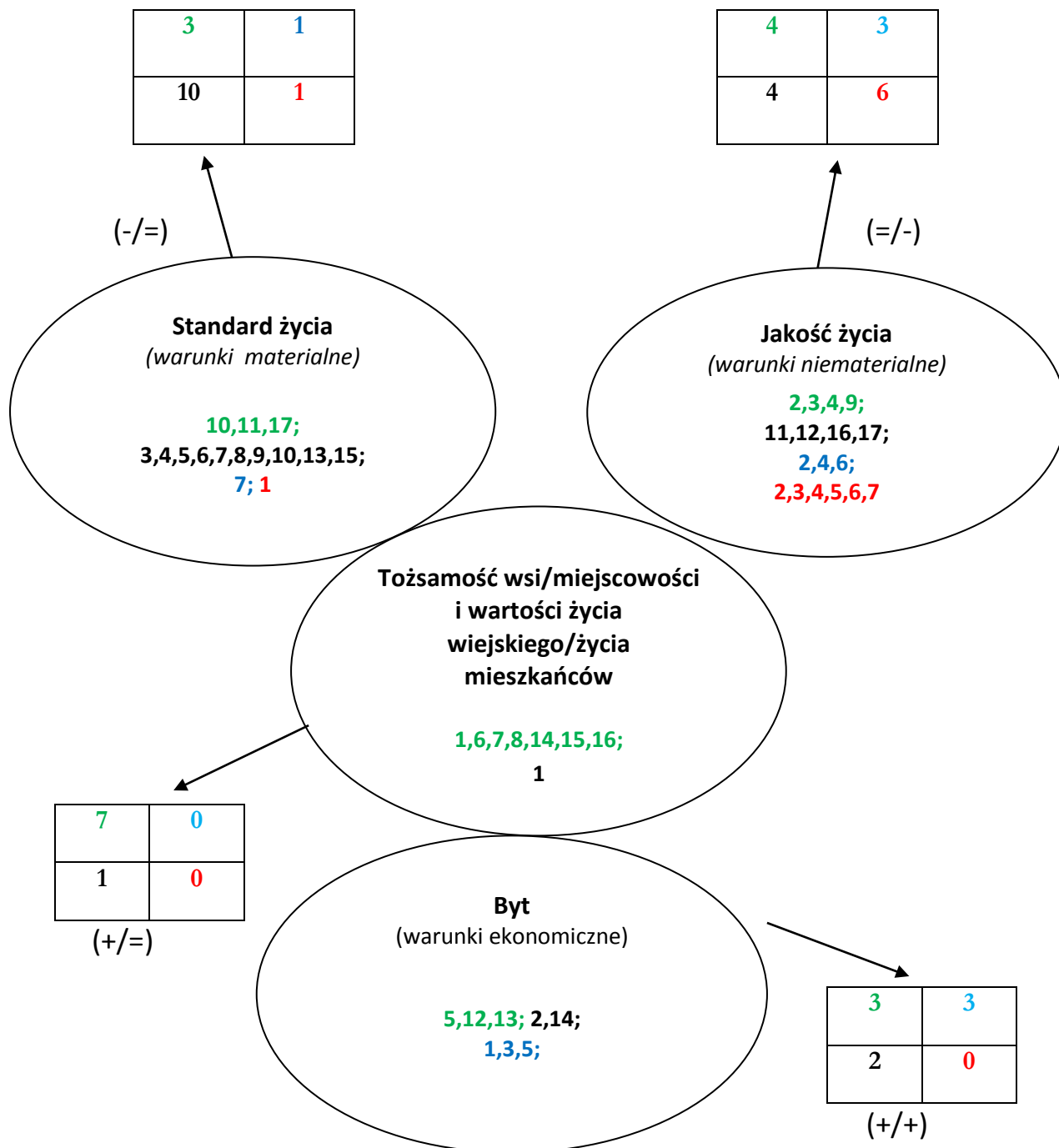
- **Standard życia:** stanowią czynniki materialne, infrastruktura techniczna i społeczna w przestrzeni publicznej (ilość, dostępność i stan), np.: drogi, chodniki, parkingi, oświetlenie uliczne, wodociąg, kanalizacja, sieć telefoniczna, dostęp do Internetu, świetlica, dom kultury, boisko, plac zabaw dla dzieci, przedszkole, szkoła, biblioteka, placówki usługowe, wyposażenie oraz stan posesji i budynków.
- **Jakość życia:** stanowią czynniki niematerialne – tworzą atmosferę między ludźmi np.: relacje sąsiedzkie, współpraca sąsiedzka, życzliwość, akceptacja postaw aktywnych, poczucie współuczestnictwa i współtworzenia, możliwość samorealizacji, oferta kulturalna, edukacyjna, wypoczynku i rekreacji oraz życia społecznego, poziom samoorganizacji społecznej, poczucie bezpieczeństwa, zagrożenia, dostępność komunikacyjna, zaopatrzenie w towary i usługi, stan środowiska, poziom wykształcenia mieszkańców.

- **Byt:** oznacza możliwości ekonomiczne mieszkańców, elementy wpływające na ich możliwości i źródła zarobkowania np.: rozstrzygnięcia planistyczne, wsparcie postaw przedsiębiorczych, zorganizowanie się przedsiębiorców i producentów rolnych, usługi i produkcja, produkty, możliwości pozyskiwania dochodu przez społeczność lokalną na cele publiczne, promocja.
- **Tożsamość wsi, wartości życia wiejskiego/życia mieszkańców:** to, jakość niemożliwa do uzyskania w dużym mieście, charakterystyczna dla małych społeczności tj.: kultura, tradycje, obyczaje, gwara, kultywowanie i rozwijanie poczucia wspólnoty, wzorce wychowawcze i więź międzypokoleniowa, uroczystości i rocznice, lokalny kult, pamięć o wybitnych mieszkańcach i wydarzeniach, lokalny, indywidualny styl osadnictwa i budownictwa, krajobraz kulturowy i przyrodniczy, charakterystyczne elementy architektury i urządzenia przestrzeni publicznej, lokalna kuchnia i potrawy.

Wynikiem analizy potencjału rozwojowego jest liczbowe określenie stosunku pozytywów (mocnych stron, zasobów i szans) do negatywów (słabych stron, braków, niedogodności i zagrożeń) w odniesieniu do każdego z czterech aspektów życia. Porównanie propozycji liczbowych ułatwia określenie, które ze sfer życia są świadomie rozwijane, a które traktowane „po macoszemu”, które sfery powinny ten rozwój wspierać.

## Analiza potencjału rozwojowego wsi

silne strony	szanse
słabe strony	zagrożenia



**Standard:** Obszar całościowo na minusie. Silne strony wraz z szansami do słabych stron i zagrożeń w stosunku 4/11. Analizując płaszczyznę z podziałem na obszar wewnętrzny i zewnętrzny ten drugi przedstawia się lepiej. Wewnątrz obszar ujemny. Stosunek silnych stron do słabych 3/10. Zewnętrznie szanse do zagrożeń obojętne w stosunku 1/1. Największą bolączką mieszkańców sołectwa jest niewystarczająca infrastruktura społeczno-kulturalno-rekreacyjna, wymagająca uzupełnienia, doposażenia i modernizacji. Największym problemem w tym obszarze są niewystarczające fundusze, a szansą na jego rozwój środki zewnętrzne.

**Jakość:** Obszar całościowo ujemny. Stosunek silnych stron wraz z szansami do słabych stron i zagrożeń 7/10. Analizując płaszczyznę z podziałem na obszar wewnętrzny i zewnętrzny ten pierwszy przedstawia się lepiej. Wewnętrznie płaszczyzna obojętne, w stosunku silnych stron do słabych 4/4, zewnętrznie szanse do zagrożeń na minusie w stosunku 3/6. Zaleca się rozwój i zacieśnianie relacji sąsiedzkich, integrację oraz aktywizację mieszkańców. Pomocą w rozwijaniu tego obszaru mogłoby być również wzmocnienie płaszczyzny standardu, poprzez rozbudowę i doposażenie infrastruktury integrującej.

**Byt:** Obszar całościowo dodatni. Silne strony wraz z szansami do słabych stron i zagrożeń w stosunku 6/2. W rozbiciu na płaszczyznę wewnętrzną i zewnętrzną tendencja podobna. Wewnątrz obszar na plus - silne strony do słabych w stosunku 3/2, zewnętrznie szanse do zagrożeń także dodatnie, w stosunku 3/0. Mieszkańcy czują potrzebę poprawy warunków bytowych. Sołectwo ma taką szansę, upatruje jej głównie w środkach zewnętrznych oraz promocji wsi. Zaleca się przede wszystkim wsparcie przy pozyskiwaniu i rozliczaniu środków zewnętrznych oraz rozpowszechnianie walorów sołectwa.

**Tożsamość:** Obszar całościowo na plus. Silne strony wraz z szansami do słabych stron i zagrożeń w stosunku 7/1. W rozbiciu na płaszczyznę wewnętrzną i zewnętrzną ta pierwsza przedstawia się lepiej. Silne strony do słabych dodatnie w stosunku 7/1. Zewnętrznie obszar obojętny, szanse do zagrożeń w stosunku 0/0. Mieszkańcy mają silne poczucie przynależności i tożsamości, opartej głównie na szczególnym dziedzictwie przyrodniczym oraz kultywowaniu tradycji religijnych i świeckich. Zaleca się wspieranie owego poczucia przynależności do wspólnoty, a także edukację w tym zakresie, w szczególności młodego pokolenia, ocalając przed zapomnieniem.

6. **WIZJA WSI/MIEJSCOWOŚCI:** wyobrażenie stanu docelowego wsi/miejscowości, oddaje zbiorowe marzenia i oczekiwania, co do przyszłości, jest realna, bazuje na atutach, nie abstrahuje od barier, wzmacnia czynniki wyróżniający, zawiera dźwignię rozwojową.

Wielopokoleniowa wieś charakteryzująca się unikatowymi zabudowaniami i atrakcyjnym terenem Natura 2000. Zintegrowani i aktywni mieszkańcy kultywują obrzędy świeckie i religijne, nie zapominają o historii i swoich korzeniach.

W Laskowie żyje się spokojnie i wygodnie dzięki rozwiniętej infrastrukturze.

## „Laskowo urokliwa wieś z podworskim pazurem”



## 7. PROGRAM KRÓTKOTERMINOWY ODNOWY WSI **LASKOWO** NA OKRES 24 m-c

Kluczowy problem	Odpowiedź	Propozycje projektu	Czy nas stać na realizację? (tak/nie)		Punktacja	Hierarchia
			Organizacyjnie	Finansowo		
Co nas najbardziej zintegruje	Wspólna organizacja wydarzeń	Dzień Dziecka	Tak	Tak	3 x 4 = 12	III
Na czym nam najbardziej zależy	Doposażenie placu zabaw	Zakup i montaż elementów rekreacji dla najmłodszych	Tak	Nie	4 x 4 = 16	II
Co nam najbardziej przeszkadza?	Brak ujęcia wody (wod-kan) przy stawku	Wykonanie podłączenia wod-kan w miejscu integracji mieszkańców (przy stawie)	Tak	Nie	5 x 4 = 20	I
Co najbardziej zmieni nasze życie?	Zwiększenie integracji mieszkańców	Solecki rajd rowerowy	Tak	Tak	2 x 4 = 8	IV
Co nam przyjdzie najłatwiej?	Poprawa estetyki wsi	Prace porządkowe na terenie sołectwa	Tak	Tak	1 x 4 = 4	V
Na realizację, jakiego projektu planujemy pozyskać środki zewnętrzne? Z jakich źródeł? <i>(Maksymalnie 3 propozycje uszeregowane według ważności)</i>	„Wykonanie podłączenia wod-kan w miejscu integracji mieszkańców (przy stawie)”; „Zakup i montaż elementów rekreacji dla najmłodszych” – pozyskanie środków z Wielkopolskiej Odnowy Wsi 2020+					

SOLECKA STRATEGIA ROZWOJU – **LASKOWO** wypracowana przez GOW  
na warsztatach w ramach programu UMWW – „Wielkopolska Odnowa Wsi 2020+”



## 8. PROGRAM DŁUGOTERMINOWY ODNOWY WSI - LASKOWO

Wizja wsi/miejscowości (hasłowa): „Laskowo urokliwa wieś z podworskim pazurem”

I. Plan rozwoju			II. Program rozwoju
1. CELE	2. Co nam pomoże osiągnąć cele? (zasoby, silne strony, szanse)	3. Co nam może przeszkodzić? (słabe strony, zagrożenia)	Projekty przedsięwzięcia jakie wykonamy
Co trzeba osiągnąć, aby urzeczywistnić wizję naszej wsi?/miejscowości?	<b>ZASOBY</b> których użyjemy	<b>BARIERY</b> słabe strony, jakie wyeliminujemy, zagrożenia, jakich unikniemy	
	<b>ATUTY</b> silne strony i szanse jakie wykorzystamy		
<b>A. TOŻSAMOŚĆ WSI/MIEJSOWOŚCI I WARTOŚCI ŻYCIA WIEJSKIEGO/MIESZKAŃCÓW</b>			
1. Budowanie tożsamości i poczucia wspólnoty	GOW, mieszkańcy kultywujący obrzędy świeckie i religijne, bogata historia związana z powstaniem wsi	Niewystarczające środki finansowe, niewystarczający odzew na proponowaną ofertę	1.1 Wielopokoleniowe warsztaty kulinarne 1.2 Świecenie pokarmów wielkanocnych 1.3 Boże Ciało 1.4 Dożynki sołeckie 1.5 Mikołajki i ozdabianie choinki 1.6 Montaż tablicy informacyjnej o walorach historycznych sołectwa

*SOLECKA STRATEGIA ROZWOJU – LASKOWO wypracowana przez GOW  
na warsztatach w ramach programu UMWW – „Wielkopolska Odnowa Wsi 2020+”*

			<p>1.7 Spotkania integracyjne z historią w tle</p> <p>1.8 Konkurs fotograficzny o walorach przyrodniczych i historycznych Laskowa</p>
<b>B. STANDARD ŻYCIA</b>			
<p>1. Poprawa i rozwój infrastruktury techniczno-społeczno-rekreacyjnej</p>	<p>Aktywni mieszkańcy, GOW, współpraca z gminą, powiatem, możliwość pozyskania środków zewnętrznych</p>	<p>Świetlica wiejska wymagająca modernizacji, brak ścieżki rowerowej, drogi gminne i powiatowe o niskim standardzie, brak bezpiecznego przejścia dla pieszych, brak parkingu, brak kuchni polowej przy stawie, świetlica wiejska niewystarczająco wyposażona</p>	<p>1.1 Modernizacja świetlicy wiejskiej (remont kuchni, montaż pompy ciepła)</p> <p>1.2 Ocieplenie budynku świetlicy wiejskiej montaż OZE</p> <p>1.3 Doposażenie kuchni, zakup sprzętu RTV i AGD</p> <p>1.4 Zakup stołów i krzeseł</p> <p>1.5 Poszerzenie i utwardzenie drogi gminnej od posesji nr 1 do 14</p> <p>1.6 Budowa ścieżki rowerowej</p> <p>1.7 Uzupełnienie nawierzchni drogi powiatowej</p> <p>1.8 Budowa parkingu</p>

			<p>1.9 Doposażenie placu zabaw</p> <p>1.10 Montaż kuchni zewnętrznej przy stawie wraz wykonaniem podłączenia wody</p> <p>1.11 Wykonanie bezpiecznego przejścia dla pieszych na drodze powiatowej</p>
<b>C.JAKOŚĆ ŻYCIA</b>			
1. Zwiększenie oferty kulturalno-rekreacyjnej	Aktywni mieszkańcy, GOW, możliwość pozyskania środków zewnętrznych, współpraca z gminą i jednostkami podległymi	Niewystarczająca oferta rekreacyjno-kulturalna, niewystarczające odzew na proponowaną ofertę	<p>1.1 Dzień Kobiet</p> <p>1.2 Dzień Dziecka</p> <p>1.3 Dzień Babci i Dziadka</p> <p>1.4 Senior na wychodnym</p> <p>1.5 Wycieczka krajoznawcza</p> <p>1.6 Rajd rowerowy</p> <p>1.7 Wyjazd do kina/teatru</p>

D. BYT			
1. Promocja wsi	Aktywni mieszkańcy, GOW, współpraca z gminą, dostępny atrakcyjny teren, specyficzne budownictwo charakteryzujące sołectwo, bogata historia, obszar Natura 2000	Niewystarczająca promocja sołectwa, brak profilu sołeckiego na FB	1.1 Zakup gadżetów promujących sołectwo 1.2 Utworzenie sołeckiej strony na FB 1.3 Bieżąca aktualizacja na portalu społecznościowym 1.4 Wyjazd na targi do Minikowa/Przechlewa 1.5 Wydanie kalendarza 1.6 Wydanie pocztówki 1.7 Wydanie publikacji promujących walory sołectwa

**PLAN DŁUGOTERMINOWY** zawiera opis planowanych zadań inwestycyjnych i przedsięwzięć aktywizujących społeczność lokalną w okresie 5 lat od dnia przyjęcia odnowy wsi/miejscowości, w kolejności wynikającej z przyjętych priorytetów rozwoju wsi/miejscowości. Plan ten powinien obejmować i wykorzystywać atuty oraz zasoby wsi/miejscowości eliminując bariery zewnętrzne i wewnętrzne.

Analiza potencjału, analiza SWOT, wizja, plan długo i krótkoterminowy (elementy strategii) należy sukcesywnie - w miarę potrzeb aktualizować, uzupełniać i rozszerzać. Wszelkie zmiany dokonywane w analizach skutkują automatycznie koniecznością wprowadzenia zmian w pozostałych elementach strategii.

*Plan ten jest ambitny,  
Trudny, my to wiemy.  
Lecz my też ambitni,  
Więc... zrealizujemy.  
Małymi kroczkami  
Tip topem do celu,  
Bo takim sposobem  
Dochodziło wielu.  
Mamy chęć, to podstawa.  
Wiemy jak i co.  
I jak w tej piosence:  
„Bo jak nie my, to kto?”*

Przedstawiciele Grupy Odnowy Wsi – Laskowo  
uczestniczący w przygotowaniu dokumentu:

1. Beata Bednarek
2. Elżbieta Gaca
3. Krystyna Gołata
4. Maria Tumalewicz

Moderatorzy odnowy wsi:

1. Ewa Jankowiak
2. Mirosława Woźniak



# SOŁECKA STRATEGIA ROZWOJU WSI

## LIPKA

w Gminie Lipka

na okres  
maj 2023 r. - maj 2028 r.



Dokument sporządzony przez przedstawicieli  
Grupy Odnowy Wsi:

*Katarzyna Grochowska*

*Ewa Róg*

*Małgorzata Szmechel-Wandas*

*Piotr Wandas*

*Jacek W. Włodarczyk*

z udziałem moderatorów:

*Ewa Jankowiak*

*Mirosława Woźniak*

**Maj 2023 rok**

*Nim zagłębisz się w lekturę  
Dokumentu oto tego  
Tych słów kilka wyjaśnienia  
Jak powstawał i dlaczego.*

*Jest to owoc ciężkiej pracy  
Wyciskającej siódme poty,  
Bo mieszkańcy onych wiosek  
Chętni byli do roboty.*

*Na warsztatach w maju  
Pracowali bez wytchnienia,  
Bowiem mają aspirację  
Wioski swojej ulepszenia.*

*Ta strategia to zaledwie  
Jeden krok do tego celu.  
Wszyscy mamy tu świadomość,  
Że tych kroków trzeba wielu.*

*Na początek przedstawimy  
Tej strategii zapis treści.  
Czyli to, z czego się składa  
I co w niej się mieści.*

*Przed szkoleniem  
odbyło się spotkanie,  
taka wizja lokalna-  
tak na rozruszanie.*

*A jeszcze przed wizją  
Zadanie domowe:  
Analiza zasobów-  
Czas pomęczyć głowę.*



*Dokument obszerny,  
Pojemność niemata,  
Więc koordynatora  
Pomoc się przydała.*

*Dzień pierwszy-dwie analizy:  
SWOT i potencjału.  
Przemiał wsi zasobów  
Dogłębnie ... pomatu...*

*Na koniec dnia pierwszego  
Nasza wizja wsi:  
Czyli jaką by być miała,  
Jaką nam się śni.*

*Ostro już zmęczeni-  
Było trochę tego,  
Skończyliśmy, by wrócić  
Dnia już następnego.*

*A cóż to nam przyniósł  
Kolejny dzień nowy?  
Tego dnia dwa plany:  
długo i krótkoterminowy.*

*To chyba by było na tyle  
Co do zawartości.  
Jeszcze tylko załączniki,  
Te dopełnią całości.*

*Wśród nich Grupy Odnowy  
Tak jakby ocena...  
Kogoś z zewnątrz,  
więc dająca świeżego spojrzenia*

*Cóż niejeden mógłby spytać:  
Po co nam strategia owa?  
Mamy gminną, mamy POM-y  
Czy potrzebna jeszcze nowa?  
TAK! Gdyż ta będzie wyjątkowa!*

*Cóż w tej więc wyjątkowego?  
Czym ta będzie się różniła?  
Tę właściwie w 100%  
Grupa Odnowy Wsi stworzyła.*


*Ta z oddolnych inicjatyw.  
Ludzi, co tu zamieszkują.  
Odzwierciedla ich pragnienia,  
Co by chcieli i co czują.*

*Dodatkowym zaś czynnikiem,  
Który skłonił do pisania  
Był sam Urząd Marszałkowski,  
Pomógł on w podjęciu zdania.*

*Urząd kusi gminy  
moderatorami.  
Za ich udział dodatkowo  
obdarza punktami.*

**SPIS TREŚCI:**

	<b>STRONA</b>
1. <b>WPROWADZENIE</b>	6
2. <b>KARTA DIAGNOZY</b>	7
3. <b>ANALIZA ZASOBÓW</b>	12
4. <b>ANALIZA SWOT</b>	19
5. <b>ANALIZA POTENCJAŁU</b>	22
6. <b>WIZJA WSI/MIEJSCOWOŚCI</b>	26
7. <b>PROGRAM KRÓTKOTERMINOWY</b>	27
8. <b>PROGRAM DŁUGOTERMINOWY</b>	28



*SOŁECKA STRATEGIA ROZWOJU – **LIPKA** wypracowana przez GOW  
na warsztatach w ramach programu UMWW - „Wielkopolska Odnowa Wsi 2020+”*

## 1. WPROWADZENIE

Niniejszy dokument powstał w wyniku prac zespołu osób członków Grupy Odnowy Wsi - **sołectwa Lipka**, biorących udział w warsztatach w Urzędzie Gminy w Lipce, w ramach programu Urzędu Marszałkowskiego Województwa Wielkopolskiego - „Wielkopolska Odnowa Wsi 2020+”. Strategia określa drogę do wyznaczonego celu, jakim jest poprawa warunków życia w sołectwie. Służy jego rozwojowi poprzez uporządkowanie działań podejmowanych przez różne grupy społeczności lokalnej. Ma **charakter integracyjny** w stosunku do mieszkańców, organizacji pozarządowych oraz urzędu gminy.

W toku prac nad strategią rozwoju wsi zrealizowano następujące zadania:

- Przeprowadzono analizę zasobów, które uświadomiły grupie, co ma jej wieś, czym dysponuje i jakie znaczenie mają te dobra dla dalszego rozwoju społeczności.
- Przeprowadzono analizę SWOT dla wsi, która określa jej **mocne i słabe** strony, występujące **szanse i zagrożenia** dla jej rozwoju.
- Sformułowano **wizję** hasłową i opisową - opis stanu miejscowości i jej społeczności lokalnej, jaki chcemy osiągnąć.
- Zaproponowano listę kluczowych zadań do realizacji w horyzoncie: krótkoterminowym oraz długoterminowym. Oba plany prowadzą do urzeczywistnienia zawartej w strategii wizji, wskazują w jaki sposób i jakimi środkami będziemy starali się ją osiągnąć.



*Grupa Odnowy Wsi w czasie warsztatów opracowania Sołeckiej Strategii Rozwoju  
Urząd Gminy w Lipce w dniach 25-26.V.2023r.*

*SOŁECKA STRATEGIA ROZWOJU – LIPKA wypracowana przez GOW  
na warsztatach w ramach programu UMWW - „Wielkopolska Odnowa Wsi 2020+”*

## 2. KARTA DIAGNOZY ZAAWANSOWANIA ODNOWY WSI wraz ze sprawozdaniem z wizji w terenie

Gmina: Lipka

Sołectwo: Lipka

Liczba mieszkańców: 2 028 osób

Faza odnowy	Zakres działań	*	Rozwój organizacyjny	*	Sterowanie rozwojem	*
	brak działań		istnieje tylko rada sołecka/brak organizacji, brak wyodrębnionych jednostek samorządu pomocniczego w miejscowości		brak planowania działań w wymiarze całej wsi/miejscowości	
	działania fragment lub dotyczące wąskiej grupy		rozproszone działanie organizacji			
A Inicjalna	działania spontaniczne		zawiązana grupa odnowy wsi/miejscowości		opracowanie planu i programu odnowy dla całej wsi/miejscowości	
	porządkowanie wsi/miejscowości					
	projekty startowe (z programu krótkoterminowego)		podejmuje się kroki na rzecz skoordynowania działań organizacji we wsi/miejscowości		planowanie w krótkim horyzoncie czasowym	
	przekonywanie mieszkańców do idei odnowy wsi/miejscowości i integrowanie wokół pierwszych przedsięwzięć					

SOLECKA STRATEGIA ROZWOJU – **LIPKA** wypracowana przez GOW  
na warsztatach w ramach programu UMWW – „Wielkopolska Odnowa Wsi 2020+”

B Początkowa	różnorodne projekty (z programu długoterminowego) nastawione na usunięcie podstawowych barier i zaspokojenie głównych potrzeb	x	liczna grupa odnowy wsi/miejscowości (skupia przedstawicieli organizacji i instytucji)		systematyczne planowanie działań, (np. roczne plany rzeczowo-finansowe, kalendarze imprez)	
			zawiązane stowarzyszenie na rzecz rozwoju (odnowy) wsi/miejscowości	x	wykorzystywanie gminnych instrumentów wsparcia	x
	pobudzenie mieszkańców do odnowy własnych posesji	x	skoordynowane działanie organizacji obecnych we wsi/ w miejscowości		proste instrumenty komunikacji wewnętrznej	x
C Zaawansowana	projekty jakościowo zmieniające kluczowe obszary życia oraz kształtujące strukturę wsi/miejscowości	x	„koalicja” organizacji i instytucji na rzecz odnowy wsi/ miejscowości		projektowanie działań (projekty)	
					pozyskiwanie środków zewnętrznych	x
	projekty wyróżniające wieś/miejscowość, kształtuje się centrum wiejskie/miejscowości		liczne stowarzyszenie odnowy wsi/ miejscowości		systematyczne planowanie rozwoju (aktualizowanie planu i programu odnowy wsi/miejscowości)	x
	powszechne zaangażowanie mieszkańców w projekty publiczne		animacja aktywności poszczególnych grup mieszkańców		rozwinięta komunikacja wewnętrzna	
powszechna odnowa prywatnych posesji				promocja wsi/ miejscowości		

D Całościowa	lokalnie oraz regionalnie powiązane ze sobą projekty wywołujące efekt synergiczny (nacisk na tworzenie miejsc pracy)		Stowarzyszenie odnowy wsi/miejscowości instytucją rozwoju lokalnego (Centrum Aktywności Lokalnej), rozwój wsi/miejscowości oparty na aktywności kluczowych grup mieszkańców (rolników, przedsiębiorców, młodzieży, kobiet) i stowarzyszeń		kompleksowe i szczegółowe planowanie przestrzenne	
	ukształtowane „centrum wiejskie”/centrum miejscowości				powszechny udział grup mieszkańców w strategicznym planowaniu rozwoju	
	świadome kształtowanie czynników rozwoju (np. wykorzystania odnawialnych energii)				rozwinięta promocja oraz komunikacja z otoczeniem	
	projekty kreujące „wieś/miejscowość tematyczną”				instrumenty wsparcia działań prywatnych	
	dostosowanie projektów prywatnych do programu odnowy wsi/miejscowości					

Wstaw X gdy spełnia warunek

## Sprawozdanie z wizji w terenie

Wizję lokalną przeprowadzono w sołectwie Lipka dnia 24.05.2023r.

Uczestnicy: Sołtys i Lider GOW - Małgorzata Szmechel - Wandas

**Lipka** - sołectwo położone w województwie wielkopolskim, w powiecie zlotowskim, w gminie Lipka, liczące 2028 mieszkańców, będące jednocześnie siedzibą jednostki samorządu terytorialnego. Szlaki komunikacyjne we wsi to: droga wojewódzka nr 188, drogi powiatowe i gminne, utwardzone bitumicznie, oświetlone z ciągami pieszymi. Zabudowę w sołectwie stanowią przede wszystkim domki jednorodzinne, usytuowane w zwartej formie, wzdłuż wielu dróg. Typ wsi wielodrożnica. Występuje również zabudowa wielorodzinna. Lipka to wieś, która może konkurować z niejednym małym miasteczkiem. Funkcjonują tu 3 markety i dwa inne sklepy spożywcze, jest sporo punktów usługowych: fryzjer (min. 3 punkty), kosmetyczka, 2 bary, restauracja. W zasobach znajdziemy również: 2 apteki, 2 kwaciarnie, 2 stacje benzynowe, 2 oddziały banku, żłobek, przedszkole, szkołę podstawową, 2 biblioteki, pocztę. Tu ma swoją siedzibę Gminny Ośrodek Pomocy Społecznej. Jest również kościół, Izba Pamięci i Gminny Ośrodek Kultury, a także miejsca do sportu i rekreacji. Miejscowość jest zwodociągowana i skanalizowana. Mieszkańcy mają dostęp do światłowodu. We wsi działają: niesformalizowana Grupa Odnowy Wsi, Centrum Inicjatyw Lokalnych TILIA w Lipce, Caritas Lipka, Ochotnicza Straż Pożarna, Koło Gospodyń Wiejskich Pozytywnie Zakrecone Kobiety, Związek Emerytów Rencistów i Inwalidów, Związek Wędkarski. Sołectwo korzysta z funduszu sołeckiego i wsparcia gminy. Poprzez samorząd jak i stowarzyszenia pozyskuje środki zewnętrzne.

Z przeprowadzonej wizji w terenie sporządzono dokumentację fotograficzną (plyta CD).

*Data: 24.05.2023r.*

*Sporządziły: Ewa Jankowiak, Mirosława Woźniak*

SOLECKA STRATEGIA ROZWOJU – **LIPKA** wypracowana przez GOW  
na warsztatach w ramach programu UMWW – „Wielkopolska Odnowa Wsi 2020+”





### Architektura sołectwa



Kościół pw. św. Katarzyny  
Aleksandryjskiej



Szkoła Podstawowa  
im. Jana Pawła II



Ochotnicza Straż Pożarna



Żywa pamięć o bohaterach  
II woj. światowej

SOŁECKA STRATEGIA ROZWOJU – *LIPKA* wypracowana przez GOW  
na warsztatach w ramach programu UMWW – „Wielkopolska Odnowa Wsi 2020+”

### 3. ANALIZA ZASOBÓW

Analiza zasobów służy uświadomieniu sobie, co mamy i określeniu, jakie znaczenie mają te dobra dla dalszego rozwoju wsi/miejscowości. Wynikiem analizy zasobów jest spis dóbr materialnych i niematerialnych będących w posiadaniu społeczności lokalnej, które mogą być wykorzystane obecnie, bądź w przyszłości w realizacji przedsięwzięć odnowy wsi. Analiza zasobów przeprowadzona jest wg ujednoliconego schematu. Znaczenie każdego z zasobów podlega ocenie, która wykorzystywana jest w dalszych analizach.

ANALIZA ZASOBÓW – CZĘŚĆ I				
RODZAJ ZASOBU *	Opis (nazwanie) zasobu jakim wieś dysponuje	Znaczenie zasobu (odpowiednio wstaw X)		
		Małe	Duże	Wyróżniające
<b>PRZYRODNICZY</b>				
walory krajobrazu, rzeźby terenu	Teren pagórkowaty, lasy mieszane			<b>X</b>
stan środowiska	Bez zanieczyszczeń		<b>X</b>	
walory klimatu	Umiarkowany		<b>X</b>	
walory szaty roślinnej	Lasy, park, łąki, grzyby		<b>X</b>	
cenne przyrodniczo obszary lub obiekty	Pomniki przyrody, leśnictwo Lipka – stare sosny, buki, jesiony, park kolejowy			<b>X</b>
świat zwierzęcy (ostoje, siedliska)	Zwierzyna leśna: sarny, jelenie, dziki, bobry, lisy, wilki		<b>X</b>	
wody powierzchniowe (cieki, rzeki, stawy)	Rzeka Stołunia		<b>X</b>	
wody podziemne	Ujęcie wody pitnej			<b>X</b>
gleby	Klasy średniej IV - V		<b>X</b>	
kopaliny				
walory geotechniczne				

<b>KULTUROWY</b>				
walory architektury	Zabudowa staroniemiecka, czerwone cegły		<b>x</b>	
walory przestrzeni wiejskiej publicznej	Plac przy OSP zwany „Kaczym dolkiem”, budynki drewniane na ul. IV Dywizji Piechoty, plac zabaw przy Osp, Kompleks rekreacyjno-sportowy przy ulicy Sępoleńskiej		<b>x</b>	
walory przestrzeni wiejskiej prywatnej	Kamienica z apteką, pozostałość po budynku gospodarczym, budynki drewniane na ulicy IV Dywizji		<b>x</b>	
zabytki i pamiątki historyczne	Kaplica, kościół pw. św. Katarzyny Aleksandryjskiej w Lipce, obeliski pamiątkowe (3szt.), Izba Pamięci Narodowej w GOK			<b>x</b>
osobliwości kulturowe				
miejsca, osoby i przedmioty kultu	Krzyże przydrożne: ul. Kolejowa, Szkolna, kamienie pamiątkowe – obeliski w tym jeden na prywatnej posesji, cmentarz, przydrożne kapliczki		<b>x</b>	
święta, odpusty, pielgrzymki	Procesja Bożego Ciała, Święto Wsi Krajeńskiej, odpust parafialny		<b>x</b>	
tradycje, obrzędy, gwara	Tradycyjne święta kościelne, dożynki			<b>x</b>
legendy, podania i fakty historyczne				
przekazy literackie	”Księga gruntowa domeny złotowskiej”1619-1816 ”Parafia katolicka świętej Marii Magdaleny w Zakrzewie (1821-1945) Lech Bończa Bystrzycki „Mieszkańcy Ziemi Złotowskiej polegli w I wojnie światowej 1914-1918” Joachim Zdrenka ”Kronika Złotowa i okolic” ”Gmina Lipka Krótka historia 18 wsi ...”			<b>x</b>

ważne postacie i przekazy historyczne				
specyficzne nazwy	Osiedle Winiarnia, Wydmidzban, plac przy domu strażaka „Kaczy dołek”, ośrodek rekreacji „Basen”		<b>X</b>	
specyficzne potrawy	Kultywowanie tradycji kuchni wielkopolskiej		<b>X</b>	
dawne zawody				
zespoły artystyczne, twórcy	Lipczanki, Młodzieżowa Orkiestra Dęta, dziecięce zespoły taneczne, teatr „A dlaczego nie?”, studio piosenki			<b>X</b>
<b>ANALIZA ZASOBÓW – CZĘŚĆ II</b>				
RODZAJ ZASOBU	Opis (nazwanie) zasobu jakim wieś dysponuje	Znaczenie zasobu (odpowiednio wstaw X)		
		Małe	Duże	Wyróżniające
<b>OBIEKTY I TERENY</b>				
działki pod zabudowę mieszkaniową	Zasoby przy ulicy Harcerskiej, Jesionowej, Spokojnej, os. Szkolne			<b>X</b>
działki pod domy letniskowe				
działki pod zakłady usługowe i przemysł	Osiedle Rajdowe		<b>X</b>	
pustostany mieszkaniowe	Dworzec PKP, przy ul. Kościuszki	<b>X</b>		
pustostany poprzemysłowe	Dworzec i budynki PKP	<b>X</b>		
tradycyjne nieużytkowane obiekty gospodarskie (stodoły, spichlerze, kuźnie, młyny, itp.)	Młyn	<b>X</b>		

INFRASTRUKTURA SPOŁECZNA				
placze publicznych spotkań, festynów	Plac Relaksowy przy OSP, Kompleks rekreacyjno-wypoczynkowy			<b>X</b>
sale spotkań, świetlice, kluby	Gminny Ośrodek Kultury, biblioteka, remiza strażacka			<b>X</b>
miejsca uprawiania sportu	Kompleks sportowy „Orlik”, Ośrodek rekreacji i wypoczynku, siłownia na placu OSP			<b>X</b>
miejsca rekreacji	Kompleks sportowy „Orlik”, Ośrodek rekreacji i wypoczynku, siłownia na placu OSP, wiaty rekreacyjne			<b>X</b>
ścieżki rowerowe, szlaki turystyczne	Leśna trasa biegowa, szlak rowerowy Greenway Naszyjnik Północy, czerwony szlak rowerowy Lasów Państwowych			<b>X</b>
szkoły	Szkoła Podstawowa im. Jana Pawła II			<b>X</b>
przedszkola	Gminne Przedszkole w Lipce, żłobek			<b>X</b>
biblioteki	2 Biblioteki szkolne, Gminna Biblioteka Publiczna			<b>X</b>
placówki opieki społecznej	Gminny Ośrodek Pomocy Społecznej, Warsztaty Terapii Zajęciowej			<b>X</b>
placówki służby zdrowia	Ośrodek zdrowia medycyny rodzinnej „ALMUS”, gabinet stomatologiczny, Niepubliczny Zakład Opieki Zdrowotnej „Familia			<b>X</b>

INFRASTRUKTURA TECHNICZNA				
wodociąg, kanalizacja	Wodociąg 100%, kanalizacja 99 %		<b>x</b>	
drogi (nawierzchnia, oznakowanie oświetlenie)	Droga wojewódzka 188, drogi powiatowe, gminne z infrastrukturą okołodrogową, oświetlone z sygnalizacją świetlną		<b>x</b>	
chodniki, parkingi	Chodnik wzdłuż drogi powiatowej, po obu stronach, przystanki, w tym szkolne	<b>x</b>		
sieć telefoniczna i dostępność Internetu	Internet radiowy, komórkowy		<b>x</b>	
telefon komórkowa	Zasięg dobry		<b>x</b>	
Internet szerokopasmowy	Dostępny światłowód		<b>x</b>	
transport publiczny: a) kolej (przystanki) b) autobus (przystanki)	a) Stacja kolejowa Lipka Krajeńska			<b>x</b>
	b) Przystanek szkolny	<b>x</b>		
inne				
ANALIZA ZASOBÓW – CZĘŚĆ III				
RODZAJ ZASOBU	Opis (nazwanie) zasobu jakim wieś dysponuje	Znaczenie zasobu (odpowiednio wstaw X)		
		Małe	Duże	Wyróżniające
GOSPODARKA, ROLNICTWO				
miejsca pracy (gdzie, ile?)	Zakłady przemysłowe i kilkanaście usługowych, Urząd Gminy, Szkoła Podstawowa, Przedszkole, Żłobek, Dom Kultury, Biblioteka, Ośrodek Pomocy, Gminna Spółka Wodna - kilkadziesiąt miejsc pracy		<b>x</b>	

znane firmy produkcyjne i zakłady usługowe i ich produkty	Euromasz - maszyny rolnicze i obciążniki, Hurtowania „Polska”, Omnivent - wyposażenie do przechowywania owoców i warzyw, zakłady fryzjerskie i kosmetyczne, sklepy przemysłowe i spożywcze, bank, apteki, poczta, posterunek policji, Zakład Gospodarki Komunalnej		<b>x</b>	
gastronomia	Restauracja „Tęcza”, „Sezam”, „Bar GOK”		<b>x</b>	
miejsca noclegowe	Gospodarstwa agroturystyczne – kilkanaście miejsc noclegowych		<b>x</b>	
gospodarstwa rolne	Indywidualne -15, średnio około 100 hektarów		<b>x</b>	
uprawy hodowle	Zboża, rzepak, kukurydza, ziemniaki, bydło, trzoda chlewna		<b>x</b>	
możliwe do wykorzystania odpady produkcyjne				
zasoby odnawialnych energii	Fotowoltaika i pompy ciepła na terenie prywatnych posesji, na remizie OSP, sklepie Dino		<b>x</b>	
<b>ŚRODKI FINANSOWE I POZYSKIWANIE FUNDUSZY</b>				
środki udostępniane przez gminę i/lub powiat	Fundusz sołecki, Gminna Komisja Rozwiązywania Problemów Alkoholowych, dotacje celowe		<b>x</b>	
środki wypracowywane	Praca wolontariacka mieszkańców, KGW, OSP Lipka		<b>x</b>	
<b>MIESZKAŃCY (KAPITAŁ SPOŁECZNY I LUDZKI)</b>				
autorytety i znane postacie we wsi	Wójt, Nadleśniczy, pasjonat fotografii, pasjonat historii regionu, kulturysta, sołtys			<b>x</b>
krajanie znani w regionie, w kraju i zagranicą				

osoby o specyficznej lub ważnej dla wiedzy i umiejętnościach, m.in. studenci	Panie z KGW o zdolnościach kulinarnych		<b>X</b>	
przedsiębiorcy, sponsorzy	Euromasz, Hurtownia Polska, nadleśnictwo Lipka		<b>X</b>	
osoby z dostępem do Internetu i umiejętnościach informatycznych	Większość mieszkańców	<b>X</b>		
pracownicy nauki				
związki i stowarzyszenia	Centrum Inicjatyw Lokalnych w Lipce „TILIA”, OSP Lipka, Caritas Lipka, Związek Emerytów, Rencistów i Inwalidów, KGW Pozytywnie Zakręcone Kobiety, GTS Sokół, Polski Związek Wędkarski, Koło Łowieckie „Daniel”, GOW			<b>X</b>
kontakty zewnętrzne (np. z mediami)	Aktualności Lokalne, Halo Lipka!, ASTA NET z Pily			<b>X</b>
współpraca zagraniczna i krajowa	Z gminą, powiatem, ościennymi sołectwami		<b>X</b>	
<b>INFORMACJE DOSTĘNE O WSI</b>				
publikatory, lokalna prasa	Aktualności Lokalne, Halo Lipka!		<b>X</b>	
książki, przewodniki	Publikacje gminne		<b>X</b>	
strony www	Portale społecznościowe, strona gminy		<b>X</b>	

**ZASOBY** – wszelkie elementy materialne i niematerialne wsi i związanego z nią obszaru, które mogą być wykorzystane obecne ładź w przyszłości w realizacji publicznych ładź prywatnych przedsięwdź odnowy wsi. Zwrócić uwagę na elementy specyficzne i rzadkie (wyróżniające wieś). *Opracowanie: Ryszard Wilczyński*



#### 4. ANALIZA SWOT

Analiza SWOT (SWOT – skrót od angielskich słów odpowiadającym silnym i słabym stronom, szansom i zagrożeniom) służy przeanalizowaniu sytuacji obecnej, a także najbliższej przewidywalnej przyszłości pod kątem tego, czym dysponujemy, czego nam brakuje, co nam może pomóc, a czego powinniśmy starać się uniknąć, – aby nam nie szkodziło. Wynikiem analizy jest zestawienie atutów (mocne strony), braków (słabe strony), szans i zagrożeń. Pomaga to planować działania, zaspokajając potrzeby, wypełniać braki w sposób realny, w oparciu o zasoby, wykorzystując szanse i wkalkulowując ryzyko zagrożeń lub eliminując je.

<p style="text-align: center;"><b>SILNE STRONY</b> (atuty wewnętrzne)</p>	<p style="text-align: center;"><b>SŁABE STRONY</b> (słabości wewnętrzne)</p>
<ol style="list-style-type: none"> <li>1. Walory przyrodnicze i czyste środowisko. J</li> <li>2. Sołectwo położone wokół lasów, bogate w runo leśne i zwierzynę. J</li> <li>3. Na terenie sołectwa dwa ujęcia wody pitnej. S</li> <li>4. Walory zabudowy prywatnej (staroniemiecka - czerwona cegła). T</li> <li>5. Kościół pw. Św. Katarzyny Aleksandryjskiej oraz kapliczki-miejsca kultu religijnego. T</li> <li>6. Zabytkowa Kaplica przedpogrzebowa. T</li> <li>7. Liczne obeliski – żywa pamięć o bohaterach II Wojny Światowej. T</li> <li>8. Mieszkańcy kultywujący uroczystości świeckie i religijne. T</li> <li>9. Liczne przekazy literackie dotyczące miejscowości. B</li> </ol>	<ol style="list-style-type: none"> <li>1. Niska bonitacja gleb. B</li> <li>2. Niszczący budynek PKP(pustostan), młyn. S</li> <li>3. Brak sieci kanalizacyjnej na wybudowaniu. S</li> <li>4. Niewystarczająca sieć telefoniczna i dostęp do internetu w tym światłowodu. S</li> <li>5. Mała dostępność miejsc noclegowych na terenie sołectwa. J</li> <li>6. Niewystarczająca ilość gospodarstw agroturystycznych. J</li> <li>7. Niewystarczająca oferta kulturalno-edukacyjno-rekreacyjna. J</li> </ol>

<p>10. Specyficzne nazwy funkcjonujące w sołectwie. T</p> <p>11. Kultywowanie przez mieszkańców tradycyjnej kuchni wielkopolskiej. T</p> <p>12. Zespoły artystyczne rozślawiające miejscowość. T</p> <p>13. Prywatne działki pod zabudowę mieszkaniową. B</p> <p>14. Dworzec PKP. J</p> <p>15. Miejsca rekreacyjne dostępne w miejscowości. S</p> <p>16. Dostępne miejsca edukacyjne w postaci żłobka, przedszkola, szkoły. S</p> <p>17. Dobry dostęp dla mieszkańców do placówek opieki społecznej oraz placówek ochrony zdrowia. J</p> <p>18. Dostępna pełna infrastruktura drogowa (wojewódzka, powiatowa, gminna). S</p> <p>19. Zakłady przemysłowe i usługowe na terenie sołectwa, dające zatrudnienie części mieszkańców. B</p> <p>20. Gospodarstwa indywidualne – łatwy dostęp do ekologicznych płodów rolnych. J</p> <p>21. Na terenie sołectwa punkty gastronomiczne. J</p> <p>22. Uchwalony fundusz sołecki. B</p> <p>23. Dobra współpraca z gminą, proboszczem, GOK, OSP, Biblioteką. J</p>	
--	--

<p>24. Autorytety i znane postacie funkcjonujące w sołectwie. T</p> <p>25. Panie z KGW o zdolnościach kulinarnych. T</p> <p>26. Liczne związki i stowarzyszenia funkcjonujące w miejscowości. T</p> <p>27. Lokalna prasa - Halo Lipka. B</p> <p>28. Założona strona sołecka na FB. B</p> <p>29. Sołectwo w 100 % zwodociągowane. S</p>	
<p style="text-align: center;"><b>SZANSE</b></p> <p>(okazje zewnętrzne płynące z otoczenia)</p>	<p style="text-align: center;"><b>ZAGROŻENIA</b></p> <p>(zagrożenie płynące z otoczenia)</p>
<ol style="list-style-type: none"> <li>1. Liczne konkursy, możliwość pozyskania środków zewnętrznych. B</li> <li>2. Prasa o zasięgu powiatu złotowskiego szansą na nagłośnienie lokalnych inicjatyw. B</li> <li>3. Oznakowane szlaki turystyczne szansą na promocję sołectwa. B</li> <li>4. Członkostwo gminy Lipka do Stowarzyszenia LGD Kraina Złotowska. B</li> <li>5. Dobra współpraca z samorządem powiatowym i wojewódzkim. J</li> </ol>	<ol style="list-style-type: none"> <li>1. Niewielki odsetek środków udostępnianych przez powiat. B</li> <li>2. Duży koszt po stronie odbiorcy związany z montażem OZE. B</li> <li>3. Ograniczony odbiór energii wyprodukowanej przez osoby fizyczne. B</li> <li>4. Duża migracja młodych z małych miejscowości do większych aglomeracji za lepszym bytem. J</li> <li>5. Pandemia Covid-19. J</li> <li>6. Niska opłacalność produkcji rolnej. B</li> <li>7. Duża konkurencja przy pozyskiwaniu środków zewnętrznych. B</li> </ol>

## 5. ANALIZA POTENCJAŁU ROZWOJOWEGO

Analiza potencjału rozwojowego ma na celu gruntowne przemyślenia nad charakterem i związkami przyczynowo - skutkowymi elementów wcześniej przeprowadzonych analiz. Ma ona pomóc znaleźć faktycznie najważniejsze cele ogólne, wspomagać równomierny, zrównoważony rozwój wsi/miejscowości, poprzez zastosowanie wszystkich sfer życia, które z nich były dotąd słabiej rozwijane, które wymagają szczególnej uwagi, na których można budować przyszłość wsi/miejscowości. Pomaga również doprecyzować sformułowania użyte we wcześniejszych analizach.

### Kategorie analizy potencjału rozwojowego ( 4 sfery/aspekty życia):

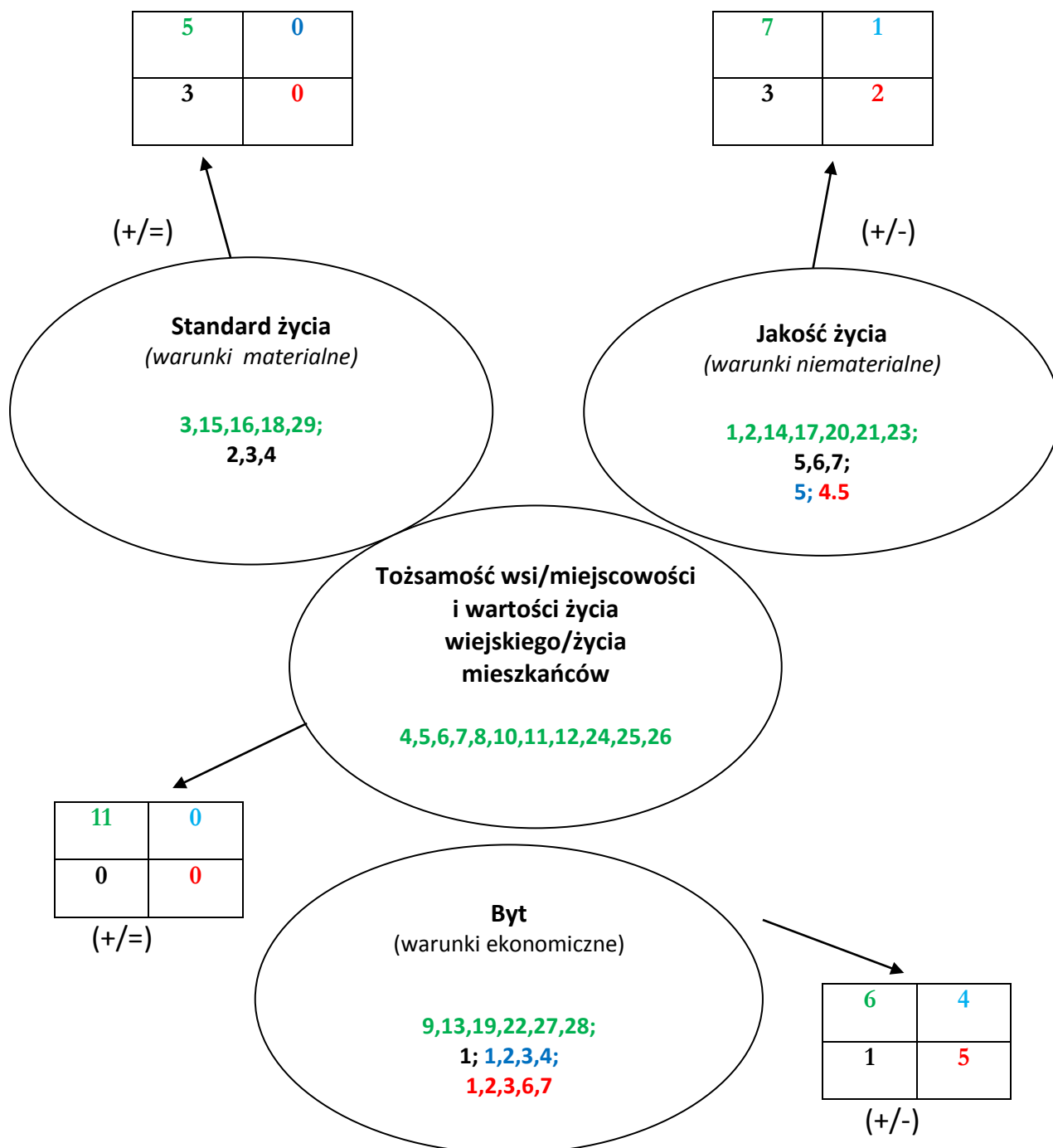
- **Standard życia:** stanowią czynniki materialne, infrastruktura techniczna i społeczna w przestrzeni publicznej (ilość, dostępność i stan), np.: drogi, chodniki, parkingi, oświetlenie uliczne, wodociąg, kanalizacja, sieć telefoniczna, dostęp do Internetu, świetlica, dom kultury, boisko, plac zabaw dla dzieci, przedszkole, szkoła, biblioteka, placówki usługowe, wyposażenie oraz stan posesji i budynków.
- **Jakość życia:** stanowią czynniki niematerialne – tworzą atmosferę między ludźmi np.: relacje sąsiedzkie, współpraca sąsiedzka, życzliwość, akceptacja postaw aktywnych, poczucie współuczestnictwa i współtworzenia, możliwość samorealizacji, oferta kulturalna, edukacyjna, wypoczynku i rekreacji oraz życia społecznego, poziom samoorganizacji społecznej, poczucie bezpieczeństwa, zagrożenia, dostępność komunikacyjna, zaopatrzenie w towary i usługi, stan środowiska, poziom wykształcenia mieszkańców.

- **Byt:** oznacza możliwości ekonomiczne mieszkańców, elementy wpływające na ich możliwości i źródła zarobkowania np.: rozstrzygnięcia planistyczne, wsparcie postaw przedsiębiorczych, zorganizowanie się przedsiębiorców i producentów rolnych, usługi i produkcja, produkty, możliwości pozyskiwania dochodu przez społeczność lokalną na cele publiczne, promocja.
- **Tożsamość wsi, wartości życia wiejskiego/życia mieszkańców:** to, jakość niemożliwa do uzyskania w dużym mieście, charakterystyczna dla małych społeczności tj.: kultura, tradycje, obyczaje, gwara, kultywowanie i rozwijanie poczucia wspólnoty, wzorce wychowawcze i więź międzypokoleniowa, uroczystości i rocznice, lokalny kult, pamięć o wybitnych mieszkańcach i wydarzeniach, lokalny, indywidualny styl osadnictwa i budownictwa, krajobraz kulturowy i przyrodniczy, charakterystyczne elementy architektury i urządzenia przestrzeni publicznej, lokalna kuchnia i potrawy.

Wynikiem analizy potencjału rozwojowego jest liczbowe określenie stosunku pozytywów (mocnych stron, zasobów i szans) do negatywów (słabych stron, braków, niedogodności i zagrożeń) w odniesieniu do każdego z czterech aspektów życia. Porównanie propozycji liczbowych ułatwia określenie, które ze sfer życia są świadomie rozwijane, a które traktowane „po macoszemu”, które sfery powinny ten rozwój wspierać.

## Analiza potencjału rozwojowego wsi

silne strony	szanse
słabe strony	zagrożenia



**Standard:** Obszar całościowo dodatni. Silne strony wraz z szansami do słabych stron i zagrożeń w stosunku 5/3. Analizując płaszczyznę z podziałem na obszar wewnętrzny i zewnętrzny ten pierwszy przedstawia się lepiej. Wewnątrz obszar dodatni. Stosunek silnych stron do słabych 5/3. Zewnętrznie szanse do zagrożeń obojętne w stosunku 0/0. Lipka ma zabezpieczoną podstawową infrastrukturę dla mieszkańców, pełni rolę małego miasteczka i centrum kulturalnego dla gminy. Mieszkańcy mają jednak plany dalszej rozbudowy i doposażenia miejsc integracji społecznej.

**Jakość:** Obszar całościowo dodatni. Stosunek silnych stron wraz z szansami do słabych stron i zagrożeń 8/5. Analizując płaszczyznę z podziałem na obszar wewnętrzny i zewnętrzny ten pierwszy przedstawia się lepiej. Wewnętrznie płaszczyzna dodatnia, w stosunku silnych stron do słabych 7/3, zewnętrznie szanse do zagrożeń na minusie, w stosunku 1/2. W Lipce działa kilkoro społeczników, jednak zaangażowanie w sprawy sołectwa jest stosunkowo niewielkie, biorąc pod uwagę liczbę mieszkańców. Zaleca się rozwój i zacieśnianie relacji sąsiedzkich, integrację oraz aktywizację mieszkańców i próbę aktywnego włączania ich w życie wsi.

**Byt:** Obszar całościowo dodatni. Silne strony wraz z szansami do słabych stron i zagrożeń w stosunku 10/6. W rozbiciu na płaszczyznę wewnętrzną i zewnętrzną ta pierwsza przedstawia się lepiej. Wewnątrz obszar na plus - silne strony do słabych w stosunku 6/1, zewnętrznie szanse do zagrożeń ujemne, w stosunku 4/5. Mieszkańcy czują potrzebę poprawy warunków bytowych. Sołectwo ma taką szansę, upatruje jej głównie w środkach zewnętrznych, promocji oraz rozwoju przedsiębiorczości. Zaleca się przede wszystkim wsparcie przy pozyskiwaniu i rozliczaniu środków zewnętrznych oraz rozpowszechnianie walorów sołectwa.

**Tożsamość:** Obszar całościowo na plus. Silne strony wraz z szansami do słabych stron i zagrożeń w stosunku 11/0. W rozbiciu na płaszczyznę wewnętrzną i zewnętrzną ta pierwsza przedstawia się lepiej. Silne strony do słabych dodatnie w stosunku 11/0. Zewnętrznie obszar obojętny, szanse do zagrożeń w stosunku 0/0. Mieszkańcy mają silne poczucie przynależności i tożsamości, opartej głównie na szczególnym dziedzictwie historycznym oraz kultywowaniu tradycji religijnych i świeckich. Zaleca się wspieranie owego poczucia przynależności do wspólnoty, a także edukację w tym zakresie, w szczególności młodego pokolenia, ocalając przed zapomnieniem.

**6. WIZJA WSI/MIEJSCOWOŚCI:** wyobrażenie stanu docelowego wsi/miejscowości, oddaje zbiorowe marzenia i oczekiwania, co do przyszłości, jest realna, bazuje na atutach, nie abstrahuje od barier, wzmacnia czynniki wyróżniający, zawiera dźwignię rozwojową.

Aktywni mieszkańcy skupieni w licznych organizacjach realizują swoje pasje i zainteresowania. Bogata historia, cenne zabytki są wizytówką naszego sołectwa.

Walory przyrodnicze i bogata infrastruktura sportowo-rekreacyjna zachęca do aktywnego i zdrowego stylu życia. Rozwinięta infrastruktura podnosi jakość życia i sprawia, że żyje się tutaj dostatnio i bezpiecznie.

Kultywowanie obrzędów świeckich i religijnych integruje mieszkańców, tworząc niepowtarzalny, rodzinny klimat Lipki.

## „Lipka wieś ludzi aktywnych, żyjących w zgodzie z tradycją”





## 7. PROGRAM KRÓTKOTERMINOWY ODNOWY WSI **LIPKA** NA OKRES 24 m-c

Kluczowy problem	Odpowiedź	Propozycje projektu	Czy nas stać na realizację? (tak/nie)		Punktacja	Hierarchia
			Organizacyjnie	Finansowo		
Co nas najbardziej zintegruje	Wspólna zabawa	Biesiada międzypokoleniowa	Tak	Nie	5+5+5+5+4=24	I
Na czym nam najbardziej zależy	Zwiększeniu integracji mieszkańców	Organizacja dożynek	Tak	Tak	4+4+4+4+5=21	II
Co nam najbardziej przeszkadza?	Niewystarczająca integracja	Dzień sąsiada	Tak	Tak	3+3+2+3+3=14	III
Co najbardziej zmieni nasze życie?	Większa promocja wsi	Wydanie folderu	Tak	Nie	2+2+1+1+1=7	V
Co nam przyjdzie najłatwiej?	Wspólne kultywowanie tradycji	Śladami tradycji	Tak	Tak	1+1+3+2+2=9	IV
Na realizację, jakiego projektu planujemy pozyskać środki zewnętrzne? Z jakich źródeł? <i>(Maksymalnie 3 propozycje uszeregowane według ważności)</i>		Biesiada międzypokoleniowa, Wydanie folderu - Wielkopolska Odnowa Wsi 2020+				

SOLECKA STRATEGIA ROZWOJU – **LIPKA** wypracowana przez GOW  
na warsztatach w ramach programu UMWW – „Wielkopolska Odnowa Wsi 2020+”

## 8. PROGRAM DŁUGOTERMINOWY ODNOWY WSI - LIPKA

Wizja wsi/miejscowości (hasłowa): „Lipka wieś ludzi aktywnych żyjących w zgodzie z tradycją”

I. Plan rozwoju			II. Program rozwoju
1. CELE	2. Co nam pomoże osiągnąć cele? (zasoby, silne strony, szanse)	3. Co nam może przeszkodzić? (słabe strony, zagrożenia)	Projekty przedsięwzięcia jakie wykonamy
Co trzeba osiągnąć, aby urzeczywistnić wizję naszej wsi?/miejscowości?	<b>ZASOBY</b> których użyjemy	<b>BARIERY</b> słabe strony, jakie wyeliminujemy, zagrożenia, jakich unikniemy	
	<b>ATUTY</b> silne strony i szanse jakie wykorzystamy		
<b>A. TOŻSAMOŚĆ WSI/MIEJSOWOŚCI I WARTOŚCI ŻYCIA WIEJSKIEGO/MIESZKAŃCÓW</b>			
1. Kultywowanie tradycji i obyczajów wsi krajeńskiej	Młodzieżowa Orkiestra Dęta, Zespół Lipczanki, teatr „A dlaczego nie”, Gminny Dom Kultury, Biblioteka, Remiza Strażacka, Lokalna Grupa Działania „Krajna Złotowska” KGW Pozytywnie Zakręcone	Niewystarczający odzew na proponowaną ofertę, niewystarczające środki finansowe	1.1 Organizacja wielopokoleniowych warsztatów kulinarnych 1.2 Organizacja warsztatów rękodzielniczych 1.3 Organizacja Święta Wsi Krajeńskiej 1.4 Organizacja konkursu na plamę wielkanocną 1.5 Konkurs na kartkę bożonarodzeniową

SOLECKA STRATEGIA ROZWOJU – **LIPKA** wypracowana przez GOW  
na warsztatach w ramach programu UMWW – „Wielkopolska Odnowa Wsi 2020+”

	Kobiety z Lipki, PZW, WIZ, GOW, mieszkańcy kultywujący obrzędy świecki i religijne, dostępny teren, współpraca z gminą i parafią		1.6 Piknik organizacji pozarządowych 1.7 Zabawa Andrzejkowa 1.8 Odpust św. Katarzyny 1.9 Dożynki gminne 1.10 Wyplatanie wieńców dożynkowych
<b>B. STANDARD ŻYCIA</b>			
1. Poprawa infrastruktury technicznej i publicznej	Dostępna infrastruktura, dostępny teren, możliwość pozyskania środków zewnętrznych, współpraca z gminą, powiatem, aktywne stowarzyszenia	Niedostosowane chodniki do osób niepełnosprawnych, niepełna kanalizacja w sołectwie, brak kina, niewystarczające zasoby lokalowe Ośrodka Zdrowia, brak świetlicy wiejskiej, brak kompleksowego podłączenia sieci światłowodowej, brak progów poprawiających	1.1 Dostosowanie chodników dla osób niepełnosprawnych ruchowo 1.2 Uzupelnienie skanalizowania sołectwa 1.3 Montaż progów zwalniających na drogach gminnych 1.4 Budowa kina lokalnego 1.5 Budowa Ośrodka Zdrowia 1.6 Budowa świetlicy sołeckiej

		bezpieczeństwo pieszych	1.7 Podłączenie kompleksowe sieci światłowodowej
<b>C.JAKOŚĆ ŻYCIA</b>			
1. Zwiększenie oferty kulturalno-edukacyjno-rekreacyjnej	OSP, Związek Emerytów, Rencistów i Inwalidów, Centrum Inicjatyw Lokalnych TILIA, KGW Pozytywnie Zakręcone Kobiety w Lipce, Gminne Towarzystwo Sportowe Sokół, dobra współpraca z samorządem gminnym	Niewystarczająca oferta kulturalno-edukacyjno-rekreacyjna, niewystarczający odzew na proponowaną ofertę, niewystarczające środki finansowe	1.1 Organizacja zajęć rekreacyjnych dla seniorów 1.2 Organizacja kursów edukacyjnych z zakresu zdrowego żywienia 1.3 Wyjazd mieszkańców do opery/kina/teatru 1.5 Rajd rowerowy 1.6 Nordic Walking 1.7 Warsztaty z wizażystką 1.8 Kurs pierwszej pomocy 1.9 Kurs samoobrony 1.10 Zajęcia fitness

			1.10 Wakacyjne kino plenerowe
<b>D. BYT</b>			
1. Promocja wsi	Materiały dostępne o miejscowości, aktywni mieszkańcy i stowarzyszenia, dostęp do internetu, mieszkańcy zainteresowani poprawą warunków bytowych, współpraca z gminą i jednostkami im podległymi	Niewystarczające środki finansowe, niewystarczająca promocja sołectwa	1.1 Upowszechnianie promocji wsi na portalach społecznościowych 1.2 Zakup gadżetów promocyjnych (koszulki, kubki, długopisy itp.) 1.3 Zbiórki charytatywne 1.4 Imprezy o charakterze komercyjnym 1.5 Udział w wystawach i targach zewnętrznych 1.6 Szkolenia z pisania i rozliczania wniosków 1.7 Szkolenia z zakładania i prowadzenia działalności gospodarczej

**PLAN DŁUGOTERMINOWY** zawiera opis planowanych zadań inwestycyjnych i przedsięwzięć aktywizujących społeczność lokalną w okresie 5 lat od dnia przyjęcia odnowy wsi/miejscowości, w kolejności wynikającej z przyjętych priorytetów rozwoju wsi/miejscowości. Plan ten powinien obejmować i wykorzystywać atuty oraz zasoby wsi/miejscowości eliminując bariery zewnętrzne i wewnętrzne.

Analiza potencjału, analiza SWOT, wizja, plan długo i krótkoterminowy (elementy strategii) należy sukcesywnie - w miarę potrzeb aktualizować, uzupełniać i rozszerzać. Wszelkie zmiany dokonywane w analizach skutkują automatycznie koniecznością wprowadzenia zmian w pozostałych elementach strategii.

*Plan ten jest ambitny,  
Trudny, my to wiemy.  
Lecz my też ambitni,  
Więc... zrealizujemy.  
Małymi kroczkami  
Tip topem do celu,  
Bo takim sposobem  
Dochodziło wielu.  
Mamy chęć, to podstawa.  
Wiemy jak i co.  
I jak w tej piosence:  
„Bo jak nie my, to kto?”*

Przedstawiciele Grupy Odnowy Wsi – Lipka  
uczestniczący w przygotowaniu dokumentu:

1. Katarzyna Grochowska
2. Ewa Róg
3. Małgorzata Szmechel-Wandas
4. Piotr Wandas
5. Jacek W. Włodarczyk

Moderatorzy odnowy wsi:

1. Ewa Jankowiak
2. Mirosława Woźniak



# SOŁECKA STRATEGIA ROZWOJU WSI

## ŁĄKIE

w Gminie Lipka

na okres  
maj 2023 r. - maj 2028 r.



Dokument sporządzony przez przedstawicieli  
Grupy Odnowy Wsi:

*Edyta Andrzejewska*

*Grzegorz Kowalski*

*Tymoteusz Kowalski*

z udziałem moderatorów:

*Ewa Jankowiak*

*Mirosława Woźniak*

**Maj 2023 rok**



*Nim zagłębisz się w lekturę  
Dokumentu oto tego  
Tych słów kilka wyjaśnienia  
Jak powstawał i dlaczego.*

*Jest to owoc ciężkiej pracy  
Wyciskającej siódme poty,  
Bo mieszkańcy onych wiosek  
Chętni byli do roboty.*

*Na warsztatach w maju  
Pracowali bez wytchnienia,  
Bowiem mają aspirację  
Wioski swojej ulepszenia.*

*Ta strategia to zaledwie  
Jeden krok do tego celu.  
Wszyscy mamy tu świadomość,  
Że tych kroków trzeba wielu.*

*Na początek przedstawimy  
Tej strategii zapis treści.  
Czyli to, z czego się składa  
I co w niej się mieści.*

*Przed szkoleniem  
odbyło się spotkanie,  
taka wizja lokalna-  
tak na rozruszanie.*

*A jeszcze przed wizją  
Zadanie domowe:  
Analiza zasobów-  
Czas pomęczyć głowę.*

*Dokument obszerny,  
Pojemność niemata,  
Więc koordynatora  
Pomoc się przydała.*

*Dzień pierwszy-dwie analizy:  
SWOT i potencjału.  
Przemiał wsi zasobów  
Dogłębnie ... pomatu...*

*Na koniec dnia pierwszego  
Nasza wizja wsi:  
Czyli jaką by być miała,  
Jaką nam się śni.*

*Ostro już zmęczeni-  
Było trochę tego,  
Skończyliśmy, by wrócić  
Dnia już następnego.*

*A cóż to nam przyniósł  
Kolejny dzień nowy?  
Tego dnia dwa plany:  
długo i krótkoterminowy.*

*To chyba by było na tyle  
Co do zawartości.  
Jeszcze tylko załączniki,  
Te dopełnią całości.*

*Wśród nich Grupy Odnowy  
Tak jakby ocena...  
Kogoś z zewnątrz,  
więc dająca świeżego spojrzenia*

*Cóż niejeden mógłby spytać:  
Po co nam strategia owa?  
Mamy gminną, mamy POM-y  
Czy potrzebna jeszcze nowa?  
TAK! Gdyż ta będzie wyjątkowa!*

*Cóż w tej więc wyjątkowego?  
Czym ta będzie się różniła?  
Tę właściwie w 100%  
Grupa Odnowy Wsi stworzyła.*

*Ta z oddolnych inicjatyw.  
Ludzi, co tu zamieszkują.  
Odzwierciedla ich pragnienia,  
Co by chcieli i co czują.*

*Dodatkowym zaś czynnikiem,  
Który skłonił do pisania  
Był sam Urząd Marszałkowski,  
Pomógł on w podjęciu zdania.*

*Urząd kusi gminy  
moderatorami.  
Za ich udział dodatkowo  
obdarza punktami.*

**SPIS TREŚCI:**

	<b>STRONA</b>
1. <b>WPROWADZENIE</b>	6
2. <b>KARTA DIAGNOZY</b>	7
3. <b>ANALIZA ZASOBÓW</b>	12
4. <b>ANALIZA SWOT</b>	18
5. <b>ANALIZA POTENCJAŁU</b>	21
6. <b>WIZJA WSI/MIEJSCOWOŚCI</b>	25
7. <b>PROGRAM KRÓTKOTERMINOWY</b>	26
8. <b>PROGRAM DŁUGOTERMINOWY</b>	27



*Łąkie – wieś o bogatej historii*

*SOŁECKA STRATEGIA ROZWOJU – ŁAKIE wypracowana przez GOW  
na warsztatach w ramach programu UMWW - „Wielkopolska Odnowa Wsi 2020+”*

## 1. WPROWADZENIE

Niniejszy dokument powstał w wyniku prac zespołu osób członków Grupy Odnowy Wsi - **sołectwa Łąkie**, biorących udział w warsztatach w Urzędzie Gminy w Lipce, w ramach programu Urzędu Marszałkowskiego Województwa Wielkopolskiego - „Wielkopolska Odnowa Wsi 2020+”. Strategia określa drogę do wyznaczonego celu, jakim jest poprawa warunków życia w sołectwie. Służy jego rozwojowi poprzez uporządkowanie działań podejmowanych przez różne grupy społeczności lokalnej. Ma **charakter integracyjny** w stosunku do mieszkańców, organizacji pozarządowych oraz urzędu gminy.

W toku prac nad strategią rozwoju wsi zrealizowano następujące zadania:

- Przeprowadzono analizę zasobów, które uświadomiły grupie, co ma jej wieś, czym dysponuje i jakie znaczenie mają te dobra dla dalszego rozwoju społeczności.
- Przeprowadzono analizę SWOT dla wsi, która określa jej **mocne i słabe** strony, występujące **szanse i zagrożenia** dla jej rozwoju.
- Sformułowano **wizję** hasłową i opisową - opis stanu miejscowości i jej społeczności lokalnej, jaki chcemy osiągnąć.
- Zaproponowano listę kluczowych zadań do realizacji w horyzoncie: krótkoterminowym oraz długoterminowym. Oba plany prowadzą do urzeczywistnienia zawartej w strategii wizji, wskazują w jaki sposób i jakimi środkami będziemy starali się ją osiągnąć.



*Grupa Odnowy Wsi w czasie warsztatów opracowania Sołeckiej Strategii Rozwoju  
Urząd Gminy w Lipce w dniach 27-28.V.2023r.*

*SOŁECKA STRATEGIA ROZWOJU – ŁĄKIE wypracowana przez GOW  
na warsztatach w ramach programu UMWW - „Wielkopolska Odnowa Wsi 2020+”*

## 2. KARTA DIAGNOZY ZAAWANSOWANIA ODNOWY WSI wraz ze sprawozdaniem z wizji w terenie

Gmina: Lipka

Sołectwo: Łąkie

Liczba mieszkańców: 423 osób

Faza odnowy	Zakres działań	*	Rozwój organizacyjny	*	Sterowanie rozwojem	*
	brak działań		istnieje tylko rada sołecka/brak organizacji, brak wyodrębnionych jednostek samorządu pomocniczego w miejscowości		brak planowania działań w wymiarze całej wsi/miejscowości	
	działania fragment. lub dotyczące wąskiej grupy		rozproszone działanie organizacji			
A Inicjalna	działania spontaniczne		zawiązana grupa odnowy wsi/miejscowości	x	opracowanie planu i programu odnowy dla całej wsi/miejscowości	
	porządkowanie wsi/miejscowości					
	projekty startowe (z programu krótkoterminowego)		podejmuje się kroki na rzecz skoordynowania działań organizacji we wsi/miejscowości		planowanie w krótkim horyzoncie czasowym	
	przekonywanie mieszkańców do idei odnowy wsi/miejscowości i integrowanie wokół pierwszych przedsięwzięć					

SOLECKA STRATEGIA ROZWOJU – **ŁAKIE** wypracowana przez GOW  
na warsztatach w ramach programu UMWW – „Wielkopolska Odnowa Wsi 2020+”

B Początkowa	różnorodne projekty (z programu długoterminowego) nastawione na usunięcie podstawowych barier i zaspokojenie głównych potrzeb	x	liczna grupa odnowy wsi/miejscowości (skupia przedstawicieli organizacji i instytucji)	systematyczne planowanie działań, (np. roczne plany rzeczowo-finansowe, kalendarze imprez)	
			zawiązane stowarzyszenie na rzecz rozwoju (odnowy) wsi/miejscowości	wykorzystywanie gminnych instrumentów wsparcia	x
	pobudzenie mieszkańców do odnowy własnych posesji		skoordynowane działanie organizacji obecnych we wsi/ w miejscowości	proste instrumenty komunikacji wewnętrznej	x
C Zaawansowana	projekty jakościowo zmieniające kluczowe obszary życia oraz kształtujące strukturę wsi/miejscowości	x	„koalicja” organizacji i instytucji na rzecz odnowy wsi/ miejscowości	projektowanie działań (projekty)	
				pozyskiwanie środków zewnętrznych	
	projekty wyróżniające wieś/miejscowość, kształtuje się centrum wiejskie/miejscowości		liczne stowarzyszenie odnowy wsi/ miejscowości	systematyczne planowanie rozwoju (aktualizowanie planu i programu odnowy wsi/miejscowości)	x
	powszechne zaangażowanie mieszkańców w projekty publiczne		animacja aktywności poszczególnych grup mieszkańców	rozwinięta komunikacja wewnętrzna	
powszechna odnowa prywatnych posesji		promocja wsi/ miejscowości			

D Całościowa	lokalnie oraz regionalnie powiązane ze sobą projekty wywołujące efekt synergiczny (nacisk na tworzenie miejsc pracy)		Stowarzyszenie odnowy wsi/miejscowości instytucją rozwoju lokalnego (Centrum Aktywności Lokalnej), rozwój wsi/miejscowości oparty na aktywności kluczowych grup mieszkańców (rolników, przedsiębiorców, młodzieży, kobiet) i stowarzyszeń		kompleksowe i szczegółowe planowanie przestrzenne	
	uksztaltowane „centrum wiejskie”/centrum miejscowości			powszechny udział grup mieszkańców w strategicznym planowaniu rozwoju		
	świadome kształtowanie czynników rozwoju (np. wykorzystania odnawialnych energii)			rozwinięta promocja oraz komunikacja z otoczeniem		
	projekty kreujące „wieś/miejscowość tematyczną”			instrumenty wsparcia działań prywatnych		
	dostosowanie projektów prywatnych do programu odnowy wsi/miejscowości					

Wstaw X gdy spełnia warunek



## Sprawozdanie z wizji w terenie

Wizję lokalną przeprowadzono w sołectwie Łąkie dnia 24.05.2023r.

Uczestnicy: Członek GOW, Prezes OSP – Grzegorz Kowalski

**Łąkie** - sołectwo położone w województwie wielkopolskim, w powiecie zlotowskim, w gminie Lipka, liczące 417 mieszkańców. Główne szlaki komunikacyjne we wsi to droga powiatowa o nawierzchni bitumicznej, z infrastrukturą okołodrogową (oświetlona, z obustronnym chodnikiem). Od głównej arterii odchodzi kilka dróg: gminnych i powiatowych, utwardzonych asfaltem i tłuczniem, w większości oświetlonych. Zabudowę w sołectwie stanowią przede wszystkim domki jednorodzinne, usytuowane w większości w zwartej formie, wzdłuż wielu dróg. Typ wsi wielodrożnica. Swoiste centrum kulturalne wsi stanowi świetlica wiejska – miejsce integracji mieszkańców. W zasobach sołectwa znajdziemy również remizę OSP, plac zabaw, boisko, szkołę i przedszkole. Do imprez pod chmurką mieszkańcy wykorzystują teren przy jeziorze, który właśnie przechodzi kompleksową modernizację. Sołectwo jest malowniczo położone nad trzema jeziorami, które są otoczone lasami i polami. Funkcjonują tu dwa sklepy spożywcze, a także ośrodek zdrowia. Miejscowość jest zwodociągowana, skanalizowana i podłączona do światłowodu. We wsi działają: niesformalizowana Grupa Odnowy Wsi, OSP oraz Koło Gospodyń Wiejskich i Gospodarzy. Sołectwo korzysta z funduszu sołeckiego i wsparcia gminy. Poprzez jednostkę samorządu jak i stowarzyszenia pozyskuje środki zewnętrzne.

Z przeprowadzonej wizji w terenie sporządzono dokumentację fotograficzną (plyta CD).

*Data: 24.05.2023r.*

*Sporządziły: Ewa Jankowiak, Mirosława*

SOLECKA STRATEGIA ROZWOJU – **ŁĄKIE** wypracowana przez GOW  
na warsztatach w ramach programu UMWW – „Wielkopolska Odnowa Wsi 2020+”



### Architektura sołectwa



Kościół pw. Bożego Miłosierdzia



Tablice informacyjne o walorach  
sołectwa



Świetlica wiejska oraz OSP



Jezioro Łąkie

### 3. ANALIZA ZASOBÓW

Analiza zasobów służy uświadomieniu sobie, co mamy i określeniu, jakie znaczenie mają te dobra dla dalszego rozwoju wsi/miejscowości. Wynikiem analizy zasobów jest spis dóbr materialnych i niematerialnych będących w posiadaniu społeczności lokalnej, które mogą być wykorzystane obecnie, bądź w przyszłości w realizacji przedsięwzięć odnowy wsi. Analiza zasobów przeprowadzona jest wg ujednoliconego schematu. Znaczenie każdego z zasobów podlega ocenie, która wykorzystywana jest w dalszych analizach.

ANALIZA ZASOBÓW – CZĘŚĆ I				
RODZAJ ZASOBU *	Opis ( <i>nazwanie</i> ) zasobu jakim wieś dysponuje	Znaczenie zasobu (odpowiednio wstaw X)		
		Małe	Duże	Wyróżniające
<b>PRZYRODNICZY</b>				
walory krajobrazu, rzeźby terenu	Teren zróżnicowany z wąwozami, górkami, jeziorami, teren pagórkowaty			x
stan środowiska	Czyste, bez zanieczyszczeń przemysłowych		x	
walory klimatu	Umiarkowany		x	
walory szaty roślinnej	Lasy zajmują ok. 17 % powierzchni całkowitej wsi		x	
cenne przyrodniczo obszary lub obiekty				
świat zwierzęcy (ostoje, siedliska)	Żurawie, bociany, łabędzie, dziki, bobry, kaczki		x	
wody powierzchniowe (cieki, rzeki, stawy)	Stawy hodowlane, rzeki , jeziora (Łąkie, Świdnik, Gogolin)			x
wody podziemne	Studnia głębinowa		x	

gleby	Przewaga gleb IV klasy		x	
kopaliny				
walory geotechniczne				
<b>KULTUROWY</b>				
walory architektury	Zabudowa wzdłuż kilku dróg, wiele zabytkowych domów prywatnych		x	
walory przestrzeni wiejskiej publicznej	Szkoła, świetlica wiejska, remiza OSP, kościół, ośrodek zdrowia, boisko sportowe		x	
walory przestrzeni wiejskiej prywatnej	Dwa zabytkowe domy jednorodzinne drewniane z XIX w. i jeden murowany z XVIII w., gorzelnia			x
zabytki i pamiątki historyczne	Zabytkowe domy, gorzelnia			x
osobliwości kulturowe				
miejsca, osoby i przedmioty kultu	4 przydrożne krzyże, kościół			x
święta, odpusty, pielgrzymki	Odpust w kościele pw. Miłosierdzia Bożego			x
tradycje, obrzędy, gwara	Dni Dwóch Jezior, dożynki			x
legandy, podania i fakty historyczne	600 lat wsi (1413-2013), historia wsi sięgająca czasów średniowiecza			x
przekazy literackie	Dzieje Lipki i okolic	x		
ważne postacie i przekazy historyczne	Związane z powstaniem miejscowości i poprzednimi właścicielami			x
specyficzne nazwy	Osada Gogolin, Huta			x
specyficzne potrawy				
dawne zawody				
zespoły artystyczne, twórcy	Zespół „Frygi”			x

ANALIZA ZASOBÓW – CZĘŚĆ II				
RODZAJ ZASOBU	Opis (nazwanie) zasobu jakim wieś dysponuje	Znaczenie zasobu (odpowiednio wstaw X)		
		Małe	Duże	Wyróżniające
<b>OBIEKTY I TERENY</b>				
działki pod zabudowę mieszkaniową	Działki pod zabudowę położone nad jeziorem (gminne, prywatne)		x	
działki pod domy letniskowe	Działki pod zabudowę położone nad jeziorem (gminne, prywatne)		x	
działki pod zakłady usługowe i przemysł	Wieś posiada grunty pod zakłady przemysłowe i usługowe		x	
pustostany mieszkaniowe	4 pustostany - prywatne	x		
pustostany poprzemysłowe				
tradycyjne nieużytkowane obiekty gospodarskie (stodoły, spichlerze, kuźnie, młyny, itp.)				
<b>INFRASTRUKTURA SPOŁECZNA</b>				
placze publicznych spotkań, festynów	Plac rekreacyjny „Nad jeziorem Łąkie”, teren w centrum wsi	x		
sale spotkań, świetlice, kluby	Świetlica		x	
miejsca uprawiania sportu	Boisko sportowe, ścieżki zdrowia		x	
miejsca rekreacji	Jezióra ( Łąkie, Świdnik, Gogolin)		x	
ścieżki rowerowe, szlaki turystyczne	Szlak rowerowy „Greenway” Naszyjnik Północy		x	
szkoły	ZS w Łąkiem im. J. Korczaka		x	
przedszkola	Przy zespole szkół w Łąkiem		x	

biblioteki	Biblioteka publiczna		x	
placówki opieki społecznej				
placówki służby zdrowia	Ośrodek Zdrowia		x	
INFRASTRUKTURA TECHNICZNA				
wodociąg, kanalizacja	Wieś posiada szeroko rozbudowaną sieć kanalizacji i wodociągów		x	
drogi (nawierzchnia, oznakowanie oświetlenie)	Przewaga dróg asfaltowych (wymagające naprawy), oświetlenie do częściowego uzupełnienia		x	
chodniki, parkingi	Szeroko rozbudowana sieć chodników, parkingów, przystanków		x	
sieć telefoniczna i dostępność Internetu	Ogólnodostępna w całej wsi		x	
telefon komórkowa	Dostępne sieci wszystkich operatorów. Nadajnik Play. Zasięg różnych w zależności od operatora		x	
Internet szerokopasmowy	Dostępny		x	
transport publiczny: a) kolej (przystanki) b) autobus (przystanki)	a) PKP Lipka b) Przystanek szkolny		x x	
inne				
ANALIZA ZASOBÓW – CZĘŚĆ III				
RODZAJ ZASOBU	Opis (nazwanie) zasobu jakim wieś dysponuje	Znaczenie zasobu (odpowiednio wstaw X)		
		Małe	Duże	Wyróżniające
GOSPODARKA, ROLNICTWO				
miejsca pracy (gdzie, ile?)	”Tartak” Grzegorz Książkiewicz, Przetwórstwo Rolne „Gorzelnia”, Gospodarstwo Sadownicze Skwarek		x	

znane firmy produkcyjne i zakłady usługowe i ich produkty	”Tartak” Grzegorz Książkiewicz, Przetwórstwo Rolne „Gorzelnia”, Gospodarstwo Sadownicze Skwarek		x	
gastronomia				
miejsca noclegowe				
gospodarstwa rolne	Liczne indywidualne gospodarstwa rolne w tym wieloobszarowe		x	
uprawy hodowle	Liczne uprawy (zboże, ziemniaki, rzepak), pasieka		x	
możliwe do wykorzystania odpady produkcyjne				
zasoby odnawialnych energii	Na prywatnych posesjach	x		
<b>ŚRODKI FINANSOWE I POZYSKIWANIE FUNDUSZY</b>				
środki udostępniane przez gminę i/lub powiat	Fundusz sołecki, Gmina Komisja Rozwiązywania Problemów Alkoholowych, środki z gminy i powiatu dla NGO		x	
środki wypracowywane	Wolontariat z projektów, KGWiG		x	
<b>MIESZKAŃCY (KAPITAŁ SPOŁECZNY I LUDZKI)</b>				
autorytety i znane postacie we wsi	Dyrygent		x	
krajanie znani w regionie, w kraju i zagranicą	Dyrygent		x	
osoby o specyficznej lub ważnej dla wiedzy i umiejętnościach, m.in. studenci	Panie z KGWiG o zdolnościach kulinarnych	x		
przedsiębiorcy, sponsorzy	Grzegorz Książkiewicz, Gorzelnia, J.P. Skwarek		x	
osoby z dostępem do Internetu i umiejętnościach informatycznych	Większość mieszkańców		x	

pracownicy nauki				
związki i stowarzyszenia	Koło Gospodyń Wiejskich i Gospodarzy, Grupa Odnowy Wsi, OSP		x	
kontakty zewnętrzne (np. z mediami)	Aktualności Lokalne, Halo Lipka!, TV Asta	x		
współpraca zagraniczna i krajowa	Z gminą, powiatem, ościennymi sołectwami			
<b>INFORMACJE DOSTĘNE O WSI</b>				
publikatory, lokalna prasa	Aktualności Lokalne, Halo Lipka!		x	
książki, przewodniki	Dzieje Lipki i okolic	x		
strony www	Messenger Łąkie, KGWiG, OSP, strona www gminy		x	

**ZASOBY** – wszelkie elementy materialne i niematerialne wsi i związanego z nią obszaru, które mogą być wykorzystane obecne  bądź w przyszłości w realizacji publicznych bądź prywatnych przedsięwzięć odnowy wsi. Zwrócić uwagę na elementy specyficzne i rzadkie (wyróżniające wieś). *Opracowanie: Ryszard Wilczyński*



#### 4. ANALIZA SWOT

Analiza SWOT (SWOT – skrót od angielskich słów odpowiadającym silnym i słabym stronom, szansom i zagrożeniom) służy przeanalizowaniu sytuacji obecnej, a także najbliższej przewidywalnej przyszłości pod kątem tego, czym dysponujemy, czego nam brakuje, co nam może pomóc, a czego powinniśmy starać się uniknąć, – aby nam nie szkodziło. Wynikiem analizy jest zestawienie atutów (mocne strony), braków (słabe strony), szans i zagrożeń. Pomaga to planować działania, zaspokajając potrzeby, wypełniać braki w sposób realny, w oparciu o zasoby, wykorzystując szanse i wkalkulowując ryzyko zagrożeń lub eliminując je.

<p style="text-align: center;"><b>SILNE STRONY</b> (atuty wewnętrzne)</p>	<p style="text-align: center;"><b>SŁABE STRONY</b> (słabości wewnętrzne)</p>
<ol style="list-style-type: none"> <li>1. Zróżnicowany i ciekawy teren sołectwa. J</li> <li>2. Czyste środowisko. J</li> <li>3. Czyste jeziora. J</li> <li>4. Bogata flora i fauna. J</li> <li>5. Wiele zabytkowych domów - prywatnych. T</li> <li>6. Świetlica wiejska. S</li> <li>7. Szkoła i przedszkole na terenie sołectwa. S</li> <li>8. Boisko sportowe i place zabaw. S</li> <li>9. KGWiG, Rada Sołecka, OSP, Grupa Odnowa Wsi. T</li> <li>10. Funkcjonująca gorzelnia. B</li> <li>11. Tartak dający zatrudnienie. B</li> <li>12. Kościół i przydrożne kapliczki. T</li> </ol>	<ol style="list-style-type: none"> <li>1. Kilka pustostanów mieszkaniowych psujące estetykę miejscowości. S</li> <li>2. Niewystarczająca ilość sieci kanalizacyjnej. S</li> <li>3. Niewystarczająca ilość sieci wodociągowej. S</li> <li>4. Drogi gminne wymagające utwardzenia. S</li> <li>5. Odbiór sieci komórkowej tylko jednego operatora (Play). S</li> <li>6. Niekompletne oświetlenie ulic. S</li> <li>7. Zła nawierzchnia chodnika. S</li> <li>8. Niewystarczająco wyposażona OSP. S</li> <li>9. Niewystarczająca ilość miejsc pracy w sołectwie. B</li> <li>10. Niewystarczające połączenia komunikacyjne. J</li> </ol>

<p>13. Kultywowanie przez mieszkańców obrzędów świeckich i religijnych. T</p> <p>14. Bogata historia sołectwa sięgająca czasów średniowiecza. T</p> <p>15. Specyficzne nazwy części miejscowości. T</p> <p>16. Aktywny zespół „Frygi” zrzeszający dzieci ze szkoły. J</p> <p>17. Tereny pod zabudowę letniskową i mieszkaniową (prywatne). B</p> <p>18. Tablice informacyjne związane z historią i walorami przyrodniczymi sołectwa. B</p> <p>19. Ośrodek zdrowia. J</p> <p>20. Filia biblioteki. J</p> <p>21. Światłowód na terenie sołectwa. S</p> <p>22. Gospodarstwa rolne dobrze prosperujące. B</p> <p>23. Uchwalony fundusz sołecki. B</p> <p>24. Mieszkańcy o specyficznej wiedzy i umiejętnościach (dyrygent, pszczelarz). T</p> <p>25. Lokalni sponsorzy. B</p> <p>26. Panie z KGWiG o zdolnościach kulinarnych i manualnych. T</p> <p>27. Rozbudowa ośrodka sportowo-turystycznego nad jeziorem Łąkie. S</p> <p>28. Sklepy na terenie sołectwa z artykułami spożywczo-przemysłowymi. J</p>	<p>11. Niewystarczająca aktywność mieszkańców. J</p> <p>12. Mała świetlica wiejska. S</p> <p>13. Niewykorzystane walory przyrodnicze - brak gospodarstw agroturystycznych na terenie sołectwa. J</p> <p>14. Brak strzelnicy. S</p>
---	--

<p style="text-align: center;"><b>SZANSE</b></p> <p>(okazje zewnętrzne płynące z otoczenia)</p>	<p style="text-align: center;"><b>ZAGROŻENIA</b></p> <p>(zagrożenie płynące z otoczenia)</p>
<ol style="list-style-type: none"> <li>1. Publikacje zewnętrzne szansą na promocję sołectwa. B</li> <li>2. Przebiegające szlaki rowerowe szansą na pobudzenie turystyki aktywnej. J</li> <li>3. Stacja PKP Lipka - dostępność komunikacyjna. J</li> <li>4. Możliwość pozyskania środków zewnętrznych. B</li> <li>5. Lokalna prasa szansą na nagłośnienie oddolnych inicjatyw. B</li> <li>6. Dobra współpraca z gminą i powiatem. J</li> <li>7. Przynależność gminy Lipka do LGD Krajna Złotowska szansą pozyskania środków na infrastrukturę. S</li> <li>8. Rozwój OZE. J</li> <li>9. Wieś - modne miejsce wypoczynku i relaksu. J</li> </ol>	<ol style="list-style-type: none"> <li>1. Droga powiatowa wymagająca modernizacji. S</li> <li>2. Duża biurokracja przy pozyskiwaniu środków zewnętrznych. B</li> <li>3. Wyjazdy młodych ludzi z mniejszych miejscowości za lepszym bytem. J</li> <li>4. Niska opłacalność produkcji rolnej. B</li> <li>5. Pandemia Covid-19. J</li> <li>6. Zmieniające się prawo niesprzyjające przedsiębiorczości. B</li> </ol>

## 5. ANALIZA POTENCJAŁU ROZWOJOWEGO

Analiza potencjału rozwojowego ma na celu gruntowne przemyślenia nad charakterem i związkami przyczynowo - skutkowymi elementów wcześniej przeprowadzonych analiz. Ma ona pomóc znaleźć faktycznie najważniejsze cele ogólne, wspomagać równomierny, zrównoważony rozwój wsi/miejscowości, poprzez zastosowanie wszystkich sfer życia, które z nich były dotąd słabiej rozwijane, które wymagają szczególnej uwagi, na których można budować przyszłość wsi/miejscowości. Pomaga również doprecyzować sformułowania użyte we wcześniejszych analizach.

### Kategorie analizy potencjału rozwojowego ( 4 sfery/aspekty życia):

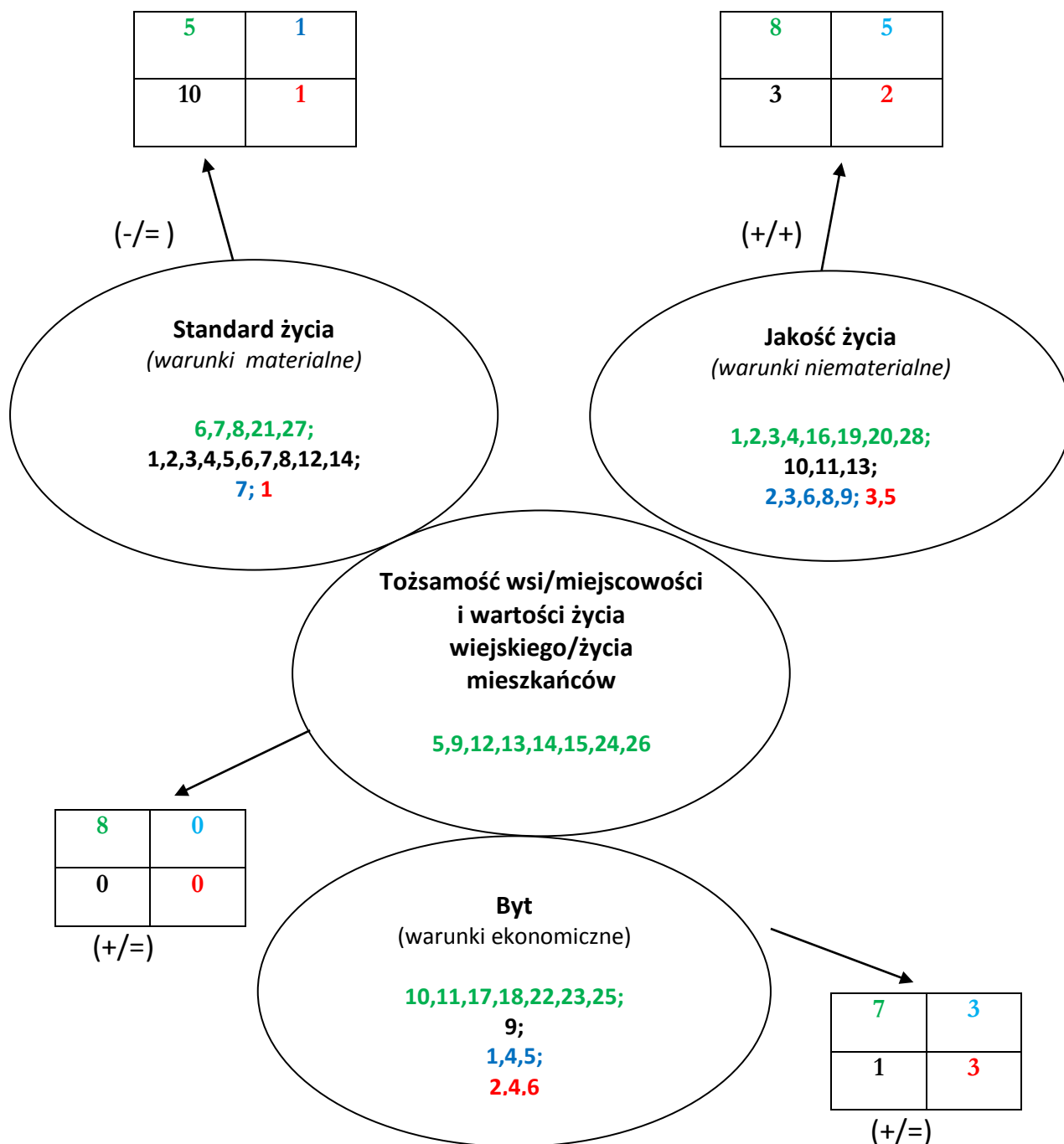
- **Standard życia:** stanowią czynniki materialne, infrastruktura techniczna i społeczna w przestrzeni publicznej (ilość, dostępność i stan), np.: drogi, chodniki, parkingi, oświetlenie uliczne, wodociąg, kanalizacja, sieć telefoniczna, dostęp do Internetu, świetlica, dom kultury, boisko, plac zabaw dla dzieci, przedszkole, szkoła, biblioteka, placówki usługowe, wyposażenie oraz stan posesji i budynków.
- **Jakość życia:** stanowią czynniki niematerialne – tworzą atmosferę między ludźmi np.: relacje sąsiedzkie, współpraca sąsiedzka, życzliwość, akceptacja postaw aktywnych, poczucie współuczestnictwa i współtworzenia, możliwość samorealizacji, oferta kulturalna, edukacyjna, wypoczynku i rekreacji oraz życia społecznego, poziom samoorganizacji społecznej, poczucie bezpieczeństwa, zagrożenia, dostępność komunikacyjna, zaopatrzenie w towary i usługi, stan środowiska, poziom wykształcenia mieszkańców.

- **Byt:** oznacza możliwości ekonomiczne mieszkańców, elementy wpływające na ich możliwości i źródła zarobkowania np.: rozstrzygnięcia planistyczne, wsparcie postaw przedsiębiorczych, zorganizowanie się przedsiębiorców i producentów rolnych, usługi i produkcja, produkty, możliwości pozyskiwania dochodu przez społeczność lokalną na cele publiczne, promocja.
- **Tożsamość wsi, wartości życia wiejskiego/życia mieszkańców:** to, jakość niemożliwa do uzyskania w dużym mieście, charakterystyczna dla małych społeczności tj.: kultura, tradycje, obyczaje, gwara, kultywowanie i rozwijanie poczucia wspólnoty, wzorce wychowawcze i więź międzypokoleniowa, uroczystości i rocznice, lokalny kult, pamięć o wybitnych mieszkańcach i wydarzeniach, lokalny, indywidualny styl osadnictwa i budownictwa, krajobraz kulturowy i przyrodniczy, charakterystyczne elementy architektury i urządzenia przestrzeni publicznej, lokalna kuchnia i potrawy.

Wynikiem analizy potencjału rozwojowego jest liczbowe określenie stosunku pozytywów (mocnych stron, zasobów i szans) do negatywów (słabych stron, braków, niedogodności i zagrożeń) w odniesieniu do każdego z czterech aspektów życia. Porównanie propozycji liczbowych ułatwia określenie, które ze sfer życia są świadomie rozwijane, a które traktowane „po macoszemu”, które sfery powinny ten rozwój wspierać.

## Analiza potencjału rozwojowego wsi

silne strony	szanse
słabe strony	zagrożenia



**Standard:** Obszar całościowo na minusie. Silne strony wraz z szansami do słabych stron i zagrożeń w stosunku 6/11. Analizując płaszczyznę z podziałem na obszar wewnętrzny i zewnętrzny ten drugi przedstawia się lepiej. Wewnątrz obszar ujemny. Stosunek silnych stron do słabych 5/10. Zewnętrznie szanse do zagrożeń obojętne w stosunku 1/1. Największą bolączką mieszkańców sołectwa jest niewystarczająca infrastruktura społeczno-kulturalno-rekreacyjna, wymagająca uzupełnienia, doposażenia i modernizacji. Największym problemem w tym obszarze są niewystarczające fundusze, a szansą na jego rozwój środki zewnętrzne.

**Jakość:** Obszar całościowo dodatni. Stosunek silnych stron wraz z szansami do słabych stron i zagrożeń 13/5. Analizując płaszczyznę z podziałem na obszar wewnętrzny i zewnętrzny tendencja podobna. Wewnętrznie płaszczyzna dodatnia w stosunku silnych stron do słabych 8/3, zewnętrznie szanse do zagrożeń także na plus w stosunku 5/2. Zaleca się rozwój i zacieśnianie relacji sąsiedzkich, integrację oraz aktywizację mieszkańców. Pomocą w rozwijaniu tego obszaru mogłoby być również wzmocnienie płaszczyzny standardu, poprzez rozbudowę i doposażenie infrastruktury integrującej.

**Byt:** Obszar całościowo dodatni. Silne strony wraz z szansami do słabych stron i zagrożeń w stosunku 10/4. W rozbiciu na płaszczyznę wewnętrzną i zewnętrzną ta pierwsza przedstawia się lepiej. Wewnątrz obszar na plus - silne strony do słabych w stosunku 7/1, zewnętrznie szanse do zagrożeń obojętne w stosunku 3/3. Mieszkańcy czują potrzebę poprawy warunków bytowych. Sołectwo ma taką szansę, upatruje jej głównie w środkach zewnętrznych oraz promocji. Zaleca się przede wszystkim wsparcie przy pozyskiwaniu i rozliczaniu środków zewnętrznych oraz rozpowszechnianie walorów sołectwa.

**Tożsamość:** Obszar całościowo na plus. Silne strony wraz z szansami do słabych stron i zagrożeń w stosunku 8/0. W rozbiciu na płaszczyznę wewnętrzną i zewnętrzną ta pierwsza przedstawia się lepiej. Silne strony do słabych dodatnie w stosunku 8/0. Zewnętrznie obszar obojętny, szanse do zagrożeń w stosunku 0/0. Mieszkańcy mają silne poczucie przynależności i tożsamości, opartej głównie na szczególnym dziedzictwie historycznym i przyrodniczym oraz kultywowaniu tradycji religijnych i świeckich. Zaleca się wspieranie owego poczucia przynależności do wspólnoty, a także edukację w tym zakresie, w szczególności młodego pokolenia, ocalając przed zapomnieniem.

6. **WIZJA WSI/MIEJSCOWOŚCI:** wyobrażenie stanu docelowego wsi/miejscowości, oddaje zbiorowe marzenia i oczekiwania, co do przyszłości, jest realna, bazuje na atutach, nie abstrahuje od barier, wzmacnia czynniki wyróżniający, zawiera dźwignię rozwojową.

Łąkie - bezpieczna wieś o rozwiniętej infrastrukturze społecznej i rekreacyjnej, w której każdy znajdzie miejsce na wypoczynek i czynne uprawianie sportu.

Czyste jeziora i ciekawa flora i fauna wpływają na niepowtarzalny klimat w bliskości z naturą.

Życzliwi i zintegrowani mieszkańcy wspólnie działają na rzecz swojej małej ojczyzny, kultywują lokalną tradycję i nie zapominają o historii.

## „Łąkie - wypoczynek, sport, edukacja i integracja”





## 7. PROGRAM KRÓTKOTERMINOWY ODNOWY WSI - ŁĄKIE NA OKRES 24 m-c

Kluczowy problem	Odpowiedź	Propozycje projektu	Czy nas stać na realizację? (tak/nie)		Punktacja	Hierarchia
			Organizacyjnie	Finansowo		
Co nas najbardziej zintegruje	Wspólna organizacja wydarzenia	Festyn rodzinny	tak	tak	2x3=6	IV
Na czym nam najbardziej zależy	Zagospodarowanie terenu przy świetlicy	Zakup nowego placu zabaw	tak	nie	3x3=9	III
Co nam najbardziej przeszkadza?	Niewystarczająca integracja	Zabawa taneczna „Karnawał”	tak	tak	1x3=3	V
Co najbardziej zmieni nasze życie?	Utworzenie miejskiej plaży	Zakup piasku i oczyszczenie brzegu jeziora	tak	nie	4x3=12	II
Co nam przyjdzie najłatwiej?	Modernizacja sali wiejskiej	Przystosowanie sali wiejskiej dla osób niepełnosprawnych	tak	nie	5x3=15	I
Na realizację, jakiego projektu planujemy pozyskać środki zewnętrzne? Z jakich źródeł? <i>(Maksymalnie 3 propozycje uszeregowane według ważności)</i>		„Przystosowanie sali wiejskiej dla osób niepełnosprawnych”; „Zakup piasku i oczyszczenie brzegu jeziora”, „Zakup nowego placu zabaw” - pozyskanie środków zewnętrznych z Wielkopolskiej Odnowy Wsi 2020+				

SOLECKA STRATEGIA ROZWOJU – ŁĄKIE wypracowana przez GOW  
na warsztatach w ramach programu UMWW – „Wielkopolska Odnowa Wsi 2020+”

## 8. PROGRAM DŁUGOTERMINOWY ODNOWY WSI - ŁĄKIE

Wizja wsi/miejscowości (hasłowa): „**Łąkie - wypoczynek, sport, edukacja i integracja**”

I. Plan rozwoju			II. Program rozwoju
1. CELE	2. Co nam pomoże osiągnąć cele? (zasoby, silne strony, szanse)	3. Co nam może przeszkodzić? (słabe strony, zagrożenia)	Projekty przedsięwzięcia jakie wykonamy
Co trzeba osiągnąć, aby urzeczywistnić wizję naszej wsi?/miejscowości?	<b>ZASOBY</b> których użyjemy	<b>BARIERY</b> słabe strony, jakie wyeliminujemy, zagrożenia, jakich unikniemy	
	<b>ATUTY</b> silne strony i szanse jakie wykorzystamy		
<b>A. TOŻSAMOŚĆ WSI/MIEJSOWOŚCI I WARTOŚCI ŻYCIA WIEJSKIEGO/MIESZKAŃCÓW</b>			
1. Kultywowanie tradycji i poczucia wspólnoty	Mieszkańcy kultywujący obrzędy świeckie i religijne, Kościół, GOW, rolnicy, OSP, mieszkańcy o zdolnościach kulinarnych i manualnych dostępny teren - jeziora	Niewystarczająca oferta, niewystarczający odzew na proponowaną ofertę, niewystarczające fundusze	1.1 Świecenie wielkanocnych potraw 1.2 Procesja Bożego Ciała, budowa ołtarzy 1.3 Nabożeństwa Majowe 1.4 Dożynki 1.5 Wyplatanie wieńców 1.6 Spotkanie oplatkowe

SOLECKA STRATEGIA ROZWOJU – **ŁĄKIE** wypracowana przez GOW  
na warsztatach w ramach programu UMWW - „Wielkopolska Odnowa Wsi 2020+”

			<p>1.7 Mikołajki dla najmłodszych</p> <p>1.8 Obchody św. Floriana (Dzień Strażaka)</p> <p>1.9 Międzypokoleniowe wypieki</p> <p>1.10 Festyn Dwóch Jezior</p>
<b>B. STANDARD ŻYCIA</b>			
1. Poprawa infrastruktury techniczno-społecznej	Dostępny teren, aktywni mieszkańcy, współpraca z gminą i powiatem, OSP, świetlica wiejska, istniejąca infrastruktura drogowa,	Przepisy prawne, długa procedura wykonawcza, niewystarczające środki finansowe, brak parkingu nad jeziorem, niewystarczająco rozbudowana sieć wodociągowa, niewystarczające oświetlenie uliczne, niewystarczająco wyposażona OSP	<p>1.1 Rozbudowa sieci wodociągowej</p> <p>1.2 Modernizacja świetlicy wiejskiej</p> <p>1.3 Montaż i uzupełnienie oświetlenia ulicznego przy drodze gminnej od nr 47-50</p> <p>1.4 Budowa parkingu nad jeziorem</p> <p>1.5 Wymiana przystanków autobusowych</p> <p>1.6 Zakup wozu ratowniczo-gaśniczego dla OSP</p> <p>1.7 Doposażenie świetlicy</p>

			1.8 Zakup grilla gazowego
<b>C.JAKOŚĆ ŻYCIA</b>			
1. Zwiększenie oferty kulturalnej i pobudzenie integracji mieszkańców	Aktywni mieszkańcy, położenie wsi wokół lasów i jezior, OSP, KGWiG, GOW, współpraca z gminą, uchwalony fundusz sołecki, możliwość pozyskania środków zewnętrznych, świetlica wiejska	Niewystarczająca oferta kulturalna, niewystarczające środki finansowe, niewystarczająca integracja mieszkańców	1.1 Dzień Dziecka 1.2 Dzień Matki 1.3 Dzień kobiet i mężczyzn 1.4 Andrzejki 1.5 Sylwester 1.6 Pożegnanie lata 1.7 Powitanie lata 1.8 Wyjazd do kina/teatru/opery 1.9 Wycieczki krajoznawcze 1.10 Rajd rowerowy 1.11 Spływ kajakowy

			1.12 Letnie kino plenerowe
2. Zwiększenie oferty edukacyjnej	Aktywni mieszkańcy, położenie wsi wokół lasów i jezior, OSP, KGWiG, GOW, współpraca z gminą, uchwalony fundusz sołecki, możliwość pozyskania środków zewnętrznych, świetlica wiejska	Mała ilość zajęć pozalekcyjnych, niewystarczająca oferta kulturalna, niewystarczające środki finansowe	2.1 Warsztaty kulinarne 2.2 Warsztaty rękodzielnicze 2.3 Spotkanie z wizażystką 2.4 Zajęcia ruchowe dla 50+ 2.5 Zajęcia aerobiku/joga 2.6 Warsztat pszczelarski 2.7 Szkolenie z udzielania pierwszej pomocy 2.8 Szkolenie z zakresu samoobrony 2.9 Nauka pływania
<b>D. BYT</b>			
1. Promocja wsi i poprawa warunków bytowych mieszkańców	Doświadczenie w pozyskiwaniu środków zewnętrznych, świetlica wiejska, mieszkańcy	Brak materiałów promujących sołectwo, brak bazy noclegowej/gospodarstw	1.1 Zakup gadżetów 1.2 Wydanie sołeckiej pocztówki

	<p>zainteresowani poprawą warunków bytowych, dostęp do internetu, mieszkańcy o specyficznej wiedzy i umiejętnościach</p>	<p>agroturystycznych w solectwie, brak produktu lokalnego – niewykorzystany potencjał</p>	<p>1.3 Szkolenia z zakładania działalności gospodarczej/agroturystyki</p> <p>1.4 Założenie strony internetowej wsi Łąkie oraz bieżąca aktualizacja</p> <p>1.5 Konkurs fotograficzny</p> <p>1.6 Stworzenie produktu lokalnego na bazie miodu</p>
--	--	---	---

**PLAN DŁUGOTERMINOWY** zawiera opis planowanych zadań inwestycyjnych i przedsięwzięć aktywizujących społeczność lokalną w okresie 5 lat od dnia przyjęcia odnowy wsi/miejscowości, w kolejności wynikającej z przyjętych priorytetów rozwoju wsi/miejscowości. Plan ten powinien obejmować i wykorzystywać atuty oraz zasoby wsi/miejscowości eliminując bariery zewnętrzne i wewnętrzne.

Analiza potencjału, analiza SWOT, wizja, plan długo i krótkoterminowy (elementy strategii) należy sukcesywnie - w miarę potrzeb aktualizować, uzupełniać i rozszerzać. Wszelkie zmiany dokonywane w analizach skutkują automatycznie koniecznością wprowadzenia zmian w pozostałych elementach strategii.

*Plan ten jest ambitny,  
Trudny, my to wiemy.  
Lecz my też ambitni,  
Więc... zrealizujemy.  
Małymi kroczkami  
Tip topem do celu,  
Bo takim sposobem  
Dochodziło wielu.  
Mamy chęć, to podstawa.  
Wiemy jak i co.  
I jak w tej piosence:  
„Bo jak nie my, to kto?”*

Przedstawiciele Grupy Odnowy Wsi – Łąkie  
uczestniczący w przygotowaniu dokumentu:

1. Edyta Andrzejewska
2. Grzegorz Kowalski
3. Tymoteusz Kowalski

Moderatorzy odnowy wsi:

1. Ewa Jankowiak
2. Mirosława Woźniak





# SOŁECKA STRATEGIA ROZWOJU WSI

## OSOWO

w Gminie Lipka

na okres  
maj 2023 r. - maj 2028 r.



Dokument sporządzony przez przedstawicieli  
Grupy Odnowy Wsi:

*Jan Mucha*  
*Przemysław Oszczypała*  
*Anna Sójka*  
*Kamila Siutkowska*

z udziałem moderatorów:

*Ewa Jankowiak*  
*Mirosława Woźniak*

**Maj 2023 rok**

*Nim zagłębisz się w lekturę  
Dokumentu oto tego  
Tych słów kilka wyjaśnienia  
Jak powstawał i dlaczego.*

*Jest to owoc ciężkiej pracy  
Wyciskającej siódme poty,  
Bo mieszkańcy onych wiosek  
Chętni byli do roboty.*

*Na warsztatach w maju  
Pracowali bez wytchnienia,  
Bowiem mają aspirację  
Wioski swojej ulepszenia.*

*Ta strategia to zaledwie  
Jeden krok do tego celu.  
Wszyscy mamy tu świadomość,  
Że tych kroków trzeba wielu.*

*Na początek przedstawimy  
Tej strategii zapis treści.  
Czyli to, z czego się składa  
I co w niej się mieści.*

*Przed szkoleniem  
odbyło się spotkanie,  
taka wizja lokalna-  
tak na rozruszanie.*

*A jeszcze przed wizją  
Zadanie domowe:  
Analiza zasobów-  
Czas pomęczyć głowę.*

*Dokument obszerny,  
Pojemność niemata,  
Więc koordynatora  
Pomoc się przydała.*

*Dzień pierwszy-dwie analizy:  
SWOT i potencjału.  
Przemiał wsi zasobów  
Dogłębnie ... pomatu...*

*Na koniec dnia pierwszego  
Nasza wizja wsi:  
Czyli jaką by być miała,  
Jaką nam się śni.*

*Ostro już zmęczeni-  
Było trochę tego,  
Skończyliśmy, by wrócić  
Dnia już następnego.*

*A cóż to nam przyniósł  
Kolejny dzień nowy?  
Tego dnia dwa plany:  
długo i krótkoterminowy.*

*To chyba by było na tyle  
Co do zawartości.  
Jeszcze tylko załączniki,  
Te dopełnią całości.*

*Wśród nich Grupy Odnowy  
Tak jakby ocena...  
Kogoś z zewnątrz,  
więc dająca świeżego spojrzenia*

*Cóż niejeden mógłby spytać:  
Po co nam strategia owa?  
Mamy gminną, mamy POM-y  
Czy potrzebna jeszcze nowa?  
TAK! Gdyż ta będzie wyjątkowa!*

*Cóż w tej więc wyjątkowego?  
Czym ta będzie się różniła?  
Tę właśnie w 100%  
Grupa Odnowy Wsi stworzyła.*

*Ta z oddolnych inicjatyw.  
Ludzi, co tu zamieszkują.  
Odzwierciedla ich pragnienia,  
Co by chcieli i co czują.*

*Dodatkowym zaś czynnikiem,  
Który skłonił do pisania  
Był sam Urząd Marszałkowski,  
Pomógł on w podjęciu zdania.*

*Urząd kusi gminy  
moderatorami.  
Za ich udział dodatkowo  
obdarza punktami.*

**SPIS TREŚCI:**

	<b>STRONA</b>
1. <b>WPROWADZENIE</b>	6
2. <b>KARTA DIAGNOZY</b>	7
3. <b>ANALIZA ZASOBÓW</b>	12
4. <b>ANALIZA SWOT</b>	18
5. <b>ANALIZA POTENCJAŁU</b>	20
6. <b>WIZJA WSI/MIEJSCOWOŚCI</b>	24
7. <b>PROGRAM KRÓTKOTERMINOWY</b>	25
8. <b>PROGRAM DŁUGOTERMINOWY</b>	26



*Miejsce rekreacji mieszkańców*

## 1. WPROWADZENIE

Niniejszy dokument powstał w wyniku prac zespołu osób członków Grupy Odnowy Wsi - **sołectwa Osowo**, biorących udział w warsztatach w Urzędzie Gminy w Lipce, w ramach programu Urzędu Marszałkowskiego Województwa Wielkopolskiego - „Wielkopolska Odnowa Wsi 2020+”. Strategia określa drogę do wyznaczonego celu, jakim jest poprawa warunków życia w sołectwie. Służy jego rozwojowi poprzez uporządkowanie działań podejmowanych przez różne grupy społeczności lokalnej. Ma **charakter integracyjny** w stosunku do mieszkańców, organizacji pozarządowych oraz urzędu gminy.

W toku prac nad strategią rozwoju wsi zrealizowano następujące zadania:

- Przeprowadzono analizę zasobów, które uświadomiły grupie, co ma jej wieś, czym dysponuje i jakie znaczenie mają te dobra dla dalszego rozwoju społeczności.
- Przeprowadzono analizę SWOT dla wsi, która określa jej **mocne i słabe** strony, występujące **szanse i zagrożenia** dla jej rozwoju.
- Sformułowano **wizję** hasłową i opisową - opis stanu miejscowości i jej społeczności lokalnej, jaki chcemy osiągnąć.
- Zaproponowano listę kluczowych zadań do realizacji w horyzoncie: krótkoterminowym oraz długoterminowym. Oba plany prowadzą do urzeczywistnienia zawartej w strategii wizji, wskazują w jaki sposób i jakimi środkami będziemy starali się ją osiągnąć.



*Grupa Odnowy Wsi w czasie warsztatów opracowania Sołeckiej Strategii Rozwoju  
Urząd Gminy w Lipce w dniach 25-26.V.2023r.*

*SOLECKA STRATEGIA ROZWOJU – OSOWO wypracowana przez GOW  
na warsztatach w ramach programu UMWW - „Wielkopolska Odnowa Wsi 2020+”*

## 2. KARTA DIAGNOZY ZAAWANSOWANIA ODNOWY WSI wraz ze sprawozdaniem z wizji w terenie

Gmina: Lipka

Sołectwo: Osowo

Liczba mieszkańców: 121 osób

Faza odnowy	Zakres działań	*	Rozwój organizacyjny	*	Sterowanie rozwojem	*
	brak działań		istnieje tylko rada sołecka/brak organizacji, brak wyodrębnionych jednostek samorządu pomocniczego w miejscowości		brak planowania działań w wymiarze całej wsi/miejscowości	
	działania fragment. lub dotyczące wąskiej grupy		rozproszone działanie organizacji			
A Inicjalna	działania spontaniczne		zawiązana grupa odnowy wsi/miejscowości		opracowanie planu i programu odnowy dla całej wsi/miejscowości	
	porządkowanie wsi/miejscowości					
	projekty startowe (z programu krótkoterminowego)		podejmuje się kroki na rzecz skoordynowania działań organizacji we wsi/miejscowości		planowanie w krótkim horyzoncie czasowym	
	przekonywanie mieszkańców do idei odnowy wsi/miejscowości i integrowanie wokół pierwszych przedsięwzięć					

SOLECKA STRATEGIA ROZWOJU – OSOWO wypracowana przez GOW  
na warsztatach w ramach programu UMWW – „Wielkopolska Odnowa Wsi 2020+”

B Początkowa	różnorodne projekty (z programu długoterminowego) nastawione na usunięcie podstawowych barier i zaspokojenie głównych potrzeb		liczna grupa odnowy wsi/miejscowości (skupia przedstawicieli organizacji i instytucji)		systematyczne planowanie działań, (np. roczne plany rzeczowo-finansowe, kalendarze imprez)	
			zawiązane stowarzyszenie na rzecz rozwoju (odnowy) wsi/miejscowości	x	wykorzystywanie gminnych instrumentów wsparcia	x
	pobudzenie mieszkańców do odnowy własnych posesji		skoordynowane działanie organizacji obecnych we wsi/ w miejscowości		proste instrumenty komunikacji wewnętrznej	
C Zaawansowana	projekty jakościowo zmieniające kluczowe obszary życia oraz kształtujące strukturę wsi/miejscowości	x	„koalicja” organizacji i instytucji na rzecz odnowy wsi/ miejscowości		projektowanie działań (projekty)	x
					pozyskiwanie środków zewnętrznych	x
	projekty wyróżniające wieś/miejscowość, kształtuje się centrum wiejskie/miejscowości		liczne stowarzyszenie odnowy wsi/ miejscowości		systematyczne planowanie rozwoju (aktualizowanie planu i programu odnowy wsi/miejscowości)	
	powszechne zaangażowanie mieszkańców w projekty publiczne		animacja aktywności poszczególnych grup mieszkańców		rozwinięta komunikacja wewnętrzna	
powszechna odnowa prywatnych posesji		promocja wsi/ miejscowości				



D Całościowa	lokalnie oraz regionalnie powiązane ze sobą projekty wywołujące efekt synergiczny (nacisk na tworzenie miejsc pracy)		Stowarzyszenie odnowy wsi/miejscowości instytucją rozwoju lokalnego (Centrum Aktywności Lokalnej), rozwój wsi/miejscowości oparty na aktywności kluczowych grup mieszkańców (rolników, przedsiębiorców, młodzieży, kobiet) i stowarzyszeń		kompleksowe i szczegółowe planowanie przestrzenne	
	uksztaltowane „centrum wiejskie”/centrum miejscowości			powszechny udział grup mieszkańców w strategicznym planowaniu rozwoju		
	świadome kształtowanie czynników rozwoju (np. wykorzystania odnawialnych energii)			rozwinięta promocja oraz komunikacja z otoczeniem		
	projekty kreujące „wieś/miejscowość tematyczną”			instrumenty wsparcia działań prywatnych		
	dostosowanie projektów prywatnych do programu odnowy wsi/miejscowości					

Wstaw X gdy spełnia warunek

## Sprawozdanie z wizji w terenie

Wizję lokalną przeprowadzono w sołectwie Osowo dnia 24.05.2023r.

Uczestnicy: Sołtys i Lider GOW – Jan Mucha, Przewodnicząca KGW członek GOW i Rady Sołeckiej – Anna Sójka

**Osowo** - sołectwo położone w województwie wielkopolskim, w powiecie zlotowskim, w gminie Lipka, liczące 121 mieszkańców. Główny szlak komunikacyjny to droga powiatowa o nawierzchni bitumicznej, z infrastrukturą okołodrogową (oświetlona, z chodnikiem po jednej stronie). Od głównej arterii odchodzi kilka dróg gminnych utwardzonych częściowo asfaltem, częściowo tłuczniem pozbawionych infrastruktury okołodrogowej. Zabudowę w sołectwie stanowią domki jednorodzinne i zabudowania gospodarskie usytuowane przy głównej drodze w zwartej, a miejscami rozproszonej formie. Typ wsi wielodrożnica. Swoistym centrum kulturalnym jest świetlica wiejska z placem zabaw – miejsce integracji mieszkańców. W niedalekiej odległości remiza OSP z zagospodarowanym miejscem do spotkań pod chmurką (wiata, boisko). W zasobach wsi znajdziemy również kapliczkę oraz staw z wiatą dla wędkarzy. Osowo jest malowniczo położone, otoczone lasami, polami i ciekami wodnymi. Występuje tu bogata flora i fauna, w tym gatunki chronione. Miejscowość jest w 100% zwodociągowana, brakuje kanalizacji sanitarnej. Odczuwalny jest brak sklepu spożywczego, funkcjonuje handel obwoźny artykułów spożywczych. We wsi działają niesformalizowana Grupa Odnowy Wsi, OSP, Stowarzyszenie Miłośników Kraju Tribus oraz KGW. Osowo korzysta z funduszu sołeckiego i wsparcia gminy. Zarówno poprzez samorząd jak i stowarzyszenia pozyskuje środki zewnętrzne.

Z przeprowadzonej wizji w terenie sporządzono dokumentację fotograficzną (plyta CD).

*Data: 24.05.2023r.*

*Sporządziły: Ewa Jankowiak, Mirosława Woźniak*

SOLECKA STRATEGIA ROZWOJU – **OSOWO** wypracowana przez GOW  
na warsztatach w ramach programu UMWW – „Wielkopolska Odnowa Wsi 2020+”



Architektura sołectwa



Miejsce kultu religijnego



Oznakowane szlaki rowerowe



Ochotnicza Straż Pożarna



Zalew na rzece Stołunia

### 3. ANALIZA ZASOBÓW

Analiza zasobów służy uświadomieniu sobie, co mamy i określeniu, jakie znaczenie mają te dobra dla dalszego rozwoju wsi/miejscowości. Wynikiem analizy zasobów jest spis dóbr materialnych i niematerialnych będących w posiadaniu społeczności lokalnej, które mogą być wykorzystane obecnie, bądź w przyszłości w realizacji przedsięwzięć odnowy wsi. Analiza zasobów przeprowadzona jest wg ujednoliconego schematu. Znaczenie każdego z zasobów podlega ocenie, która wykorzystywana jest w dalszych analizach.

ANALIZA ZASOBÓW – CZĘŚĆ I Osowo				
RODZAJ ZASOBU *	Opis ( <i>nazwanie</i> ) zasobu jakim wieś dysponuje	Znaczenie zasobu (odpowiednio wstaw X)		
		Małe	Duże	Wyróżniające
<b>PRZYRODNICZY</b>				
walory krajobrazu, rzeźby terenu	Lasy, zalew, rzeka, teren płaski			<b>X</b>
stan środowiska	Czyste bez zanieczyszczeń przemysłowych		<b>X</b>	
walory klimatu	Umiarkowany	<b>X</b>		
walory szaty roślinnej	Lasy, pola, łąki	<b>X</b>		
cenne przyrodniczo obszary lub obiekty				
świat zwierzęcy (ostoje, siedliska)	Zwierzyna leśna, polna, bobry, żurawie, bociany (kilka gniazd)			<b>X</b>
wody powierzchniowe (cieki, rzeki, stawy)	Rzeka, zalew, stawy		<b>X</b>	
wody podziemne				
gleby	Od IV do VI klasy	<b>X</b>		
kopaliny				
walory geotechniczne				

KULTUROWY				
walory architektury	Architektura przedwojenna charakterystyczna dla regionu	X		
walory przestrzeni wiejskiej publicznej	Sala wiejska, wiata, remiza		X	
walory przestrzeni wiejskiej prywatnej	Zadbane posesje- domki jednorodzinne, zabudowania gospodarskie	X		
zabytki i pamiątki historyczne	Cmentarz poewangelicki (pozostałości), dawne tereny przygraniczne	X		
osobliwości kulturowe				
miejsca, osoby i przedmioty kultu	Kapliczka			X
święta, odpusty, pielgrzymki	Wszystkie święta religijne w parafii Wielki Buczek			X
tradycje, obrzędy, gwara	Gwara krajeńska, dożynki	X		
legandy, podania i fakty historyczne	Legandy o wolnomularstwie przedwojennym	X		
przekazy literackie	Dzieje Lipki i okolic	X		
ważne postacie i przekazy historyczne				
specyficzne nazwy				
specyficzne potrawy	Kuchnia wielkopolska			X
dawne zawody				
zespoły artystyczne, twórcy				

ANALIZA ZASOBÓW – CZĘŚĆ II				
RODZAJ ZASOBU	Opis (nazwanie) zasobu jakim wieś dysponuje	Znaczenie zasobu (odpowiednio wstaw X)		
		Małe	Duże	Wyróżniające
<b>OBIEKTY I TERENY</b>				
działki pod zabudowę mieszkaniową	Działki prywatne i gminne	X		
działki pod domy letniskowe				
działki pod zakłady usługowe i przemysł				
pustostany mieszkaniowe	Prywatne i gminne – 5 szt.	X		
pustostany poprzemysłowe				
tradycyjne nieużytkowane obiekty gospodarskie (stodoły, spichlerze, kuźnie, młyny, itp.)				
<b>INFRASTRUKTURA SPOŁECZNA</b>				
plac publicznego spotkań, festynów	Plac przy remizie		X	
sale spotkań, świetlice, kluby	Świetlica wiejska		X	
miejsca uprawiania sportu	Plac przy remizie, teren do uprawiania rajdów samochodowych, plac zabaw		X	
miejsca rekreacji	Plac przy remizie, teren przy stawie		X	
ścieżki rowerowe, szlaki turystyczne	Szlak rowerowy Greenways Naszyjnik Północy, trasa do jazdy konnej		X	
szkoły	Brak, dzieci dojeżdżają do SP w Lipce – dowóz gminny		X	

przedszkola	Brak, najbliższe w Lipce		X	
biblioteki				
placówki opieki społecznej				
placówki służby zdrowia	Lekarz pierwszego kontaktu w Lipce, szpital w Złotowie		X	
<b>INFRASTRUKTURA TECHNICZNA</b>				
wodociąg, kanalizacja	Wodociąg 100%, kanalizacji brak	X		
drogi (nawierzchnia, oznakowanie oświetlenie)	Droga powiatowa bitumiczna, oświetlenie w większości wsi	X		
chodniki, parkingi	Chodnik przy drodze powiatowej, parking przy świetlicy utwardzony, przy remizie nieutwardzony	X		
sieć telefoniczna i dostępność Internetu	Sieć telefoniczna, internet radiowy i komórkowy	X		
telefon komórkowy	Dostępna, zasięg różny w zależności od operatora	X		
Internet szerokopasmowy				
transport publiczny: a) kolej (przystanki)	a) PKP Lipka	X		
b) autobus (przystanki)	b) Autobus szkolny	X		
inne				
<b>ANALIZA ZASOBÓW – CZĘŚĆ III</b>				
RODZAJ ZASOBU	Opis (nazwanie) zasobu jakim wieś dysponuje	Znaczenie zasobu (odpowiednio wstaw X)		
		Małe	Duże	Wyróżniające
<b>GOSPODARKA, ROLNICTWO</b>				
miejsca pracy (gdzie, ile?)	Z rolnictwa utrzymuje się ok. 50% mieszkańców, pozostali dojeżdżają do pracy do okolicznych miejscowości	X		

znane firmy produkcyjne i zakłady usługowe i ich produkty				
gastronomia				
miejsca noclegowe				
gospodarstwa rolne	Jedno duże gospodarstwo ok. 150 ha i kilka mniejszych od kilku do kilkudziesięciu ha	X		
uprawy hodowle	Zboża, ziemniaki, kukurydza, trzoda chlewna, bydło	X		
możliwe do wykorzystania odpady produkcyjne	Obornik	X		
zasoby odnawialnych energii	Prywatna elektrownia wodna i fotowoltaiczna	X		
<b>ŚRODKI FINANSOWE I POZYSKIWANIE FUNDUSZY</b>				
środki udostępniane przez gminę i/lub powiat	Fundusz sołecki, środki z Gminnej Komisji Rozwiązywania Problemów Alkoholowych, konkursy dla NGO (gminne i powiatowe)		X	
środki wypracowywane	Środki z lokalnych inicjatyw i funduszy zewnętrznych		X	
<b>MIESZKAŃCY (KAPITAŁ SPOŁECZNY I LUDZKI)</b>				
autorytety i znane postacie we wsi	Sołtys, Przewodnicząca KGW, Prezes OSP		X	
krajanie znani w regionie, w kraju i zagranicą				
osoby o specyficznej lub ważnej dla wiedzy i umiejętnościach, m.in. studenci	Studenci, lokalni przedsiębiorcy	X		
przedsiębiorcy, sponsorzy	Osoby prywatne	X		
osoby z dostępem do Internetu i umiejętnościach informatycznych	Większość mieszkańców	X		



pracownicy nauki				
związki i stowarzyszenia	OSP, KGW, Grupa Odnowy Wsi, Stowarzyszenie Miłośników Krajny Tribus			X
kontakty zewnętrzne (np. z mediami)	Z mediami lokalnymi: Halo Lipka!, TV Asta z Pily, Aktualności Lokalne	X		
współpraca zagraniczna i krajowa	Z gminą, powiatem, ościennymi sołectwami, LGD Krajna Złotowska	X		
<b>INFORMACJE DOSTĘNE O WSI</b>				
publikatory, lokalna prasa	Aktualności lokalne, Halo Lipka!		X	
książki, przewodniki				
strony www	Profil Wsi Osowo – w sercu Krajny		X	

**ZASOBY** – wszelkie elementy materialne i niematerialne wsi i związanego z nią obszaru, które mogą być wykorzystane obecne  bądź w przyszłości w realizacji publicznych bądź prywatnych przedsięwzięć odnowy wsi. Zwrócić uwagę na elementy specyficzne i rzadkie (wyróżniające wieś). *Opracowanie: Ryszard Wilczyński*

#### 4. ANALIZA SWOT

Analiza SWOT (SWOT – skrót od angielskich słów odpowiadającym silnym i słabym stronom, szansom i zagrożeniom) służy przeanalizowaniu sytuacji obecnej, a także najbliższej przewidywalnej przyszłości pod kątem tego, czym dysponujemy, czego nam brakuje, co nam może pomóc, a czego powinniśmy starać się uniknąć, – aby nam nie szkodziło. Wynikiem analizy jest zestawienie atutów (mocne strony), braków (słabe strony), szans i zagrożeń. Pomaga to planować działania, zaspokajając potrzeby, wypełniać braki w sposób realny, w oparciu o zasoby, wykorzystując szanse i wkalkulowując ryzyko zagrożeń lub eliminując je.

<p style="text-align: center;"><b>SILNE STRONY</b> (atuty wewnętrzne)</p>	<p style="text-align: center;"><b>SŁABE STRONY</b> (słabości wewnętrzne)</p>
<ol style="list-style-type: none"> <li>1. Czyste środowisko. J</li> <li>2. Ciekawy krajobraz sprzyjający rekreacji. J</li> <li>3. Zróżnicowana fauna – w tym gatunki chronione. T</li> <li>4. Kilka cieków wodnych. J</li> <li>5. Przedwojenna architektura charakterystyczna dla regionu. T</li> <li>6. Bogata historia wsi sięgająca renesansu. T</li> <li>7. Miejsca kultu religijnego. T</li> <li>8. Żywa gwara krajeńska. T</li> <li>9. Pozostałości po cmentarzu ewangelickim. T</li> <li>10. Fundusz sołecki. B</li> <li>11. Kultywowanie kuchni krajeńskiej. T</li> <li>12. Sala wiejska. S</li> </ol>	<ol style="list-style-type: none"> <li>1. Słabej jakości gleby. B</li> <li>2. Mały przyrost naturalny. J</li> <li>3. Brak kanalizacji. S</li> <li>4. Brak szerokopasmowego internetu. S</li> <li>5. Brak zakładów pracy. B</li> <li>6. Niewystarczające fundusze na potrzeby sołectwa. B</li> <li>7. Niewystarczające oświetlenie uliczne. S</li> <li>8. Niewystarczające zaangażowanie mieszkańców w sprawy wsi. J</li> <li>9. Niewystarczający zasięg telefonii komórkowej. S</li> <li>10. Uciążliwości związane z funkcjonowaniem elektrowni wodnej – niski poziom wody w zalewie w Stołuńsku. J</li> </ol>

<p>13. Prężnie funkcjonujące Grupa Odnowy Wsi i KGW. T</p> <p>14. Funkcjonujące Stowarzyszenie Miłośników Krajny „TRIBUS”. J</p>	<p>11. Świetlica wiejska wymagająca remontu. S</p> <p>12. Teren wokół stawu wymagający zagospodarowania. S</p> <p>13. Brak sklepów. J</p> <p>14. Plac zabaw wymagający remontu i doposażenia. S</p>
<p style="text-align: center;"><b>SZANSE</b></p> <p>(okazje zewnętrzne płynące z otoczenia)</p>	<p style="text-align: center;"><b>ZAGROŻENIA</b></p> <p>(zagrożenie płynące z otoczenia)</p>
<ol style="list-style-type: none"> <li>1. Dobra współpraca z władzami lokalnymi. J</li> <li>2. Moda na agroturystykę. J</li> <li>3. Możliwość pozyskiwania środków zewnętrznych. B</li> <li>4. Przynależność do programu Wielkopolska Odnowa Wsi. J</li> <li>5. Uczestnictwo Gminy w LGD Krajna Złotowska szansą na rozwój ogólnodostępnej infrastruktury. S</li> <li>6. Współpraca z LGD Naszyjnik Północy. J</li> <li>7. Współpraca z lokalnymi mediami. B</li> <li>8. Łatwy dostęp do edukacji na szczebla podstawowego i średniego. J</li> </ol>	<ol style="list-style-type: none"> <li>1. Zwierzyna z okolicznych lasów wyrządzająca szkody w uprawach rolnych. B</li> <li>2. Starzejące się społeczeństwo. J</li> <li>3. Brak komunikacji publicznej. J</li> <li>4. Migracja młodego pokolenia do większych aglomeracji. J</li> <li>5. Droga powiatowa wymagająca remontu. S</li> <li>6. Skomplikowana i czasochłonna procedura związana z konserwatorem zabytków. B</li> <li>7. Niska opłacalność produkcji rolnej. B</li> <li>8. Niestabilne i zmieniające się prawo. B</li> <li>9. Utrudniony dostęp do lekarzy specjalistów. J</li> </ol>

## 5. ANALIZA POTENCJAŁU ROZWOJOWEGO

Analiza potencjału rozwojowego ma na celu gruntowne przemyślenia nad charakterem i związkami przyczynowo - skutkowymi elementów wcześniej przeprowadzonych analiz. Ma ona pomóc znaleźć faktycznie najważniejsze cele ogólne, wspomagać równomierny, zrównoważony rozwój wsi/miejscowości, poprzez zastosowanie wszystkich sfer życia, które z nich były dotąd słabiej rozwijane, które wymagają szczególnej uwagi, na których można budować przyszłość wsi/miejscowości. Pomaga również doprecyzować sformułowania użyte we wcześniejszych analizach.

### Kategorie analizy potencjału rozwojowego ( 4 sfery/aspekty życia):

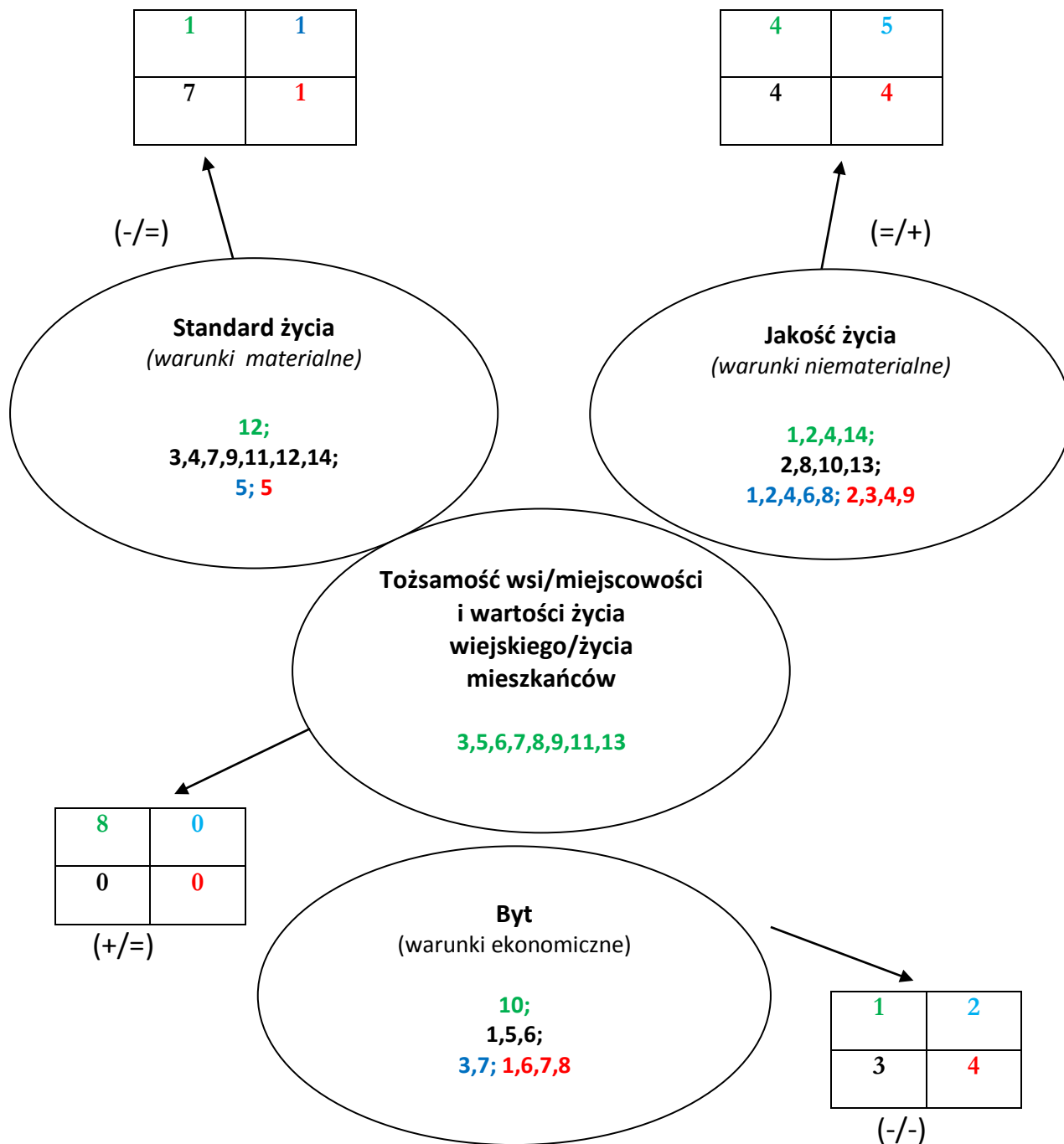
- **Standard życia:** stanowią czynniki materialne, infrastruktura techniczna i społeczna w przestrzeni publicznej (ilość, dostępność i stan), np.: drogi, chodniki, parkingi, oświetlenie uliczne, wodociąg, kanalizacja, sieć telefoniczna, dostęp do Internetu, świetlica, dom kultury, boisko, plac zabaw dla dzieci, przedszkole, szkoła, biblioteka, placówki usługowe, wyposażenie oraz stan posesji i budynków.
- **Jakość życia:** stanowią czynniki niematerialne – tworzą atmosferę między ludźmi np.: relacje sąsiedzkie, współpraca sąsiedzka, życzliwość, akceptacja postaw aktywnych, poczucie współuczestnictwa i współtworzenia, możliwość samorealizacji, oferta kulturalna, edukacyjna, wypoczynku i rekreacji oraz życia społecznego, poziom samoorganizacji społecznej, poczucie bezpieczeństwa, zagrożenia, dostępność komunikacyjna, zaopatrzenie w towary i usługi, stan środowiska, poziom wykształcenia mieszkańców.

- **Byt:** oznacza możliwości ekonomiczne mieszkańców, elementy wpływające na ich możliwości i źródła zarobkowania np.: rozstrzygnięcia planistyczne, wsparcie postaw przedsiębiorczych, zorganizowanie się przedsiębiorców i producentów rolnych, usługi i produkcja, produkty, możliwości pozyskiwania dochodu przez społeczność lokalną na cele publiczne, promocja.
- **Tożsamość wsi, wartości życia wiejskiego/życia mieszkańców:** to, jakość niemożliwa do uzyskania w dużym mieście, charakterystyczna dla małych społeczności tj.: kultura, tradycje, obyczaje, gwara, kultywowanie i rozwijanie poczucia wspólnoty, wzorce wychowawcze i więź międzypokoleniowa, uroczystości i rocznice, lokalny kult, pamięć o wybitnych mieszkańcach i wydarzeniach, lokalny, indywidualny styl osadnictwa i budownictwa, krajobraz kulturowy i przyrodniczy, charakterystyczne elementy architektury i urządzenia przestrzeni publicznej, lokalna kuchnia i potrawy.

Wynikiem analizy potencjału rozwojowego jest liczbowe określenie stosunku pozytywów (mocnych stron, zasobów i szans) do negatywów (słabych stron, braków, niedogodności i zagrożeń) w odniesieniu do każdego z czterech aspektów życia. Porównanie propozycji liczbowych ułatwia określenie, które ze sfer życia są świadomie rozwijane, a które traktowane „po macoszemu”, które sfery powinny ten rozwój wspierać.

## Analiza potencjału rozwojowego wsi

silne strony	szanse
słabe strony	zagrożenia



**Standard:** Obszar całościowo na minusie. Silne strony wraz z szansami do słabych stron i zagrożeń w stosunku 2/8. Analizując płaszczyznę z podziałem na obszar wewnętrzny i zewnętrzny ten drugi przedstawia się lepiej. Wewnątrz obszar ujemny. Stosunek silnych stron do słabych 1/7. Zewnętrznie szanse do zagrożeń obojętne w stosunku 1/1. Największą bolączką mieszkańców sołectwa jest niewystarczająca infrastruktura społeczno-kulturalno-rekreacyjna, wymagająca uzupełnienia, doposażenia i modernizacji. Największym problemem w tym obszarze są niewystarczające fundusze, a szansą na jego rozwój środki zewnętrzne.

**Jakość:** Obszar całościowo dodatni. Stosunek silnych stron wraz z szansami do słabych stron i zagrożeń 9/8. Analizując płaszczyznę z podziałem na obszar wewnętrzny i zewnętrzny ten drugi przedstawia się lepiej. Wewnętrznie płaszczyzna obojętne, w stosunku silnych stron do słabych 4/4, zewnętrznie szanse do zagrożeń na plus w stosunku 5/4. Zaleca się rozwój i zacieśnianie relacji sąsiedzkich, integrację oraz aktywizację mieszkańców. Pomocą w rozwijaniu tego obszaru mogłoby być również wzmocnienie płaszczyzny standardu, poprzez rozbudowę i doposażenie infrastruktury integrującej.

**Byt:** Obszar całościowo ujemny. Silne strony wraz z szansami do słabych stron i zagrożeń w stosunku 3/7. W rozbiciu na płaszczyznę wewnętrzną i zewnętrzną tendencja podobna. Wewnątrz obszar na minus - silne strony do słabych w stosunku 1/3, zewnętrznie szanse do zagrożeń także ujemne, w stosunku 2/4. Mieszkańcy czują potrzebę poprawy warunków bytowych. Sołectwo ma taką szansę, upatruje jej głównie w środkach zewnętrznych oraz promocji. Zaleca się przede wszystkim wsparcie przy pozyskiwaniu i rozliczaniu środków zewnętrznych oraz rozpowszechnianie walorów sołectwa.

**Tożsamość:** Obszar całościowo na plus. Silne strony wraz z szansami do słabych stron i zagrożeń w stosunku 8/0. W rozbiciu na płaszczyznę wewnętrzną i zewnętrzną ta pierwsza przedstawia się lepiej. Silne strony do słabych dodatnie w stosunku 8/0. Zewnętrznie obszar obojętny, szanse do zagrożeń w stosunku 0/0. Mieszkańcy mają silne poczucie przynależności i tożsamości, opartej głównie na szczególnym dziedzictwie historycznym oraz kultywowaniu tradycji religijnych i świeckich. Zaleca się wspieranie owego poczucia przynależności do wspólnoty, a także edukację w tym zakresie, w szczególności młodego pokolenia, ocalając przed zapomnieniem.

6. **WIZJA WSI/MIEJSCOWOŚCI:** wyobrażenie stanu docelowego wsi/miejscowości, oddaje zbiorowe marzenia i oczekiwania, co do przyszłości, jest realna, bazuje na atutach, nie abstrahuje od barier, wzmacnia czynniki wyróżniający, zawiera dźwignię rozwojową.

**Osowo to zadbana wieś, w której wszyscy bez względu na wiek są mocno zintegrowani i biorą aktywny udział w przedsięwzięciach na rzecz rozwoju swojej małej ojczyzny. Mieszkańcy pozytywnie nastawieni do życia realizują swoje pasje oraz kultywują lokalne tradycje i obrzędy. Warunki przyrodnicze i krajobrazowe pozwalają na odpoczynek na łonie natury, powrót do smaków przeszłości i niezapomniane spotkania na biesiadach, a infrastruktura kulturalno-techniczno-społeczna poprawia relacje sąsiedzkie.**

## **„Osowo – przyjazna aktywnym ludziom wieś”**





## 7. PROGRAM KRÓTKOTERMINOWY ODNOWY WSI - OSOWO NA OKRES 24 m-c

Kluczowy problem	Odpowiedź	Propozycje projektu	Czy nas stać na realizację? (tak/nie)		Punktacja	Hierarchia
			Organizacyjnie	Finansowo		
Co nas najbardziej zintegruje	Wspólna zabawa	Dzień kobiet	TAK	TAK	2+2+2+2=8	IV
Na czym nam najbardziej zależy	Poprawa warunków do integracji	Remont sali wiejskiej	TAK	NIE	4+4+4+4=16	II
Co nam najbardziej przeszkadza?	Niewystarczająca estetyka wsi	Akcja sprzątania sołectwa w czynie społecznym	TAK	TAK	3+3+3+3=12	III
Co najbardziej zmieni nasze życie?	Rozbudowa infrastruktury integracyjnej	Budowa wiaty rekreacyjnej nad stawem w Osowie z miejscem na wspólne biesiadowanie, z grillem i ogniskiem	TAK	NIE	5+5+5+5=20	I
Co nam przyjdzie najłatwiej?	Kultywowanie tradycji	Wspólne wyplatanie wieńca	TAK	TAK	1+1+1+1=4	V
Na realizację, jakiego projektu planujemy pozyskać środki zewnętrzne? Z jakich źródeł? <i>(Maksymalnie 3 propozycje uszeregowane według ważności)</i>		Remont sali wiejskiej, Budowa wiaty rekreacyjnej nad stawem w Osowie z miejscem na wspólne biesiadowanie, z grillem i ogniskiem – środki z programu Wielkopolska Odnowa Wsi 2020+				

SOLECKA STRATEGIA ROZWOJU – OSOWO wypracowana przez GOW  
na warsztatach w ramach programu UMWW – „Wielkopolska Odnowa Wsi 2020+”

## 8. PROGRAM DŁUGOTERMINOWY ODNOWY WSI - OSOWO

Wizja wsi/miejscowości (hasłowa): „**Osowo – przyjazna aktywnym ludziom wieś**”

I. Plan rozwoju			II. Program rozwoju
1. CELE	2. Co nam pomoże osiągnąć cele? (zasoby, silne strony, szanse)	3. Co nam może przeszkodzić? (słabe strony, zagrożenia)	Projekty przedsięwzięcia jakie wykonamy
Co trzeba osiągnąć, aby urzeczywistnić wizję naszej wsi?/miejscowości?	<b>ZASOBY</b> których użyjemy <b>ATUTY</b> silne strony i szanse jakie wykorzystamy	<b>BARIERY</b> słabe strony, jakie wyeliminujemy, zagrożenia, jakich unikniemy	
	<b>A. TOŻSAMOŚĆ WSI/MIEJSOWOŚCI I WARTOŚCI ŻYCIA WIEJSKIEGO/MIESZKAŃCÓW</b>		
1. Wzmacnianie poczucia tożsamości i tradycji	Świetlica wiejska, plac przy remizie, teren nad stawem, fundusz sołecki, Grupa Odnowy Wsi	Niewystarczające fundusze, małe zaangażowanie mieszkańców, ograniczone powierzchniowo i niedostatecznie wyposażone miejsce spotkań	1.1 Wspólne wyplatanie wieńca dożynkowego 1.2 Organizacja dożynek parafialnych 1.3 Organizacja Nocy Kupały 1.4 Jaselka 1.5 Organizacja pielgrzymek

SOLECKA STRATEGIA ROZWOJU – **OSOWO** wypracowana przez GOW  
na warsztatach w ramach programu UMWW – „Wielkopolska Odnowa Wsi 2020+”

			<p>1.6 Mikołajki</p> <p>1.7 Andrzejki</p> <p>1.8 Wspólne gotowanie potraw tradycyjnych</p> <p>1.9 Montaż tablic upamiętniających ważne miejsca o znaczeniu historycznym</p>
<b>B. STANDARD ŻYCIA</b>			
1. Poprawa infrastruktury technicznej i rekreacyjnej	Istniejąca infrastruktura drogowa i około drogowa, tereny gminne pod infrastrukturę, współpraca z gminą , środki zewnętrzne	Niewystarczające środki finansowe, biurokracja i konkurencja przy pozyskiwaniu funduszy zewnętrznych, brak światłowodu, brak kanalizacji, zanieczyszczony staw	<p>1.1 Budowa przydomowych oczyszczalni ścieków</p> <p>1.2 Poprawa stanu nawierzchni drogi gminnej od numeru posesji 26 do nr 19</p> <p>1.3 Budowa placu zabaw</p> <p>1.4 Budowa wiaty rekreacyjnej nad stawem w Osowie</p> <p>1.5 Oczyszczenie i pogłębienie stawu</p>

			<p>1.6 Podłączenie sołectwa do sieci światłowodowej</p> <p>1.7 Zakup zestawu do kina letniego</p> <p>1.8 Zakup namiotów integracyjnych</p>
<p>2. Modernizacja i doposażenie świetlicy wiejskiej oraz remizy OSP</p>	<p>Świetlica wiejska, fundusz sołecki, przynależność sołectwa do programu Wielkopolska Odnowa Wsi, środki zewnętrzne</p>	<p>Niewystarczające środki finansowe, niedoposażona i wymagająca modernizacji świetlica, biurokracja i konkurencja przy pozyskiwaniu funduszy zewnętrznych</p>	<p>2.1 Wymiana dachu na sali wiejskiej</p> <p>2.2 Wymiana podłogi w sali wiejskiej</p> <p>2.3 Doposażenie świetlicy w sprzęt RTV i AGD</p> <p>2.4 Zakup maszyny do waty cukrowej i popcornu</p> <p>2.5 Zakup zestawów biesiadnych</p> <p>2.6 Zakup mobilnej kuchni dla KGW</p> <p>2.7 Zakup ubiorów specjalistycznych</p> <p>2.8 Zakup armatury wodnej</p> <p>2.9 Zakup radiostacji</p>

C.JAKOŚĆ ŻYCIA			
1. Zwiększenie oferty sportowej i nabywanie nowych umiejętności	Świetlica wiejska, fundusz sołecki, przynależność sołectwa do programu Wielkopolska Odnova Wsi, środki zewnętrzne, miejsca do uprawiania sportu, tereny zielone sołectwa	Niewystarczające środki finansowe, niewystarczająco niedoposażona świetlica, niesprzyjająca aura	1.1 Konkurs wędkarski 1.2 Wieczory z grami planszowymi 1.3 Spływ kajakowy 1.4 Turniej piłki koszykowej/siatkówki 1.5 Sołecki kulig 1.6 Kurs tańca
2. Zwiększenie oferty integracyjnej	Świetlica wiejska, fundusz sołecki, przynależność sołectwa do programu Wielkopolska Odnova Wsi, środki zewnętrzne,	Niewystarczające środki finansowe, niewystarczająco niedoposażona świetlica, niewystarczający odzew na proponowaną ofertę	2.1 Wycieczki do teatru, opery, kina itp. 2.2 Dzień Dziecka 2.3 Dzień Kobiet 2.4 Dzień Mężczyzny 2.5 Dzień Babci i Dziadka 2.6 Wycieczki integracyjne

D. BYT			
1. Promocja sołectwa i poprawa warunków bytowych mieszkańców	Świetlica wiejska, fundusz sołecki, dostęp do Internetu, walory krajobrazowe sołectwa, współpraca z gminą	Niewystarczające środki finansowe, niewystarczający odzew na proponowaną ofertę	1.1 Utworzenie strony internetowej sołectwa 1.2 Montaż tablic informacyjnych uwzględniający walory sołectwa 1.3 Zakup gadżetów promujących sołectwo 1.4 Montaż witaczy 1.5 Organizacja zbiórek charytatywnych 1.6 Szkolenia z pisania i rozliczania środków zewnętrznych 1.7 Wydanie: kalendarza/widokówek/ broszur/folderów itp. promujących sołectwo

**PLAN DŁUGOTERMINOWY** zawiera opis planowanych zadań inwestycyjnych i przedsięwzięć aktywizujących społeczność lokalną w okresie 5 lat od dnia przyjęcia odnowy wsi/miejscowości, w kolejności wynikającej z przyjętych priorytetów rozwoju wsi/miejscowości. Plan ten powinien obejmować i wykorzystywać atuty oraz zasoby wsi/miejscowości eliminując bariery zewnętrzne i wewnętrzne.

Analiza potencjału, analiza SWOT, wizja, plan długo i krótkoterminowy (elementy strategii) należy sukcesywnie - w miarę potrzeb aktualizować, uzupełniać i rozszerzać. Wszelkie zmiany dokonywane w analizach skutkują automatycznie koniecznością wprowadzenia zmian w pozostałych elementach strategii.

*Plan ten jest ambitny,  
Trudny, my to wiemy.  
Lecz my też ambitni,  
Więc... zrealizujemy.  
Małymi kroczkami  
Tip topem do celu,  
Bo takim sposobem  
Dochodziło wielu.  
Mamy chęć, to podstawa.  
Wiemy jak i co.  
I jak w tej piosence:  
„Bo jak nie my, to kto?”*

Przedstawiciele Grupy Odnowy Wsi – Osowo  
uczestniczący w przygotowaniu dokumentu:

1. Jan Mucha
2. Przemysław Oszczypała
2. Anna Sójka
3. Kamila Siutkowska

Moderatorzy odnowy wsi:

1. Ewa Jankowiak
2. Mirosława Woźniak





# SOŁECKA STRATEGIA ROZWOJU WSI SCHOLASTYKOWO

w Gminie Lipka

na okres  
maj 2023 r. - maj 2028 r.



Dokument sporządzony przez przedstawicieli  
Grupy Odnowy Wsi:

*Dorota Jaworska-Wizner*

*Agnieszka Sobczak-Łazaj*

*Jolanta Szymczyk*

z udziałem moderatorów:

*Ewa Jankowiak*

*Mirosława Woźniak*

**Maj 2023 rok**

*Nim zagłębisz się w lekturę  
Dokumentu oto tego  
Tych słów kilka wyjaśnienia  
Jak powstawał i dlaczego.*

*Jest to owoc ciężkiej pracy  
Wyciskającej siódme poty,  
Bo mieszkańcy onych wiosek  
Chętni byli do roboty.*

*Na warsztatach w maju  
Pracowali bez wytchnienia,  
Bowiem mają aspirację  
Wioski swojej ulepszenia.*

*Ta strategia to zaledwie  
Jeden krok do tego celu.  
Wszyscy mamy tu świadomość,  
Że tych kroków trzeba wielu.*

*Na początek przedstawimy  
Tej strategii zapis treści.  
Czyli to, z czego się składa  
I co w niej się mieści.*

*Przed szkoleniem  
odbyło się spotkanie,  
taka wizja lokalna-  
tak na rozruszanie.*

*A jeszcze przed wizją  
Zadanie domowe:  
Analiza zasobów-  
Czas pomęczyć głowę.*

*Dokument obszerny,  
Pojemność niemata,  
Więc koordynatora  
Pomoc się przydała.*

*Dzień pierwszy-dwie analizy:  
SWOT i potencjału.  
Przemiał wsi zasobów  
Dogłębnie ... pomału...*

*Na koniec dnia pierwszego  
Nasza wizja wsi:  
Czyli jaką by być miała,  
Jaką nam się śni.*

*Ostro już zmęczeni-  
Było trochę tego,  
Skończyliśmy, by wrócić  
Dnia już następnego.*

*A cóż to nam przyniósł  
Kolejny dzień nowy?  
Tego dnia dwa plany:  
długo i krótkoterminowy.*

*To chyba by było na tyle  
Co do zawartości.  
Jeszcze tylko załączniki,  
Te dopełnią całości.*

*Wśród nich Grupy Odnowy  
Tak jakby ocena...  
Kogoś z zewnątrz,  
więc dająca świeżego spojrzenia*

*Cóż niejeden mógłby spytać:  
Po co nam strategia owa?  
Mamy gminną, mamy POM-y  
Czy potrzebna jeszcze nowa?  
TAK! Gdyż ta będzie wyjątkowa!*

*Cóż w tej więc wyjątkowego?  
Czym ta będzie się różniła?  
Tę właściwie w 100%  
Grupa Odnowy Wsi stworzyła.*

*Ta z oddolnych inicjatyw.  
Ludzi, co tu zamieszkują.  
Odzwierciedla ich pragnienia,  
Co by chcieli i co czują.*

*Dodatkowym zaś czynnikiem,  
Który skłonił do pisania  
Był sam Urząd Marszałkowski,  
Pomógł on w podjęciu zdania.*

*Urząd kusi gminy  
moderatorami.  
Za ich udział dodatkowo  
obdarza punktami.*

**SPIS TREŚCI:**

	<b>STRONA</b>
1. <b>WPROWADZENIE</b>	6
2. <b>KARTA DIAGNOZY</b>	7
3. <b>ANALIZA ZASOBÓW</b>	12
4. <b>ANALIZA SWOT</b>	18
5. <b>ANALIZA POTENCJAŁU</b>	20
6. <b>WIZJA WSI/MIEJSCOWOŚCI</b>	24
7. <b>PROGRAM KRÓTKOTERMINOWY</b>	25
8. <b>PROGRAM DŁUGOTERMINOWY</b>	26



*Prywatny pałacyk wybudowany w latach 1914-1918 przez właściciela ziemskiego  
Karola Bekmana*

## 1. WPROWADZENIE

Niniejszy dokument powstał w wyniku prac zespołu osób członków Grupy Odnowy Wsi - **sołectwa Scholastykowo**, biorących udział w warsztatach w Urzędzie Gminy w Lipce, w ramach programu Urzędu Marszałkowskiego Województwa Wielkopolskiego - „Wielkopolska Odnowa Wsi 2020+”. Strategia określa drogę do wyznaczonego celu, jakim jest poprawa warunków życia w sołectwie. Służy jego rozwojowi poprzez uporządkowanie działań podejmowanych przez różne grupy społeczności lokalnej. Ma **charakter integracyjny** w stosunku do mieszkańców, organizacji pozarządowych oraz urzędu gminy.

W toku prac nad strategią rozwoju wsi zrealizowano następujące zadania:

- Przeprowadzono analizę zasobów, które uświadomiły grupie, co ma jej wieś, czym dysponuje i jakie znaczenie mają te dobra dla dalszego rozwoju społeczności.
- Przeprowadzono analizę SWOT dla wsi, która określa jej **mocne i słabe** strony, występujące **szanse i zagrożenia** dla jej rozwoju.
- Sformułowano **wizję** hasłową i opisową - opis stanu miejscowości i jej społeczności lokalnej, jaki chcemy osiągnąć.
- Zaproponowano listę kluczowych zadań do realizacji w horyzoncie: krótkoterminowym oraz długoterminowym. Oba plany prowadzą do urzeczywistnienia zawartej w strategii wizji, wskazują w jaki sposób i jakimi środkami będziemy starali się ją osiągnąć.



*Grupa Odnowy Wsi w czasie warsztatów opracowania Sołeckiej Strategii Rozwoju  
Urząd Gminy Lipka w dniach 27-28.V.2023r.*

*SOŁECKA STRATEGIA ROZWOJU – **SCHOLASTYKOWO** wypracowana przez GOW  
na warsztatach w ramach programu UMWW - „Wielkopolska Odnowa Wsi 2020+”*

## 2. KARTA DIAGNOZY ZAAWANSOWANIA ODNOWY WSI wraz ze sprawozdaniem z wizji w terenie

Gmina: Lipka

Sołectwo: Scholastykowo

Liczba mieszkańców: 335 osób

Faza odnowy	Zakres działań	*	Rozwój organizacyjny	*	Sterowanie rozwojem	*
	brak działań		istnieje tylko rada sołecka/brak organizacji, brak wyodrębnionych jednostek samorządu pomocniczego w miejscowości		brak planowania działań w wymiarze całej wsi/miejscowości	
	działania fragment. lub dotyczące wąskiej grupy		rozproszone działanie organizacji			
A Inicjalna	działania spontaniczne		zawiązana grupa odnowy wsi/miejscowości	x	opracowanie planu i programu odnowy dla całej wsi/miejscowości	
	porządkowanie wsi/miejscowości					
	projekty startowe (z programu krótkoterminowego)		podejmuje się kroki na rzecz skoordynowania działań organizacji we wsi/miejscowości		planowanie w krótkim horyzoncie czasowym	
	przekonywanie mieszkańców do idei odnowy wsi/miejscowości i integrowanie wokół pierwszych przedsięwzięć					

SOLECKA STRATEGIA ROZWOJU – **SCHOLASTYKOWO** wypracowana przez GOW  
na warsztatach w ramach programu UMWW – „Wielkopolska Odnowa Wsi 2020+”

B Początkowa	różnorodne projekty (z programu długoterminowego) nastawione na usunięcie podstawowych barier i zaspokojenie głównych potrzeb	x	liczna grupa odnowy wsi/miejscowości (skupia przedstawicieli organizacji i instytucji)	systematyczne planowanie działań, (np. roczne plany rzeczowo-finansowe, kalendarze imprez)	
			zawiązane stowarzyszenie na rzecz rozwoju (odnowy) wsi/miejscowości	wykorzystywanie gminnych instrumentów wsparcia	x
	pobudzenie mieszkańców do odnowy własnych posesji		skoordynowane działanie organizacji obecnych we wsi/ w miejscowości	proste instrumenty komunikacji wewnętrznej	
C Zaawansowana	projekty jakościowo zmieniające kluczowe obszary życia oraz kształtujące strukturę wsi/miejscowości		„koalicja” organizacji i instytucji na rzecz odnowy wsi/ miejscowości	projektowanie działań (projekty)	
				pozyskiwanie środków zewnętrznych	
	projekty wyróżniające wieś/miejscowość, kształtuje się centrum wiejskie/miejscowości		liczne stowarzyszenie odnowy wsi/ miejscowości	systematyczne planowanie rozwoju (aktualizowanie planu i programu odnowy wsi/miejscowości)	x
	powszechne zaangażowanie mieszkańców w projekty publiczne		animacja aktywności poszczególnych grup mieszkańców	rozwinięta komunikacja wewnętrzna	
	powszechna odnowa prywatnych posesji			promocja wsi/ miejscowości	



D Całościowa	lokalnie oraz regionalnie powiązane ze sobą projekty wywołujące efekt synergiczny (nacisk na tworzenie miejsc pracy)		Stowarzyszenie odnowy wsi/miejscowości instytucją rozwoju lokalnego (Centrum Aktywności Lokalnej), rozwój wsi/miejscowości oparty na aktywności kluczowych grup mieszkańców (rolników, przedsiębiorców, młodzieży, kobiet) i stowarzyszeń		kompleksowe i szczegółowe planowanie przestrzenne	
	ukształtowane „centrum wiejskie”/centrum miejscowości				powszechny udział grup mieszkańców w strategicznym planowaniu rozwoju	
	świadome kształtowanie czynników rozwoju (np. wykorzystania odnawialnych energii)				rozwinięta promocja oraz komunikacja z otoczeniem	
	projekty kreujące „wieś/miejscowość tematyczną”				instrumenty wsparcia działań prywatnych	
	dostosowanie projektów prywatnych do programu odnowy wsi/miejscowości					

Wstaw X gdy spełnia warunek

## Sprawozdanie z wizji w terenie

Wizję lokalną przeprowadzono w sołectwie Scholastykowo dnia 24.05.2023r.

Uczestnicy: Sołtys i Lider GOW – Dorota Jaworska – Wizner


**Scholastykowo** - sołectwo położone w województwie wielkopolskim, w powiecie złotowskim, w gminie Lipka, liczące 335 mieszkańców. Główny szlak komunikacyjny we wsi to droga powiatowa, o nawierzchni asfaltowej z infrastrukturą okołodrogową (oświetlona, z obustronnym chodnikiem). Od głównej arterii odchodzi kilka dróg gminnych, utwardzonych bitumicznie i tłuczniowo, z oświetleniem i częściowym chodnikiem na jednej z nich. Zabudowa w sołectwie to domki wielorodzinne: bloki, czworaki, bliźniaki, usytuowane wzdłuż drogi po obu jej stronach w formie ulicówki. Swoiste centrum kulturalne stanowi świetlica wiejska – miejsce integracji mieszkańców. Przy niej usytuowany jest plac zabaw. Wewnątrz budynku znajduje się również kaplica. W zasobach sołectwa znajdziemy także boisko – położone na końcu wsi. Scholastykowo wyróżnia zabytkowy pałac, który jest własnością prywatną. Niestety w obecnej chwili nieużytkowany. Sołectwo jest otoczone lasami i polami. Odczuwalny jest brak sklepu spożywczego. Miejscowość jest zwodociągowana i skanalizowana. Mieszkańcy mają dostęp do sieci światłowodowej. We wsi działają: niesformalizowana Grupa Odnowy Wsi, Wiejski Klub Sportowy oraz KGW. Sołectwo korzysta z funduszu sołeckiego i wsparcia gminy, poprzez którą pozyskuje środki zewnętrzne.

Z przeprowadzonej wizji w terenie sporządzono dokumentację fotograficzną (plyta CD).

*Data: 24.05.2023r.*

*Sporządziły: Ewa Jankowiak, Mirosława Woźniak*

SOLECKA STRATEGIA ROZWOJU – **SCHOLASTYKOWO** wypracowana przez GOW  
na warsztatach w ramach programu UMWW – „Wielkopolska Odnowa Wsi 2020+”



Architektura sołectwa



Kaplica – miejsce kultu religijnego



Świetlica wiejska



Plac zabaw



Boisko sportowe

### 3. ANALIZA ZASOBÓW

Analiza zasobów służy uświadomieniu sobie, co mamy i określeniu, jakie znaczenie mają te dobra dla dalszego rozwoju wsi/miejscowości. Wynikiem analizy zasobów jest spis dóbr materialnych i niematerialnych będących w posiadaniu społeczności lokalnej, które mogą być wykorzystane obecnie, bądź w przyszłości w realizacji przedsięwzięć odnowy wsi. Analiza zasobów przeprowadzona jest wg ujednoliconego schematu. Znaczenie każdego z zasobów podlega ocenie, która wykorzystywana jest w dalszych analizach.

ANALIZA ZASOBÓW – CZĘŚĆ I				
RODZAJ ZASOBU *	Opis ( <i>nazwanie</i> ) zasobu jakim wieś dysponuje	Znaczenie zasobu (odpowiednio <i>wstaw X</i> )		
		Małe	Duże	Wyróżniające
<b>PRZYRODNICZY</b>				
walory krajobrazu, rzeźby terenu	Teren nizinny, pola, lasy		<b>x</b>	
stan środowiska	Czyste, bez zanieczyszczeń przemysłowych	<b>x</b>		
walory klimatu	Umiarkowany			
walory szaty roślinnej	Drzewa (kasztany, lipy) krzewy, pola	<b>x</b>		
cenne przyrodniczo obszary lub obiekty	Zabytkowy park przy pałacu	<b>x</b>		
świat zwierzęcy (ostoje, siedliska)	Bobry, bocian	<b>x</b>		
wody powierzchniowe (cieki, rzeki, stawy)	2 Stawy	<b>x</b>		
wody podziemne				
gleby	Od IV do VI klasy		<b>x</b>	
kopaliny				
walory geotechniczne				

KULTUROWY				
walory architektury	Zabudowa wielorodzinna w tym bloki, czworaki	x		
walory przestrzeni wiejskiej publicznej	Świetlica, kaplica w świetlicy		x	
walory przestrzeni wiejskiej prywatnej	Zabudowa typowa dla wsi popegeerowskich	x		
zabytki i pamiątki historyczne	Pałac – w rękach prywatnych			x
osobliwości kulturowe	Zespół „Frygi”			x
miejsca, osoby i przedmioty kultu	Kamień z obeliskiem			x
święta, odpusty, pielgrzymki	Procesje, Świecenie pokarmów		x	
tradycje, obrzędy, gwara	Dożynki, gwara wielkopolska			x
legandy, podania i fakty historyczne	Legenda dotycząca nazwy wsi		x	
przekazy literackie	Dzieje Lipki i okolic			
ważne postacie i przekazy historyczne	Dotyczące dawnych właścicieli			x
specyficzne nazwy				
specyficzne potrawy	Kultywowanie kuchni wielkopolskiej			x
dawne zawody				
zespoły artystyczne, twórcy	Zespół „Frygi”			x

ANALIZA ZASOBÓW – CZĘŚĆ II				
RODZAJ ZASOBU	Opis (nazwanie) zasobu jakim wieś dysponuje	Znaczenie zasobu (odpowiednio wstaw X)		
		Małe	Duże	Wyróżniające
<b>OBIEKTY I TERENY</b>				
działki pod zabudowę mieszkaniową	Działka prywatna	x		
działki pod domy letniskowe				
działki pod zakłady usługowe i przemysł				
pustostany mieszkaniowe				
pustostany przemysłowe				
tradycyjne nieużytkowane obiekty gospodarskie (stodoły, spichlerze, kuźnie, młyny, itp.)				
<b>INFRASTRUKTURA SPOŁECZNA</b>				
plac publicznego spotkań, festynów	Boisko sportowe, plac zabaw przy sali wiejskiej		x	
sale spotkań, świetlice, kluby	Świetlica		x	
miejsca uprawiania sportu	Boisko sportowe, plac zabaw przy sali wiejskiej		x	
miejsca rekreacji	Boisko sportowe		x	
ścieżki rowerowe, szlaki turystyczne				
szkoły	Brak. Dzieci dojeżdżają do SP w Łąkie		x	
przedszkola	Brak. Najbliższe w Łąkie		x	
biblioteki	Brak. Najbliższa w Łąkie i Lipka	x		
placówki opieki społecznej	Brak. Najbliższa w miejscowości Lipka	x		

placówki służby zdrowia	Lekarz pierwszego kontaktu Łąkie, Lipka lub Zakrzewo, szpital Złotów		x	
<b>INFRASTRUKTURA TECHNICZNA</b>				
wodociąg, kanalizacja	Wieś zwodociągowana i skanalizowana, na terenie wsi przepompownia	x		
drogi (nawierzchnia, oznakowanie oświetlenie)	Droga powiatowa bitumiczna, sołectwo oświetlone		x	
chodniki, parkingi	Chodniki, parking, przystanek szkolny			x
sieć telefoniczna i dostępność Internetu	Internet radiowy, sieć telefoniczna, światłowód		x	
telefonii komórkowa	Dostępni wszyscy operatorzy, zasięg różny w zależności od operatora		x	
Internet szerokopasmowy	Asta		x	
transport publiczny: a) kolej (przystanki) b) autobus (przystanki)	a) PKP Lipka	x		
	b) Przystanek szkolny – Prywatny przewoźnik AUTOCENTRUM D. KOBRYŃ	x		
inne	Przepompownia	x		
<b>ANALIZA ZASOBÓW – CZĘŚĆ III</b>				
RODZAJ ZASOBU	Opis (nazwanie) zasobu jakim wieś dysponuje	Znaczenie zasobu (odpowiednio wstaw X)		
		Małe	Duże	Wyróżniające
<b>GOSPODARKA, ROLNICTWO</b>				
miejsca pracy (gdzie, ile?)	Gospodarstwa rolne Farmer, Dobrynka	x		

znane firmy produkcyjne i zakłady usługowe i ich produkty	Przedsiębiorstwo Rolne „FARMER”, Dobrynka	x		
gastronomia				
miejsca noclegowe				
gospodarstwa rolne	1 rolnik mieszkający we wsi i 1 duże gospodarstwo - właściciel spoza sołectwa	x		
uprawy hodowle	Zboża, ziemniaki			x
możliwe do wykorzystania odpady produkcyjne				x
zasoby odnawialnych energii	Fotowoltaika na prywatnych posesjach	x		
<b>ŚRODKI FINANSOWE I POZYSKIWANIE FUNDUSZY</b>				
środki udostępniane przez gminę i/lub powiat	Z gminy, powiatu dla NGO z Gminnej Komisji Rozwiązywania Problemów Alkoholowych, z ARiMR		x	
środki wypracowywane	Oplata świetlicowa		x	
<b>MIESZKAŃCY (KAPITAŁ SPOŁECZNY I LUDZKI)</b>				
autorytety i znane postacie we wsi	Sołtys, Przewodnicząca KGW		x	
krajanie znani w regionie, w kraju i zagranicą				
osoby o specyficznej lub ważnej dla wiedzy i umiejętnościach, m.in. studenci	Panie z KGW o zdolnościach kulinarnych			x
przedsiębiorcy, sponsorzy	Przedsiębiorstwo Rolne „FARMER”, Dobrynka		x	
osoby z dostępem do Internetu i umiejętnościach informatycznych	Większość mieszkańców		x	
pracownicy nauki				
związki i stowarzyszenia	KGW, Wiejski Klub Sportowy, Grupa Odnowy Wsi		x	



kontakty zewnętrzne (np. z mediami)	Aktualności Lokalne, Halo Lipka, TV Asta	<b>x</b>		
współpraca zagraniczna i krajowa	Z powiatem, gmina Samorządem Województwa Wielkopolskiego, ościennymi sołectwami	<b>x</b>		
<b>INFORMACJE DOSTĘNE O WSI</b>				
publikatory, lokalna prasa	Aktualności Lokalne, Halo Lipka!	<b>x</b>		
książki, przewodniki	Dzieje Lipki i okolic	<b>x</b>		
strony www	Portale społecznościowe, strona gminy	<b>x</b>		

**ZASOBY** – wszelkie elementy materialne i niematerialne wsi i związanego z nią obszaru, które mogą być wykorzystane obecne  bądź w przyszłości w realizacji publicznych bądź prywatnych przedsięwzięć odnowy wsi. Zwrócić uwagę na elementy specyficzne i rzadkie (wyróżniające wieś). *Opracowanie: Ryszard Wilczyński*

#### 4. ANALIZA SWOT

Analiza SWOT (SWOT – skrót od angielskich słów odpowiadającym silnym i słabym stronom, szansom i zagrożeniom) służy przeanalizowaniu sytuacji obecnej, a także najbliższej przewidywalnej przyszłości pod kątem tego, czym dysponujemy, czego nam brakuje, co nam może pomóc, a czego powinniśmy starać się uniknąć, – aby nam nie szkodziło. Wynikiem analizy jest zestawienie atutów (mocne strony), braków (słabe strony), szans i zagrożeń. Pomaga to planować działania, zaspokajając potrzeby, wypełniać braki w sposób realny, w oparciu o zasoby, wykorzystując szanse i wkalkulowując ryzyko zagrożeń lub eliminując je.

<p style="text-align: center;"><b>SILNE STRONY</b> (atuty wewnętrzne)</p>	<p style="text-align: center;"><b>SŁABE STRONY</b> (słabości wewnętrzne)</p>
<ol style="list-style-type: none"> <li>1. Czyste środowisko. J</li> <li>2. Aleja drzew przy drodze - lipy, kasztany. T</li> <li>3. Stawy – atrakcja dla wędkarzy. J</li> <li>4. Ostoja bociana białego. T</li> <li>5. Stosunkowo dobrej jakości gleby. B</li> <li>6. Świetlica wiejska. S</li> <li>7. Kaplica na terenie sołectwa. T</li> <li>8. Kamień z obeliskiem - miejsce pochówku dawnego właściciela pałacu. T</li> <li>9. Bogata i ciekawa historia wsi. T</li> <li>10. Prężnie działające Grupa Odnowy Wsi i KGW. T</li> <li>11. Kultywowanie przez mieszkańców obrzędów religijnych i świeckich. T</li> <li>12. Kultywowanie przez mieszkańców kuchni wielkopolskiej. T</li> </ol>	<ol style="list-style-type: none"> <li>1. Brak sklepu spożywczego. J</li> <li>2. Niewystarczająco wyposażona świetlica wiejska. S</li> <li>3. Niedostatecznie zagospodarowany teren przy świetlicy. S</li> <li>4. Brak ciągów pieszych od drogi powiatowej do zabudowań po byłym PGR. S</li> <li>5. Nieużytkowany pałac, zarośnięty park - brak dostępności dla mieszkańców sołectwa (własność prywatna). T</li> <li>6. Niewystarczające zaangażowanie mieszkańców w życie wsi. J</li> <li>7. Plac zabaw wymagający modernizacji i wyposażenia. S</li> <li>8. Brak siłowni zewnętrznej. S</li> <li>9. Brak wiaty biesiadnej do imprez pod chmurką. S</li> </ol>

<p>13. Wieś zwodociągowana i skanalizowana. S</p> <p>14. Bardzo dobra dostępność internetu szerokopasmowego ASTA. S.</p> <p>15. Klup sportowy ORZEŁ SCHOLASTYKOWO. J</p> <p>16. Wykorzystywanie przez mieszkańców OZE. J</p>	<p>10. Niedostateczny zasięg telefonii komórkowej. J</p> <p>11. Bardzo zła nawierzchnia drogi gminnej. S</p> <p>12. Duża ilość niepracujących osób w wieku 50+, którzy stracili pracę po upadku PGR. B</p> <p>13. Braki w oświetleniu ulicznym. S</p>
<p style="text-align: center;"><b>SZANSE</b> (okazje zewnętrzne płynące z otoczenia)</p>	<p style="text-align: center;"><b>ZAGROŻENIA</b> (zagrożenie płynące z otoczenia)</p>
<ol style="list-style-type: none"> <li>1. Gminna dokumentacja kompleksu sportowego Orlik. S</li> <li>2. Łatwy dostęp do edukacji szczebla podstawowego i ponadpodstawowego. J</li> <li>3. Położenie przy drodze powiatowej. J</li> <li>4. Dobra współpraca z samorządem gminnym. J</li> <li>5. Udział sołectwa w programie Wielkopolska Odnowa Wsi. J</li> <li>6. Przynależność gminy do LGD Krajna Złotowska szansą na rozbudowę ogólnodostępnej infrastruktury. S</li> <li>7. Współpraca z LGD Naszyjnik Pólnocy. J</li> <li>8. Współpraca z lokalnymi mediami szansą na promocję inicjatyw sołeckich. B</li> </ol>	<ol style="list-style-type: none"> <li>1. Anomalie pogodowe powodujące szkody. B</li> <li>2. Utrudniony dostęp do lekarza pierwszego kontaktu i lekarzy specjalistów. J</li> <li>3. Zmieniające się i niestabilne prawo. B</li> <li>4. Droga powiatowa wymagająca modernizacji. S</li> <li>5. Duży ruch samochodów na drodze powiatowej. J</li> <li>6. Zwiększająca się konkurencja przy pozyskiwaniu środków zewnętrznych. B</li> <li>7. Migracja młodego pokolenia do większych aglomeracji za lepszym bytem. J</li> </ol>

## 5. ANALIZA POTENCJAŁU ROZWOJOWEGO

Analiza potencjału rozwojowego ma na celu gruntowne przemyślenia nad charakterem i związkami przyczynowo - skutkowymi elementów wcześniej przeprowadzonych analiz. Ma ona pomóc znaleźć faktycznie najważniejsze cele ogólne, wspomagać równomierny, zrównoważony rozwój wsi/miejscowości, poprzez zastosowanie wszystkich sfer życia, które z nich były dotąd słabiej rozwijane, które wymagają szczególnej uwagi, na których można budować przyszłość wsi/miejscowości. Pomaga również doprecyzować sformułowania użyte we wcześniejszych analizach.

### Kategorie analizy potencjału rozwojowego ( 4 sfery/aspekty życia):

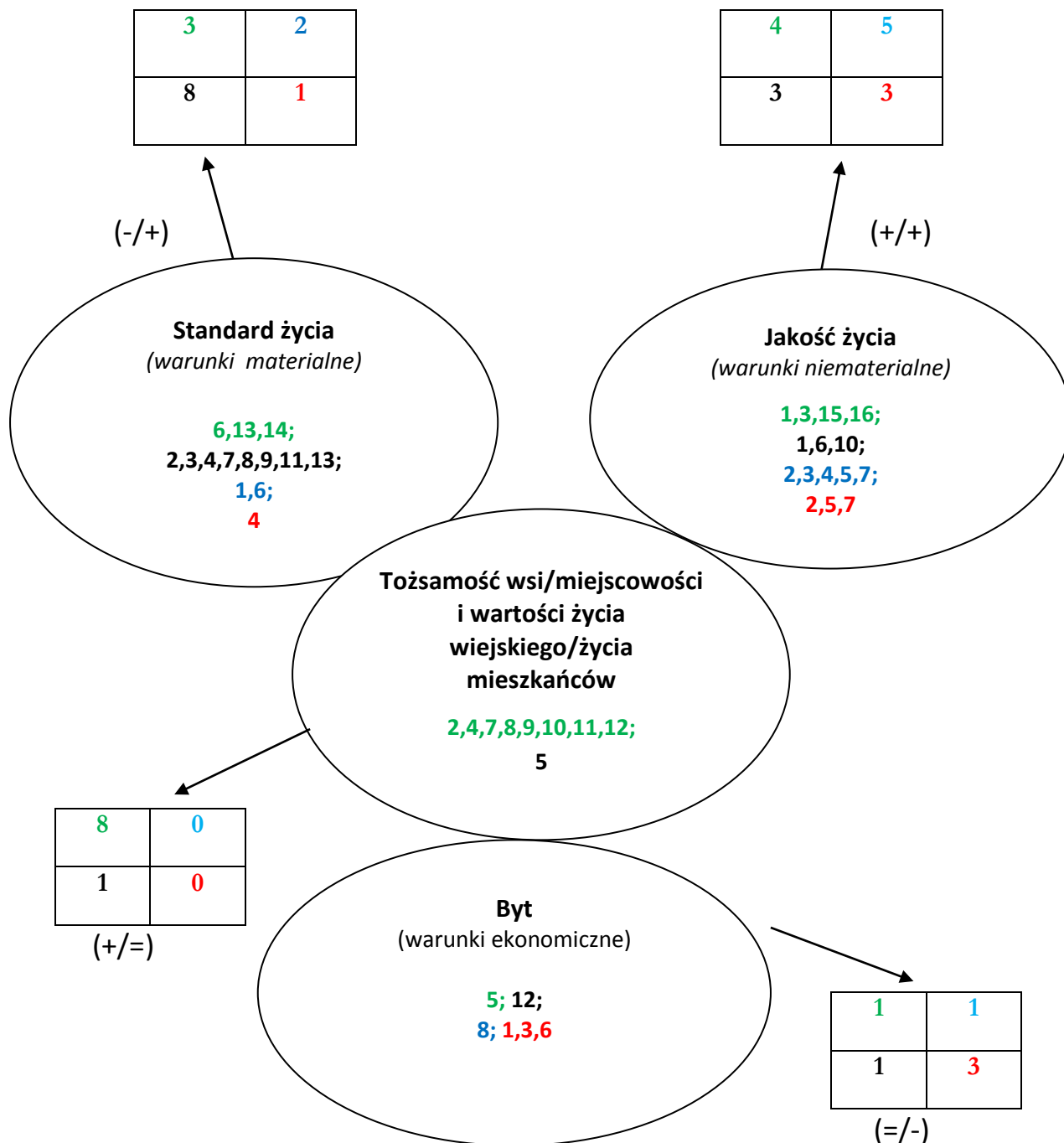
- **Standard życia:** stanowią czynniki materialne, infrastruktura techniczna i społeczna w przestrzeni publicznej (ilość, dostępność i stan), np.: drogi, chodniki, parkingi, oświetlenie uliczne, wodociąg, kanalizacja, sieć telefoniczna, dostęp do Internetu, świetlica, dom kultury, boisko, plac zabaw dla dzieci, przedszkole, szkoła, biblioteka, placówki usługowe, wyposażenie oraz stan posesji i budynków.
- **Jakość życia:** stanowią czynniki niematerialne – tworzą atmosferę między ludźmi np.: relacje sąsiedzkie, współpraca sąsiedzka, życzliwość, akceptacja postaw aktywnych, poczucie współuczestnictwa i współtworzenia, możliwość samorealizacji, oferta kulturalna, edukacyjna, wypoczynku i rekreacji oraz życia społecznego, poziom samoorganizacji społecznej, poczucie bezpieczeństwa, zagrożenia, dostępność komunikacyjna, zaopatrzenie w towary i usługi, stan środowiska, poziom wykształcenia mieszkańców.

- **Byt:** oznacza możliwości ekonomiczne mieszkańców, elementy wpływające na ich możliwości i źródła zarobkowania np.: rozstrzygnięcia planistyczne, wsparcie postaw przedsiębiorczych, zorganizowanie się przedsiębiorców i producentów rolnych, usługi i produkcja, produkty, możliwości pozyskiwania dochodu przez społeczność lokalną na cele publiczne, promocja.
- **Tożsamość wsi, wartości życia wiejskiego/życia mieszkańców:** to, jakość niemożliwa do uzyskania w dużym mieście, charakterystyczna dla małych społeczności tj.: kultura, tradycje, obyczaje, gwara, kultywowanie i rozwijanie poczucia wspólnoty, wzorce wychowawcze i więź międzypokoleniowa, uroczystości i rocznice, lokalny kult, pamięć o wybitnych mieszkańcach i wydarzeniach, lokalny, indywidualny styl osadnictwa i budownictwa, krajobraz kulturowy i przyrodniczy, charakterystyczne elementy architektury i urządzenia przestrzeni publicznej, lokalna kuchnia i potrawy.

Wynikiem analizy potencjału rozwojowego jest liczbowe określenie stosunku pozytywów (mocnych stron, zasobów i szans) do negatywów (słabych stron, braków, niedogodności i zagrożeń) w odniesieniu do każdego z czterech aspektów życia. Porównanie propozycji liczbowych ułatwia określenie, które ze sfer życia są świadomie rozwijane, a które traktowane „po macoszemu”, które sfery powinny ten rozwój wspierać.

## Analiza potencjału rozwojowego wsi

silne strony	szanse
słabe strony	zagrożenia



**Standard:** Obszar całościowo na minusie. Silne strony wraz z szansami do słabych stron i zagrożeń w stosunku 5/9. Analizując płaszczyznę z podziałem na obszar wewnętrzny ten drugi przedstawia się lepiej. Stosunek silnych stron do słabych ujemny 3/8, stosunek szans do zagrożeń dodatni 2/1. Największą bolączką mieszkańców sołectwa jest niewystarczająca infrastruktura społeczno-kulturalno-rekreacyjna, wymagająca uzupełnienia, doposażenia i modernizacji. Największym problemem w tym obszarze są niewystarczające fundusze, a szansą na jego rozwój środki zewnętrzne.

**Jakość:** Obszar całościowo dodatni. Stosunek silnych stron wraz z szansami do słabych stron i zagrożeń 9/6. Analizując płaszczyznę z podziałem na obszar wewnętrzny i zewnętrzny tendencja podobna. Wewnętrznie płaszczyzna dodatnia, w stosunku silnych stron do słabych 4/3, zewnętrznie szanse do zagrożeń także na plus w stosunku 5/3. Zaleca się rozwój i zacieśnianie relacji sąsiedzkich, integrację oraz aktywizację mieszkańców. Pomocą w rozwijaniu tego obszaru mogłoby być również wzmocnienie płaszczyzny standardu, poprzez rozbudowę i doposażenie infrastruktury integrującej.

**Byt:** Obszar całościowo na minusie. Silne strony wraz z szansami do słabych stron i zagrożeń w stosunku 2/4. W rozbiciu na płaszczyznę wewnętrzną i zewnętrzną ta pierwsza przedstawia się lepiej. Wewnątrz obszar obojętny - silne strony do słabych w stosunku 1/1, zewnętrznie szanse do zagrożeń na minus, w stosunku 1/3. Mieszkańcy czują potrzebę poprawy warunków bytowych. Sołectwo ma taką szansę, upatruje jej głównie w środkach zewnętrznych oraz promocji. Zaleca się przede wszystkim wsparcie przy pozyskiwaniu i rozliczaniu środków zewnętrznych oraz propagowanie walorów sołectwa.

**Tożsamość:** Obszar całościowo na plus. Silne strony wraz z szansami do słabych stron i zagrożeń w stosunku 8/1. W rozbiciu na płaszczyznę wewnętrzną i zewnętrzną ta pierwsza przedstawia się lepiej. Silne strony do słabych, dodatnie w stosunku 8/1. Zewnętrznie obszar obojętny, szanse do zagrożeń w stosunku 0/0. Mieszkańcy mają silne poczucie przynależności i tożsamości, opartej głównie na szczególnym dziedzictwie historycznym i przyrodniczym miejscowości oraz kultywowaniu tradycji religijnych i świeckich. Zaleca się wspieranie owego poczucia przynależności do wspólnoty, a także edukację w tym zakresie, w szczególności młodego pokolenia, ocalając przed zapomnieniem.

6. **WIZJA WSI/MIEJSCOWOŚCI:** wyobrażenie stanu docelowego wsi/miejscowości, oddaje zbiorowe marzenia i oczekiwania, co do przyszłości, jest realna, bazuje na atutach, nie abstrahuje od barier, wzmacnia czynniki wyróżniający, zawiera dźwignię rozwojową.

**Scholastykowo to wieś spokojna, cicha,  
zadbana, bogata w produkcję ziemniaka,  
oferująca pyszne potrawy z jego różnych odmian.**

**Tu możesz zrobić zapasy na zimę  
i nie martwić się o codzienną porcję na talerzu.**

**Nowoczesna infrastruktura techniczna  
ułatwia jakość życia, a rekreacyjno-sportowa  
sprzyja aktywnemu wypoczynkowi. Przedsiębiorczy  
i tolerancyjni mieszkańcy kultywują lokalne tradycje  
i chętnie działają na rzecz swojej małej ojczyzny.**

**„Wsi spokojna, wsi zadbana  
z pysznego ziemniaka znana”**





## 7. PROGRAM KRÓTKOTERMINOWY ODNOWY WSI - SCHOLASTYKOWO NA OKRES 24 m-c

Kluczowy problem	Odpowiedź	Propozycje projektu	Czy nas stać na realizację? (tak/nie)		Punktacja	Hierarchia
			Organizacyjnie	Finansowo		
Co nas najbardziej zintegruje	Wspólna zabawa	Biesiada sołecka	Tak	Tak	2+2+2=6	IV
Na czym nam najbardziej zależy	Wspólnej integracji	Dzień Pieczonego Ziemniaka	Tak	Tak	3+3+3=9	III
Co nam najbardziej przeszkadza?	Niewystarczająca estetyka	Akcja sprzątnięcia terenów sołeckich	Tak	Tak	1+1+1=3	V
Co najbardziej zmieni nasze życie?	Doposażenie miejsc integracji	Doposażenie świetlicy wiejskiej w sprzęt sportowy, gry planszowe i komputerowe oraz sprzęt komputerowy i RTV	Tak	Nie	5+5+5=15	I
Co nam przyjdzie najłatwiej?	Zabawa z najmłodszymi	Dzień Dziecka	Tak	Tak	4+4+4=12	II
Na realizację, jakiego projektu planujemy pozyskać środki zewnętrzne? Z jakich źródeł? <i>(Maksymalnie 3 propozycje uszeregowane według ważności)</i>	Doposażenie świetlicy wiejskiej w sprzęt sportowy, gry planszowe i komputerowe oraz sprzęt komputerowy RTV – środki z programu Wielkopolska Odnowa Wsi 2020+					

## 8. PROGRAM DŁUGOTERMINOWY ODNOWY WSI - SCHOLASTYKOWO

Wizja wsi/miejscowości (hasłowa): „**Wsi spokojna, wsi zadbana z pysznego ziemniaka znana**”

I. Plan rozwoju			II. Program rozwoju
1. CELE  Co trzeba osiągnąć, aby urzeczywistnić wizję naszej wsi?/miejscowości?	2. Co nam pomoże osiągnąć cele? (zasoby, silne strony, szanse)	3. Co nam może przeszkodzić? (słabe strony, zagrożenia)	Projekty przedsięwzięcia jakie wykonamy
	ZASOBY których użyjemy  ATUTY silne strony i szanse jakie wykorzystamy	BARIERY słabe strony, jakie wyeliminujemy, zagrożenia, jakich unikniemy	
<b>A. TOŻSAMOŚĆ WSI/MIEJSOWOŚCI I WARTOŚCI ŻYCIA WIEJSKIEGO/MIESZKAŃCÓW</b>			
1. Wzmacnianie poczucia tożsamości i budowanie więzi społecznych	Współpraca z parafią, kaplica, świetlica wiejska, KGW, Grupa Odnowy Wsi, fundusz sołecki, środki zewnętrzne, płody rolne (ziemniaki)	Niewystarczające środki finansowe, niesprzyjająca aura, niewystarczające zainteresowanie proponowaną ofertą, kaplica wymagająca doposażenia i wymiany drzwi wejściowych	1.1 Organizacja spotkania byłych i obecnych mieszkańców 1.2 Dzień Pieczonego Ziemniaka 1.3 Spotkanie ze znaną osobą (lokalny autor poezji) 1.4 Organizacja pielgrzymki

SOLECKA STRATEGIA ROZWOJU – **SCHOLASTYKOWO** wypracowana przez GOW  
na warsztatach w ramach programu UMWW – „Wielkopolska Odnowa Wsi 2020+”

			<p>1.5 Montaż ławek w kaplicy</p> <p>1.6 Wymiana drzwi wejściowych do kaplicy</p> <p>1.7 Świecenie pokarmów</p> <p>1.8 Procesja Bożego Ciała</p> <p>1.9 Spotkanie oplatkowe</p> <p>1.10 Jasełka</p> <p>1.11 Wieczór wróżb andrzejkowych</p> <p>1.12 Robienie palm wielkanocnych</p>
<b>B. STANDARD ŻYCIA</b>			
1. Rozbudowa infrastruktury technicznej	Istniejąca infrastruktura dróg gminnych i powiatowych, współpraca z gminą i powiatem, środki	Brak parkingu przy sali, drogi wymagające modernizacji, brak ogrodzenia placu zabaw, niewystarczające fundusze	<p>1.1 Modernizacja drogi gminnej od drogi powiatowej do zabudowań po byłym PGR</p> <p>1.2 Modernizacja drogi powiatowej przebiegającej przez wieś</p>

	zewnątrzne, LGD Krajna Złotowska, plac zabaw		<p>1.3 Montaż progów zwalniających na drodze powiatowej</p> <p>1.4 Wyznaczenie i budowa wywyższonych przejść dla pieszych</p> <p>1.5 Uzupelnienie ciągu pieszego (od drogi powiatowej do zabudowań po byłym PGR)</p> <p>1.6 Uzupelnienie oświetlenia ulicznego</p> <p>1.7 Ogrodzenie placu zabaw przy świetlicy wiejskiej</p> <p>1.8 Budowa parkingu przy sali wiejskiej i kaplicy</p>
2. Dopuszczenie sali oraz zagospodarowanie miejsca wokół niej	Świetlica wiejska, plac przy świetlicy, fundusz sołecki, środki zewnętrzne, KGW, Grupa Odnowy Wsi, przynależność sołectwa do programu Wielkopolska Odnowa	Niewystarczające środki finansowe, duża biurokracja i konkurencja przy pozyskiwaniu funduszy zewnętrznych, niedopuszczenie świetlica wiejska, brak monitoringu	<p>2.1 Zakup maszyny do popcornu i dyspensera do napojów .</p> <p>2.2 Zakup sprzętu do pielęgnacji zieleni</p> <p>2.3 Dopuszczenie sali wiejskiej w sprzęt RTV i AGD (laptopy, telewizor, nagłośnienie, lodówka, kuchenka gazowa )</p>

	<p>Wsi, współpraca z LGD Krajna Złotowska</p>	<p>przy świetlicy wiejskiej, brak ekologicznego ogrzewania w świetlicy wiejskiej</p>	<p>2.4 Budowa grilla na placu przy świetlicy</p> <p>2.5 Budowa wiaty biesiadnej oraz doposażenie w stoły i krzesła</p> <p>2.6 Meble biurowe, regały do sali wiejskiej</p> <p>2.7 Meble kuchenne do sali</p> <p>2.8 Zakup odkurzacza parowego</p> <p>2.9 Zakup wyparzarki, pralki automatycznej</p> <p>2.10 Montaż fotowoltaiki na dachu sali wiejskiej</p> <p>2.11 Montaż pompy ciepła w sali wiejskiej</p> <p>2.12 Zakup sprzętu sportowego dla drużyny piłki nożnej oraz obuwia i strojów</p> <p>2.13 Modernizacja stołu bilardowego</p> <p>2.14 Zakup zasłon i karniszy na sale wiejską</p>
--	---	--	--

			<p>2.15 Wymiana drzwi wewnętrznych i zewnętrznych świetlicy</p> <p>2.16 Montaż monitoringu przy sali wiejskiej</p>
<b>C.JAKOŚĆ ŻYCIA</b>			
1. Zwiększenie oferty integracyjnej	Świetlica wiejska, fundusz sołecki, Grupa Odnowy Wsi, przynależność sołectwa do programu Wielkopolska Odnowa Wsi	Niewystarczające środki finansowe, niesprzyjająca aura, niewystarczające zainteresowanie proponowaną ofertą, niedostatecznie wyposażona świetlica wiejska	<p>1.1 Wspólne ogniska sołeckie</p> <p>1.2 Spotkania z psychologiem</p> <p>1.3 Walentynki</p> <p>1.4 Ferie dla dzieci- organizacja zajęć stacjonarnych w czasie przerwy zimowej</p> <p>1.5 Biesiady – spotkania przy poczęstunku i wspólnych śpiewach</p> <p>1.6 Sylwester sołecki</p> <p>1.7 Wyjazd do kina, teatru, opery etc.</p> <p>1.9 Wycieczki krajoznawcze</p>

<p>2. Zwiększenie oferty edukacyjnej i sportowej</p>	<p>Świetlica wiejska, fundusz sołecki, Grupa Odnowy Wsi, przynależność sołectwa do programu Wielkopolska Odnowa Wsi</p>	<p>Niewystarczające środki finansowe, niesprzyjająca aura, niewystraszające zainteresowanie proponowaną ofertą, niedostatecznie wyposażona świetlica wiejska</p>	<p>2.1 Kurs udzielania pierwszej pomocy 2.2 Kurs tańca 2.3 Nordic Walking 2.4 Rajdy rowerowe 2.5 Wyjazdowy kurs nauki pływania 2.6 Turniej wędkarki 2.7 Turniej tenisa stołowego 2.8 Turniej bilardowy 2.9 Potyczki sportowe 2.10 Turniej gier stolikowych 2.11 Konkursy plastyczne – różnych technik 2.12 Paintball</p>
--	---	--	--

D. BYT			
1. Poprawa warunków bytowych i promocja wsi	Świetlica wiejska, fundusz sołecki, ciekawy krajobraz, Grupa Odnowy Wsi, współpraca z gminą, mieszkańcy zainteresowani poprawą warunków bytowych	Niewystarczające środki finansowe, niedostateczna promocja sołectwa	1.1 Szkolenia z pozyskiwania i rozliczania środków zewnętrznych 1.2 Zakup gadżetów promujących sołectwo (koszulki, kubki, długopisy, czapeczki itp.) 1.3 Publikacja widokówek/folderów/ulotek 1.4 Montaż witaczy 1.5 Montaż tablicy reklamowo-informacyjnej 1.6 Montaż tablicy ogłoszeniowej



**PLAN DŁUGOTERMINOWY** zawiera opis planowanych zadań inwestycyjnych i przedsięwzięć aktywizujących społeczność lokalną w okresie 5 lat od dnia przyjęcia odnowy wsi/miejscowości, w kolejności wynikającej z przyjętych priorytetów rozwoju wsi/miejscowości. Plan ten powinien obejmować i wykorzystywać atuty oraz zasoby wsi/miejscowości eliminując bariery zewnętrzne i wewnętrzne.

Analiza potencjału, analiza SWOT, wizja, plan długo i krótkoterminowy (elementy strategii) należy sukcesywnie - w miarę potrzeb aktualizować, uzupełniać i rozszerzać. Wszelkie zmiany dokonywane w analizach skutkują automatycznie koniecznością wprowadzenia zmian w pozostałych elementach strategii.

*Plan ten jest ambitny,  
Trudny, my to wiemy.  
Lecz my też ambitni,  
Więc... zrealizujemy.  
Małymi kroczkami  
Tip topem do celu,  
Bo takim sposobem  
Dochodziło wielu.  
Mamy chęć, to podstawa.  
Wiemy jak i co.  
I jak w tej piosence:  
„Bo jak nie my, to kto?”*

Przedstawiciele Grupy Odnowy Wsi – Scholastykowo  
uczestniczący w przygotowaniu dokumentu:

1. Dorota Jaworska-Wizner
2. Agnieszka Sobczak - Łazaj
3. Jolanta Szymczyk

Moderatorzy odnowy wsi:

1. Ewa Jankowiak
2. Mirosława Woźniak



# SOŁECKA STRATEGIA ROZWOJU WSI WIELKI BUCZEK

w Gminie Lipka

na okres  
maj 2023 r. - maj 2028 r.



Dokument sporządzony przez przedstawicieli  
Grupy Odnowy Wsi:

*Katarzyna Domek*

*Ryszard Gluła*

*Agnieszka Klimek*

*Robert Wenda*

z udziałem moderatorów:

*Ewa Jankowiak*

*Mirostawa Woźniak*

**Maj 2023 rok**

*Nim zagłębisz się w lekturę  
Dokumentu oto tego  
Tych słów kilka wyjaśnienia  
Jak powstawał i dlaczego.*

*Jest to owoc ciężkiej pracy  
Wyciskającej siódme poty,  
Bo mieszkańcy onych wiosek  
Chętni byli do roboty.*

*Na warsztatach w maju  
Pracowali bez wytchnienia,  
Bowiem mają aspirację  
Wioski swojej ulepszenia.*

*Ta strategia to zaledwie  
Jeden krok do tego celu.  
Wszyscy mamy tu świadomość,  
Że tych kroków trzeba wielu.*

*Na początek przedstawimy  
Tej strategii zapis treści.  
Czyli to, z czego się składa  
I co w niej się mieści.*

*Przed szkoleniem  
odbyło się spotkanie,  
taka wizja lokalna-  
tak na rozruszanie.*

*A jeszcze przed wizją  
Zadanie domowe:  
Analiza zasobów-  
Czas pomęczyć głowę.*

*Dokument obszerny,  
Pojemność niemata,  
Więc koordynatora  
Pomoc się przydała.*

*Dzień pierwszy-dwie analizy:  
SWOT i potencjału.  
Przemiał wsi zasobów  
Dogłębnie ... pomatu...*

*Na koniec dnia pierwszego  
Nasza wizja wsi:  
Czyli jaką by być miała,  
Jaką nam się śni.*

*Ostro już zmęczeni-  
Było trochę tego,  
Skończyliśmy, by wrócić  
Dnia już następnego.*

*A cóż to nam przyniósł  
Kolejny dzień nowy?  
Tego dnia dwa plany:  
długo i krótkoterminowy.*

*To chyba by było na tyle  
Co do zawartości.  
Jeszcze tylko załączniki,  
Te dopełnią całości.*

*Wśród nich Grupy Odnowy  
Tak jakby ocena...  
Kogoś z zewnątrz,  
więc dająca świeżego spojrzenia*

*Cóż niejeden mógłby spytać:  
Po co nam strategia owa?  
Mamy gminną, mamy POM-y  
Czy potrzebna jeszcze nowa?  
TAK! Gdyż ta będzie wyjątkowa!*

*Cóż w tej więc wyjątkowego?  
Czym ta będzie się różniła?  
Tę właściwie w 100%  
Grupa Odnowy Wsi stworzyła.*

*Ta z oddolnych inicjatyw.  
Ludzi, co tu zamieszkują.  
Odzwierciedla ich pragnienia,  
Co by chcieli i co czują.*

*Dodatkowym zaś czynnikiem,  
Który skłonił do pisania  
Był sam Urząd Marszałkowski,  
Pomógł on w podjęciu zdania.*

*Urząd kusi gminy  
moderatorami.  
Za ich udział dodatkowo  
obdarza punktami.*

**SPIS TREŚCI:**

	<b>STRONA</b>
1. <b>WPROWADZENIE</b>	6
2. <b>KARTA DIAGNOZY</b>	7
3. <b>ANALIZA ZASOBÓW</b>	12
4. <b>ANALIZA SWOT</b>	18
5. <b>ANALIZA POTENCJAŁU</b>	21
6. <b>WIZJA WSI/MIEJSCOWOŚCI</b>	25
7. <b>PROGRAM KRÓTKOTERMINOWY</b>	26
8. <b>PROGRAM DŁUGOTERMINOWY</b>	27



*Walory przyrodnicze sołectwa*

## 1. WPROWADZENIE

Niniejszy dokument powstał w wyniku prac zespołu osób członków Grupy Odnowy Wsi - **sołectwa Wielki Buczek**, biorących udział w warsztatach w Urzędzie Gminy w Lipce, w ramach programu Urzędu Marszałkowskiego Województwa Wielkopolskiego - „Wielkopolska Odnowa Wsi 2020+”. Strategia określa drogę do wyznaczonego celu, jakim jest poprawa warunków życia w sołectwie. Służy jego rozwojowi poprzez uporządkowanie działań podejmowanych przez różne grupy społeczności lokalnej. Ma **charakter integracyjny** w stosunku do mieszkańców, organizacji pozarządowych oraz urzędu gminy.

W toku prac nad strategią rozwoju wsi zrealizowano następujące zadania:

- Przeprowadzono analizę zasobów, które uświadomiły grupie, co ma jej wieś, czym dysponuje i jakie znaczenie mają te dobra dla dalszego rozwoju społeczności.
- Przeprowadzono analizę SWOT dla wsi, która określa jej **mocne i słabe** strony, występujące **szanse i zagrożenia** dla jej rozwoju.
- Sformułowano **wizję** hasłową i opisową - opis stanu miejscowości i jej społeczności lokalnej, jaki chcemy osiągnąć.
- Zaproponowano listę kluczowych zadań do realizacji w horyzoncie: krótkoterminowym oraz długoterminowym. Oba plany prowadzą do urzeczywistnienia zawartej w strategii wizji, wskazują w jaki sposób i jakimi środkami będziemy starali się ją osiągnąć.



*Grupa Odnowy Wsi w czasie warsztatów opracowania Sołeckiej Strategii Rozwoju  
Urząd Gminy w Lipce w dniach 27-28.V.2023r.*

**SOŁECKA STRATEGIA ROZWOJU – WIELKI BUCZEK** wypracowana przez GOW  
na warsztatach w ramach programu UMWW - „Wielkopolska Odnowa Wsi 2020+”



## 2. KARTA DIAGNOZY ZAAWANSOWANIA ODNOWY WSI wraz ze sprawozdaniem z wizji w terenie

Gmina: Lipka

Sołectwo: Wielki Buczek

Liczba mieszkańców: 243 osób

Faza odnowy	Zakres działań	*	Rozwój organizacyjny	*	Sterowanie rozwojem	*
	brak działań		istnieje tylko rada sołecka/brak organizacji, brak wyodrębnionych jednostek samorządu pomocniczego w miejscowości		brak planowania działań w wymiarze całej wsi/miejscowości	
	działania fragment. lub dotyczące wąskiej grupy		rozproszone działanie organizacji			
A Inicjalna	działania spontaniczne		zawiązana grupa odnowy wsi/miejscowości	x	opracowanie planu i programu odnowy dla całej wsi/miejscowości	
	porządkowanie wsi/miejscowości					
	projekty startowe (z programu krótkoterminowego)		podejmuje się kroki na rzecz skoordynowania działań organizacji we wsi/miejscowości		planowanie w krótkim horyzoncie czasowym	
	przekonywanie mieszkańców do idei odnowy wsi/miejscowości i integrowanie wokół pierwszych przedsięwzięć					

SOLECKA STRATEGIA ROZWOJU – **WIELKI BUCZEK** wypracowana przez GOW  
na warsztatach w ramach programu UMWW – „Wielkopolska Odnowa Wsi 2020+”

B Początkowa	różnorodne projekty (z programu długoterminowego) nastawione na usunięcie podstawowych barier i zaspokojenie głównych potrzeb	x	liczna grupa odnowy wsi/miejscowości (skupia przedstawicieli organizacji i instytucji)	systematyczne planowanie działań, (np. roczne plany rzeczowo-finansowe, kalendarze imprez)	
			zawiązane stowarzyszenie na rzecz rozwoju (odnowy) wsi/miejscowości	wykorzystywanie gminnych instrumentów wsparcia	x
	pobudzenie mieszkańców do odnowy własnych posesji		skoordynowane działanie organizacji obecnych we wsi/ w miejscowości	proste instrumenty komunikacji wewnętrznej	
C Zaawansowana	projekty jakościowo zmieniające kluczowe obszary życia oraz kształtujące strukturę wsi/miejscowości		„koalicja” organizacji i instytucji na rzecz odnowy wsi/ miejscowości	projektowanie działań (projekty)	x
				pozyskiwanie środków zewnętrznych	x
	projekty wyróżniające wieś/miejscowość, kształtuje się centrum wiejskie/miejscowości		liczne stowarzyszenie odnowy wsi/ miejscowości	systematyczne planowanie rozwoju (aktualizowanie planu i programu odnowy wsi/miejscowości)	x
	powszechne zaangażowanie mieszkańców w projekty publiczne		animacja aktywności poszczególnych grup mieszkańców	rozwinięta komunikacja wewnętrzna	
powszechna odnowa prywatnych posesji		promocja wsi/ miejscowości			

D Całościowa	lokalnie oraz regionalnie powiązane ze sobą projekty wywołujące efekt synergiczny (nacisk na tworzenie miejsc pracy)		Stowarzyszenie odnowy wsi/miejscowości instytucją rozwoju lokalnego (Centrum Aktywności Lokalnej), rozwój wsi/miejscowości oparty na aktywności kluczowych grup mieszkańców (rolników, przedsiębiorców, młodzieży, kobiet) i stowarzyszeń		kompleksowe i szczegółowe planowanie przestrzenne	
	uksztaltowane „centrum wiejskie”/centrum miejscowości				powszechny udział grup mieszkańców w strategicznym planowaniu rozwoju	
	świadome kształtowanie czynników rozwoju (np. wykorzystania odnawialnych energii)				rozwinięta promocja oraz komunikacja z otoczeniem	
	projekty kreujące „wieś/miejscowość tematyczną”				instrumenty wsparcia działań prywatnych	
	dostosowanie projektów prywatnych do programu odnowy wsi/miejscowości					

Wstaw X gdy spełnia warunek

## Sprawozdanie z wizji w terenie

Wizję lokalną przeprowadzono w sołectwie Wielki Buczek dnia 24.05.2023r.

Uczestnicy: Sołtys i Lider GOW – Ryszard Gluła

**Wielki Buczek** - sołectwo położone w województwie wielkopolskim, w powiecie zlotowskim, w gminie Lipka, liczące 243 mieszkańców. Główne szlaki komunikacyjne we wsi to drogi powiatowa i gminna, o nawierzchni bitumicznej, z infrastrukturą okołodrogową (oświetlone, z chodnikiem częściowo obustronnym). Od głównych arterii odchodzi kilka dróg gminnych, utwardzonych bitumicznie i tłuczniowo z oświetleniem. Zabudowę w sołectwie stanowią przede wszystkim domki jednorodzinne, usytuowane w większości w zwartej formie, wzdłuż wielu dróg. Typ wsi wielodrożnica. Swoiste centrum kulturalne wsi stanowi świetlica wiejska – miejsce integracji mieszkańców. W zasobach znajdziemy również remizę OSP z dużym placem wykorzystywanym na imprezy pod chmurką. Wielki Buczek posiada również kościół, cmentarz, kapliczkę i zagospodarowany zalew parafialny. Sołectwo jest malowniczo położone, otoczone lasami, polami, przecięte ciekami wodnymi. Funkcjonuje tu sklep spożywczy, zaopatrujący w podstawowe artykuły. Miejscowość jest w 90% zwodociągowana, brakuje kanalizacji sanitarnej. We wsi prężnie działają: niesformalizowana Grupa Odnowy Wsi, OSP, Stowarzyszenie Adoramus oraz KGW. Sołectwo korzysta z funduszu sołeckiego i wsparcia gminy. Zarówno poprzez jednostkę samorządu jak i stowarzyszenia pozyskuje środki zewnętrzne.

Z przeprowadzonej wizji w terenie sporządzono dokumentację fotograficzną (płyta CD).

*Data: 24.05.2023r.*

*Sporządziły: Ewa Jankowiak, Mirosława Woźniak*



Architektura sołectwa



Kościół pw. Świętej Trójcy



Zachowane tradycyjne budownictwo



OSP Wielki i Nowy Buczek



Wiejski Dom Kultury

### 3. ANALIZA ZASOBÓW

Analiza zasobów służy uświadomieniu sobie, co mamy i określeniu, jakie znaczenie mają te dobra dla dalszego rozwoju wsi/miejscowości. Wynikiem analizy zasobów jest spis dóbr materialnych i niematerialnych będących w posiadaniu społeczności lokalnej, które mogą być wykorzystane obecnie, bądź w przyszłości w realizacji przedsięwzięć odnowy wsi. Analiza zasobów przeprowadzona jest wg ujednoliczonego schematu. Znaczenie każdego z zasobów podlega ocenie, która wykorzystywana jest w dalszych analizach.

ANALIZA ZASOBÓW – CZĘŚĆ I				
RODZAJ ZASOBU *	Opis (nazwanie) zasobu jakim wieś dysponuje	Znaczenie zasobu (odpowiednio wstaw X)		
		Małe	Duże	Wyróżniające
<b>PRZYRODNICZY</b>				
walory krajobrazu, rzeźby terenu	Malowniczy, zróżnicowany		x	
stan środowiska	Bardzo dobry, bez zanieczyszczeń przemysłowych		x	
walory klimatu	Klimat umiarkowany	x		
walory szaty roślinnej	Lasy, pola, łąki		x	
cenne przyrodniczo obszary lub obiekty				
świat zwierzęcy (ostoje, siedliska)	Bobry, zwierzyna leśna, polna, bociany		x	
wody powierzchniowe (cieki, rzeki, stawy)	Zalew parafialny, połączenie dwóch rzek, staw		x	
wody podziemne				
gleby	Od IV do VI klasy w większości słabe		x	
kopaliny				
walory geotechniczne				

KULTUROWY				
walory architektury	Zabudowa zwarta, posesje zadbane		x	
walory przestrzeni wiejskiej publicznej	WDK, salka katechetyczna, remiza OSP, kościół, dzwonnica		x	
walory przestrzeni wiejskiej prywatnej	Kościół, dzwonnica, budynki po 2 szkołach, zabytkowy dom, dom celny			x
zabytki i pamiątki historyczne				
osobliwości kulturowe				
miejsca, osoby i przedmioty kultu	Obelisk, krzyże i kapliczki przydrożne			x
święta, odpusty, pielgrzymki	Boże Ciało, odpust parafialny, Parafiada			x
tradycje, obrzędy, gwara	Gwara krajeńska, wieńce dożynkowe, smaźalnia powidel, dożynki			x
legendy, podania i fakty historyczne	Zatopiony Kościół, O Kulasku – opowieści			x
przekazy literackie	E. Gluła – wiersze wyd. Kecińskiej – Kaczmarek			x
ważne postacie i przekazy historyczne	Balcer – nauczyciel – zginął w obozie Sobierajczyk - nauczyciel - zginął w obozie			x
specyficzne nazwy	Bielawy, Glinice, Łysa Góra, „Do dwóch rzek”			x
specyficzne potrawy	Dukane Crilki, zupa z brukwi, czernina			x
dawne zawody				

zespoły artystyczne, twórcy	Krajniacy, Kabaret W TE I WE WTE”, Chór Złote Buki, Stowarzyszenie ADORAMUS			<b>x</b>
<b>ANALIZA ZASOBÓW – CZĘŚĆ II</b>				
RODZAJ ZASOBU	Opis (nazwanie) zasobu jakim wieś dysponuje	Znaczenie zasobu (odpowiednio wstaw X)		
		Małe	Duże	Wyróżniające
<b>OBIEKTY I TERENY</b>				
działki pod zabudowę mieszkaniową				
działki pod domy letniskowe				
działki pod zakłady usługowe i przemysł				
pustostany mieszkaniowe	Kilka szt.- prywatne	<b>x</b>		
pustostany poprzemysłowe				
tradycyjne nieużytkowane obiekty gospodarskie (stodoły, spichlerze, kuźnie, młyny, itp.)				
<b>INFRASTRUKTURA SPOŁECZNA</b>				
plac publicznego spotkań, festynów	Plac OSP, plac przy WDK, boisko sportowe		<b>x</b>	
sale spotkań, świetlice, kluby	Sala WDK, OSP, salka katechetyczna		<b>x</b>	
miejsca uprawiania sportu	Boisko sportowe, WDK, zalew parafialny		<b>x</b>	
miejsca rekreacji	Boisko sportowe, WDK, zalew parafialny, plac zabaw przy WDK		<b>x</b>	
ścieżki rowerowe, szlaki turystyczne	Konny i rowerowy		<b>x</b>	



szkoły	Brak. Dzieci dojeżdżają do SP w Lipce		x	
przedszkola	Brak. Najbliższe w Lipce		x	
biblioteki				
placówki opieki społecznej				
placówki służby zdrowia	Brak. Lekarz rodzinny najbliższej w miejscowości Lipka, szpital w Złotowie		x	
<b>INFRASTRUKTURA TECHNICZNA</b>				
wodociąg, kanalizacja	Wodociąg ok. 90% , pozostali korzystają ze studni głębinowych, kanalizacji brak		x	
drogi (nawierzchnia, oznakowanie oświetlenie)	W większości utwardzone	x		
chodniki, parkingi	Chodnik w centrum wsi - częściowo obustronny, parking przy OSP i WDK		x	
sieć telefoniczna i dostępność Internetu	Sieć telefoniczna dostępna, internet radiowy i komórkowy	x		
telefon komórkowa	Dostępna wszystkich operatorów, zasięg różny w zależności od operatora	x		
Internet szerokopasmowy				
transport publiczny: a) kolej (przystanki) b) autobus (przystanki)	a) PKP Lipka	x		
	b) Przystanek szkolny	x		
inne				

ANALIZA ZASOBÓW – CZĘŚĆ III				
RODZAJ ZASOBU	Opis (nazwanie) zasobu jakim wieś dysponuje	Znaczenie zasobu (odpowiednio wstaw X)		
		Małe	Duże	Wyróżniające
<b>GOSPODARKA, ROLNICTWO</b>				
miejsca pracy (gdzie, ile?)	Z roli utrzymuje się ok. 20% mieszkańców, pozostali dojeżdżają do pracy do okolicznych miejscowości oraz za granicę (w większości do Niemiec)	x		
znane firmy produkcyjne i zakłady usługowe i ich produkty				
gastromia				
miejsca noclegowe				
gospodarstwa rolne	Kilkanaście gospodarstw rolnych ok. kilkudziesięciohektarowe	x		
uprawy hodowle	Zboże, kukurydza, ziemniaki, bydło mleczne i opasowe	x		
możliwe do wykorzystania odpady produkcyjne				
zasoby odnawialnych energii	Fotowoltaika i pompy ciepła na prywatnych posesjach – kilkanaście sztuk		x	
<b>ŚRODKI FINANSOWE I POZYSKIWANIE FUNDUSZY</b>				
środki udostępniane przez gminę i/lub powiat	Fundusz Sołecki, Gminna Komisja Rozwiązywania Problemów Alkoholowych, konkursy dla NGO gminne i powiatowe		x	
środki wypracowywane	Przez KGW – targi, kiermasze, jarmarki, catering		x	

MIESZKAŃCY (KAPITAŁ SPOŁECZNY I LUDZKI)				
autorytety i znane postacie we wsi	Ksiądz, Wykładowca – profesor , sołtys			x
krajanie znani w regionie, w kraju i zagranicą	Nieżyjący Ksiądz proboszcz Wykładowca – profesor			x
osoby o specyficznej lub ważnej dla wiedzy i umiejętnościach, m.in. studenci	Filmowiec - podróżnik Wykładowca - profesor Panie z KGW o zdolnościach kulinarnych			x
przedsiębiorcy, sponsorzy	Osoby prywatne	x		
osoby z dostępem do Internetu i umiejętnościach informatycznych	Większość mieszkańców	x		
pracownicy nauki	Wykładowca - profesor	x		
związki i stowarzyszenia	OSP, Caritas, KGW, Chór Złote Buki, Grupa Odnowy Wsi, Stowarzyszenie Adoramus		x	
kontakty zewnętrzne (np. z mediami)	Aktualności lokalne, Halo Lipka!, TV Asta	x		
współpraca zagraniczna i krajowa	Z gminą, powiatem, LGD, Samorządem Województwa Wielkopolskiego		x	
INFORMACJE DOSTĘNE O WSI				
publikatory, lokalna prasa	Aktualności Lokalne, Halo Lipka!		x	
książki, przewodniki	Dzieje Lipki i okolic, Publikacja o historia Parafii		x	
strony www	FB Wielki Buczek, FB OSP Wielki Buczek, FB KGW Wielki Buczek, FB Parafia pw. Świętej Trójcy w Wielkim Buczku, strona gminy		x	

**ZASOBY** – wszelkie elementy materialne i niematerialne wsi i związanego z nią obszaru, które mogą być wykorzystane obecne ładź w przyszłości w realizacji publicznych bądź prywatnych przedsięwzięć odnowy wsi. Zwrócić uwagę na elementy specyficzne i rzadkie (wyróżniające wieś). *Opracowanie: Ryszard Wilczyński*

#### 4. ANALIZA SWOT

Analiza SWOT (SWOT – skrót od angielskich słów odpowiadającym silnym i słabym stronom, szansom i zagrożeniom) służy przeanalizowaniu sytuacji obecnej, a także najbliższej przewidywalnej przyszłości pod kątem tego, czym dysponujemy, czego nam brakuje, co nam może pomóc, a czego powinniśmy starać się uniknąć, – aby nam nie szkodziło. Wynikiem analizy jest zestawienie atutów (mocne strony), braków (słabe strony), szans i zagrożeń. Pomaga to planować działania, zaspokajając potrzeby, wypełniać braki w sposób realny, w oparciu o zasoby, wykorzystując szanse i wkalkulowując ryzyko zagrożeń lub eliminując je.

<p style="text-align: center;"><b>SILNE STRONY</b> (atuty wewnętrzne)</p>	<p style="text-align: center;"><b>SŁABE STRONY</b> (słabości wewnętrzne)</p>
<ol style="list-style-type: none"> <li>1. Walory turystyczne i krajobrazowe. J</li> <li>2. Zróżnicowany teren. J</li> <li>3. Dolina Łobżonki. T</li> <li>4. Zalew parafialny. J</li> <li>5. Zabytkowy kościół i dzwonnica. T</li> <li>6. KGW, OSP, Stowarzyszenie Adoramus, Chór Złote Buki, GOW, WDK. T</li> <li>7. Zespół folklorystyczny „Krajniacy”. J</li> <li>8. Rdzenność mieszkańców. T</li> <li>9. Dbanie o kulturę, tradycję i historię (gwara, regionalne potrawy). T</li> <li>10. Zabudowa zwarta, sprzyjająca integracji. J</li> <li>11. Liczne pamiątki historyczne. T</li> <li>12. Liczne kapliczki i krzyże. T</li> </ol>	<ol style="list-style-type: none"> <li>1. Brak kanalizacji. S</li> <li>2. Niezadawalający stan techniczny niektórych dróg gminnych. S</li> <li>3. WDK wymagający modernizacji. S</li> <li>4. Słabe gleby. B</li> <li>5. Infrastruktura sportowo-rekreacyjna wymagająca doposażenia i modernizacji. S</li> <li>6. Brak wodociągów na wybudowaniu. S</li> <li>7. Niewystarczające oświetlenie miejscowości. S</li> <li>8. Niewystarczająca ilość chodników. S</li> <li>9. Niewystarczający zasięg internetowy i telefoniczny. S</li> <li>10. Przerwy w dostawie wody. J</li> <li>11. Zbyt mała liczba miejsc w żłobku i przedszkolu. J</li> <li>12. Niski przyrost naturalny w sołectwie. J</li> </ol>

<p>13. Kultywowanie obrzędów świeckich o religijnych. T</p> <p>14. Żywe podania i legendy o zatopionym kościele. T</p> <p>15. Żywa pamięć o lokalnych bohaterach. T</p> <p>16. Specyficzne nazwy dotyczące części miejscowości. T</p> <p>17. Boisko sportowe, plac zabaw. S</p> <p>18. Uchwalony fundusz sołecki. B</p> <p>19. Organizacje lokalne pozyskujące środki zewnętrzne. B</p> <p>20. Aktywni mieszkańcy działający na korzyść społeczności lokalnej. J</p> <p>21. Publikacja ks. Boncza – Bystrzycki o historii parafii. T</p> <p>22. Sklep spożywczy z niezbędnymi produktami. J</p> <p>23. Działki pod zabudowę mieszkaniową. B</p> <p>24. Duża populacja gniazd bocianich. T</p>	<p>13. Częste przerwy w dostawach prądu. J</p>
<p style="text-align: center;"><b>SZANSE</b> (okazje zewnętrzne płynące z otoczenia)</p>	<p style="text-align: center;"><b>ZAGROŻENIA</b> (zagrożenie płynące z otoczenia)</p>
<p>1. Przebiegające przez sołectwo szlaki turystyczne: zielony, czerwony, czarny. J</p> <p>2. Rozwój światłowodów, szansą na podłączenie sołectwa. S</p> <p>3. Okoliczne miejscowości szansą na zatrudnienie. B</p>	<p>1. Drogi powiatowe wymagające modernizacji. S</p> <p>2. Rozbudowana dokumentacja w pozyskiwaniu środków zewnętrznych. B</p> <p>3. Utrudniony dostęp do lekarzy pierwszego kontaktu i specjalistów. J</p>

<p>4. Dostępność komunikacyjna PKP Lipka. J</p> <p>5. Moda na ekologiczny styl życia. J</p> <p>6. Rozwój OZE. J</p> <p>7. Lokalna prasa szansą na nagłośnienie oddolnych inicjatyw. B</p> <p>8. Dobra współpraca z Gminą, Powiatem, Samorządem Województwa. J</p> <p>9. Gminne publikacje promujące sołectwo. B</p>	<p>4. Utrudnione relacje społeczne spowodowane Covid 19. J</p> <p>5. Utrudniona dostępność komunikacyjna do szkół ponadpodstawowych. J</p> <p>6. Zbyt mała liczba karetek (2 na powiat). J</p> <p>7. Migracje młodych ludzi do większych aglomeracji. J</p> <p>8. Zagrożenie środkami psychoaktywnymi. J</p>
---	--

## 5. ANALIZA POTENCJAŁU ROZWOJOWEGO

Analiza potencjału rozwojowego ma na celu gruntowne przemyślenia nad charakterem i związkami przyczynowo - skutkowymi elementów wcześniej przeprowadzonych analiz. Ma ona pomóc znaleźć faktycznie najważniejsze cele ogólne, wspomagać równomierny, zrównoważony rozwój wsi/miejscowości, poprzez zastosowanie wszystkich sfer życia, które z nich były dotąd słabiej rozwijane, które wymagają szczególnej uwagi, na których można budować przyszłość wsi/miejscowości. Pomaga również doprecyzować sformułowania użyte we wcześniejszych analizach.

### Kategorie analizy potencjału rozwojowego ( 4 sfery/aspekty życia):

- **Standard życia:** stanowią czynniki materialne, infrastruktura techniczna i społeczna w przestrzeni publicznej (ilość, dostępność i stan), np.: drogi, chodniki, parkingi, oświetlenie uliczne, wodociąg, kanalizacja, sieć telefoniczna, dostęp do Internetu, świetlica, dom kultury, boisko, plac zabaw dla dzieci, przedszkole, szkoła, biblioteka, placówki usługowe, wyposażenie oraz stan posesji i budynków.
- **Jakość życia:** stanowią czynniki niematerialne – tworzą atmosferę między ludźmi np.: relacje sąsiedzkie, współpraca sąsiedzka, życzliwość, akceptacja postaw aktywnych, poczucie współuczestnictwa i współtworzenia, możliwość samorealizacji, oferta kulturalna, edukacyjna, wypoczynku i rekreacji oraz życia społecznego, poziom samoorganizacji społecznej, poczucie bezpieczeństwa, zagrożenia, dostępność komunikacyjna, zaopatrzenie w towary i usługi, stan środowiska, poziom wykształcenia mieszkańców.

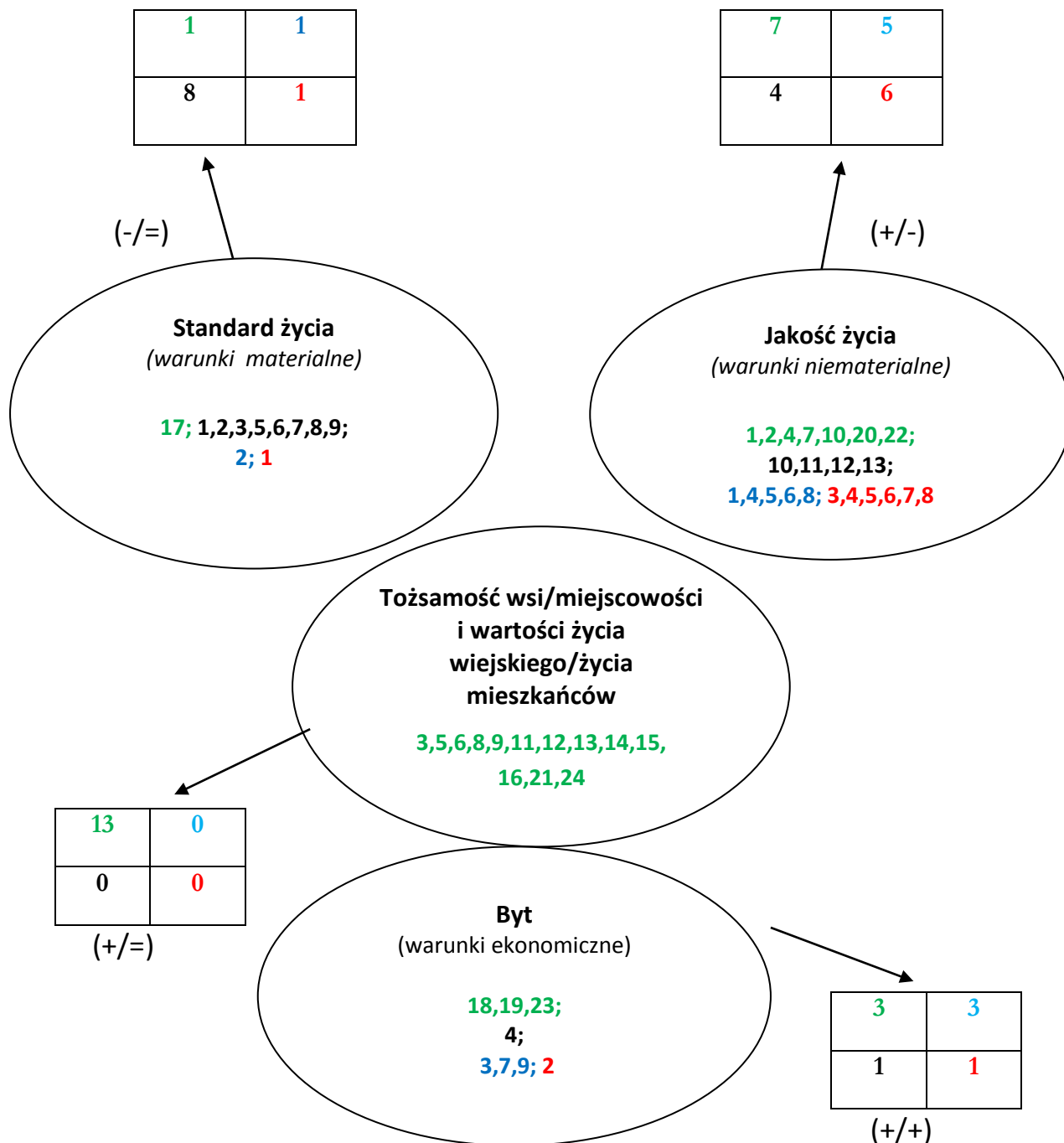
- **Byt:** oznacza możliwości ekonomiczne mieszkańców, elementy wpływające na ich możliwości i źródła zarobkowania np.: rozstrzygnięcia planistyczne, wsparcie postaw przedsiębiorczych, zorganizowanie się przedsiębiorców i producentów rolnych, usługi i produkcja, produkty, możliwości pozyskiwania dochodu przez społeczność lokalną na cele publiczne, promocja.
- **Tożsamość wsi, wartości życia wiejskiego/życia mieszkańców:** to, jakość niemożliwa do uzyskania w dużym mieście, charakterystyczna dla małych społeczności tj.: kultura, tradycje, obyczaje, gwara, kultywowanie i rozwijanie poczucia wspólnoty, wzorce wychowawcze i więź międzypokoleniowa, uroczystości i rocznice, lokalny kult, pamięć o wybitnych mieszkańcach i wydarzeniach, lokalny, indywidualny styl osadnictwa i budownictwa, krajobraz kulturowy i przyrodniczy, charakterystyczne elementy architektury i urządzenia przestrzeni publicznej, lokalna kuchnia i potrawy.

Wynikiem analizy potencjału rozwojowego jest liczbowe określenie stosunku pozytywów (mocnych stron, zasobów i szans) do negatywów (słabych stron, braków, niedogodności i zagrożeń) w odniesieniu do każdego z czterech aspektów życia. Porównanie propozycji liczbowych ułatwia określenie, które ze sfer życia są świadomie rozwijane, a które traktowane „po macoszemu”, które sfery powinny ten rozwój wspierać.



## Analiza potencjału rozwojowego wsi

silne strony	szanse
słabe strony	zagrożenia



**Standard:** Obszar całościowo na minusie. Silne strony wraz z szansami do słabych stron i zagrożeń w stosunku 2/9. Analizując płaszczyznę z podziałem na obszar wewnętrzny i zewnętrzny ten drugi przedstawia się lepiej. Wewnątrz obszar ujemny. Stosunek silnych stron do słabych 1/8. Zewnętrznie szanse do zagrożeń obojętne w stosunku 1/1. Największą bolączką mieszkańców sołectwa jest niewystarczająca infrastruktura społeczno-kulturalno-rekreacyjna, wymagająca uzupełnienia, doposażenia i modernizacji. Największym problemem w tym obszarze są niewystarczające fundusze, a szansą na jego rozwój środki zewnętrzne.

**Jakość:** Obszar całościowo dodatni. Stosunek silnych stron wraz z szansami do słabych stron i zagrożeń 12/10. Analizując płaszczyznę z podziałem na obszar wewnętrzny i zewnętrzny ten pierwszy przedstawia się lepiej. Wewnętrznie płaszczyzna dodatnia, w stosunku silnych stron do słabych 7/4, zewnętrznie szanse do zagrożeń na minus, w stosunku 5/6. Zaleca się rozwój i zacieśnianie relacji sąsiedzkich, integrację oraz aktywizację mieszkańców. Pomocą w rozwijaniu tego obszaru mogłoby być również wzmocnienie płaszczyzny standardu, poprzez rozbudowę i doposażenie infrastruktury integrującej.

**Byt:** Obszar całościowo dodatni. Silne strony wraz z szansami do słabych stron i zagrożeń w stosunku 6/2. W rozbiciu na płaszczyznę wewnętrzną i zewnętrzną tendencja identyczna. Wewnątrz obszar na plus - silne strony do słabych w stosunku 3/1, zewnętrznie szanse do zagrożeń również dodatnie, w tym samym stosunku 3/1. Mieszkańcy czują potrzebę poprawy warunków bytowych. Sołectwo ma taką szansę, upatruje jej głównie w środkach zewnętrznych oraz promocji. Zaleca się przede wszystkim wsparcie przy pozyskiwaniu i rozliczaniu środków zewnętrznych oraz propagowanie walorów wsi.

**Tożsamość:** Obszar całościowo na plus. Silne strony wraz z szansami do słabych stron i zagrożeń w stosunku 13/0. W rozbiciu na płaszczyznę wewnętrzną i zewnętrzną ta pierwsza przedstawia się lepiej. Silne strony do słabych dodatnie w stosunku 13/0. Zewnętrznie obszar obojętny, szanse do zagrożeń w stosunku 0/0. Mieszkańcy mają silne poczucie przynależności i tożsamości, opartej głównie na szczególnym dziedzictwie historycznym i przyrodniczym oraz kultywowaniu tradycji religijnych i świeckich. Zaleca się wspieranie owego poczucia przynależności do wspólnoty, a także edukację w tym zakresie, w szczególności młodego pokolenia, ocalając przed zapomnieniem.

6. **WIZJA WSI/MIEJSCOWOŚCI:** wyobrażenie stanu docelowego wsi/miejscowości, oddaje zbiorowe marzenia i oczekiwania, co do przyszłości, jest realna, bazuje na atutach, nie abstrahuje od barier, wzmacnia czynniki wyróżniający, zawiera dźwignię rozwojową.

Miejscowość o sielskim charakterze,  
spokojna, przyjazna, bogata w walory przyrodnicze,  
atrakcyjna turystycznie i rekreacyjnie.

Zintegrowani mieszkańcy pogodnie  
i życzliwie nastawieni do świata i ludzi,  
kultywują lokalną tradycję.

Rozwinięta infrastruktura techniczna ułatwia jakość  
życia, a rekreacyjna zachęca do wypoczynku.

Wielki Buczek to ciekawe miejsce do osiedlania się  
i spełniania swoich marzeń.

**„W Wielkim Buczku dobre życie,  
tu odpoczniesz znakomicie”**



## 7. PROGRAM KRÓTKOTERMINOWY ODNOWY WSI – WIELKI BUCZEK NA OKRES 24 m-c

Kluczowy problem	Odpowiedź	Propozycje projektu	Czy nas stać na realizację? (tak/nie)		Punktacja	Hierarchia
			Organizacyjnie	Finansowo		
Co nas najbardziej zintegruje	Wspólna organizacja wydarzenia	Piknik Rodzinny „Chaberek”	tak	tak	3 x 4 = 12	III
Na czym nam najbardziej zależy	Stworzenie miejsca integracji	Utwardzenie terenu i montaż wiaty wraz z wyposażeniem (ławo-stoły, grill, palenisko), wykonanie podłączenia wody i prądu	tak	nie	5 x 4 = 20	I
Co nam najbardziej przeszkadza?	Niewystarczająca oferta dla mężczyzn	Parafialne zawody wędkarskie o puchar Proboszcza	tak	tak	1 x 4 = 4	V
Co najbardziej zmieni nasze życie?	Stworzenie produktu lokalnego	Nalewki z produktów lokalnych	tak	nie	4 x 4 = 16	II
Co nam przyjdzie najłatwiej?	Zwiększenie oferty edukacyjnej	Warsztaty fotograficzne i wystawa prac	tak	tak	2 x 4 = 8	IV
Na realizację, jakiego projektu planujemy pozyskać środki zewnętrzne? Z jakich źródeł? <i>(Maksymalnie 3 propozycje uszeregowane według ważności)</i>	„Utwardzenie terenu i montaż wiaty wraz z wyposażeniem (ławo-stoły, grill, palenisko), wykonanie podłączenie wody i prądu”; „Nalewki z produktów lokalnych” – Pozyskanie środków z Wielkopolskiej Odnowy Wsi 2020 +					

SOLECKA STRATEGIA ROZWOJU – **WIELKI BUCZEK** wypracowana przez GOW  
na warsztatach w ramach programu UMWW – „Wielkopolska Odnowa Wsi 2020+”

## 8. PROGRAM DŁUGOTERMINOWY ODNOWY WSI – WIELKI BUCZEK

Wizja wsi/miejscowości (hasłowa): „**W Wielkim Buczku dobre życie, tu odpoczniesz znakomicie**”

I. Plan rozwoju			II. Program rozwoju
1. CELE	2. Co nam pomoże osiągnąć cele? (zasoby, silne strony, szanse)	3. Co nam może przeszkodzić? (słabe strony, zagrożenia)	Projekty przedsięwzięcia jakie wykonamy
Co trzeba osiągnąć, aby urzeczywistnić wizję naszej wsi?/miejscowości?	<b>ZASOBY</b> których użyjemy	<b>BARIERY</b> słabe strony, jakie wyeliminujemy, zagrożenia, jakich unikniemy	
	<b>ATUTY</b> silne strony i szanse jakie wykorzystamy		
<b>A. TOŻSAMOŚĆ WSI/MIEJSOWOŚCI I WARTOŚCI ŻYCIA WIEJSKIEGO/MIESZKAŃCÓW</b>			
1. Kultywowanie tradycji świeckich i religijnych	Zasoby lokalowe, działalność zespołu „Krajniacy”, KGW, Chór Złote Buki, Stowarzyszenie Adoramus, OSP Proboszcz, GOW, mieszkańcy kultywujący obrzędy świeckie i religijne, WDK,	Niewystarczające środki finansowe, niesprzyjająca aura, niewystarczający odzew na proponowaną ofertę	1.1 Przegląd chórów 1.2 Spotkanie Mikołajkowe 1.3. Stworzenie izby pamięci z eksponatami historycznymi o Wielkim Buczku 1.4. Konkurs na najpiękniejszą palmę wielkanocną 1.5 Świecenie pokarmów wielkanocnych

SOLECKA STRATEGIA ROZWOJU – **WIELKI BUCZEK** wypracowana przez GOW  
na warsztatach w ramach programu UMWW – „Wielkopolska Odnowa Wsi 2020+”

	<p>sponsorzy, mieszkańcy o zdolnościach kulinarnych, manualnych i organizacyjnych.</p>		<p>1.6 Parafiada 1.7 Dzień Strażaka 1.8 Budowa ołtarzy, procesja Bożego Ciała oraz piknik rodzinny 1.9 Festyn Rodzinny „Chaberek” 1.10 Dożynki Parafialne 1.11 Dzień pieczonego ziemniaka 1.12 Sesja naukowa 1.13 Biesiada KGW 1.14 Mikołajki 1.15 Jasełka</p>
<p><b>B. STANDARD ŻYCIA</b></p>			
<p>1. Poprawa i rozwój infrastruktury- zagospodarowanie przestrzeni publicznej</p>	<p>Aktywni, zaangażowani mieszkańcy, miejsca spotkań remiza OSP, WDK, liderzy, fundusz</p>	<p>Niewystarczający fundusz, niewystarczające zaangażowanie mieszkańców, brak miejsca</p>	<p>1.1 Montaż fotowoltaiki na WDK 1.2. Montaż fotowoltaiki na remizie OSP</p>

	solecki, GOW, dotacje, wsparcie samorządu,	na spotkania na świeżym powietrzu, zły stan dróg, niewystarczające poczucie bezpieczeństwa	<p>1.3 Rozbudowa WDK</p> <p>1.4 Rozbudowa sanitariatu w WDK</p> <p>1.5 Budowa kanalizacji</p> <p>1.6 Rozbudowa chodników</p> <p>1.7 Uzupełnienie oświetlenia</p> <p>1.8 Modernizacja placu zabaw przy WDK</p> <p>1.9 Plac zabaw przy OSP</p> <p>1.10 Wymiana wozu strażackiego OSP</p> <p>1.11 Wiaty zamknięte na boisku przy OSP</p> <p>1.12 Budowa amfiteatru</p>
<b>C.JAKOŚĆ ŻYCIA</b>			
1. Zwiększenie oferty kulturalno-rekreacyjno-edukacyjnej	Aktywni, zaangażowani mieszkańcy, miejsca spotkań remiza OSP, WDK, liderzy, atrakcyjne położenie, fundusz solecki, GOW, dotacje,	Niewystarczające zaangażowanie mieszkańców, brak animatorów, osób odpowiedzialnych za opiekę, niewystarczająca	<p>1.1 Dzień Dziecka, Matki i Ojca</p> <p>1.2 Dzień kobiet</p> <p>1.3 Rajd rowerowy</p>

SOLECKA STRATEGIA ROZWOJU – **WIELKI BUCZEK** wypracowana przez GOW  
na warsztatach w ramach programu UMWW – „Wielkopolska Odnowa Wsi 2020+”

	wsparcie samorządu	oferta kulturalno- edukacyjno-rekreacyjna	1.4 Nordic walking 1.5 Warsztaty kulinarne 1.6 Warsztaty z ozdabiania potraw 1.7 Warsztaty florystyczne 1.8 Spotkania z wizażystką 1.9 Zajęcia ruchowe: aerobik, zdrowy kręgosłup, step cardio, joga, 1.10 Wycieczki krajoznawcze 1.11 Spływ kajakowy 1.12 Wyjazd do teatru, kina, opery
<b>D. BYT</b>			
1. Promocja wsi i poprawa warunków bytowych mieszkańców	WDK OSP remiza KGW, mieszkańcy zainteresowani poprawą warunków bytowych, internet, mieszkańcy o zdolnościach	Niewystarczające zaangażowanie mieszkańców, bariery formalno–prawne przy zakładaniu działalności, niewystarczająca promocja sołectwa	1.1 Zakup gadżetów promujących miejscowość 1.2 Szkolenia z zakresu pozyskiwania środków zewnętrznych w ramach gospodarstw agroturystycznych



	redaktorskich, fotograficznych i informatycznych		1.3 Szkolenia z zakresu pozyskiwania środków na działalność gospodarczą  1.4. Szkolenia z zakresu odnawialnych źródeł energii  1.5 Bieżąca aktualizacja strony sołeckiej na facebooku
--	--	--	---

**PLAN DŁUGOTERMINOWY** zawiera opis planowanych zadań inwestycyjnych i przedsięwzięć aktywizujących społeczność lokalną w okresie 5 lat od dnia przyjęcia odnowy wsi/miejscowości, w kolejności wynikającej z przyjętych priorytetów rozwoju wsi/miejscowości. Plan ten powinien obejmować i wykorzystywać atuty oraz zasoby wsi/miejscowości eliminując bariery zewnętrzne i wewnętrzne.

Analiza potencjału, analiza SWOT, wizja, plan długo i krótkoterminowy (elementy strategii) należy sukcesywnie - w miarę potrzeb aktualizować, uzupełniać i rozszerzać. Wszelkie zmiany dokonywane w analizach skutkują automatycznie koniecznością wprowadzenia zmian w pozostałych elementach strategii.

*Plan ten jest ambitny,  
Trudny, my to wiemy.  
Lecz my też ambitni,  
Więc... zrealizujemy.  
Małymi kroczkami  
Tip topem do celu,  
Bo takim sposobem  
Dochodziło wielu.  
Mamy chęć, to podstawa.  
Wiemy jak i co.  
I jak w tej piosence:  
„Bo jak nie my, to kto?”*

Przedstawiciele Grupy Odnowy Wsi – Wielki Buczek  
uczestniczący w przygotowaniu dokumentu:

1. Katarzyna Domek
2. Ryszard Gluła
3. Agnieszka Klimek
4. Robert Wenda

Moderatorzy odnowy wsi:

1. Ewa Jankowiak
2. Mirosława Woźniak

## UZASADNIENIE

Sołeckie Strategie Rozwoju Wsi opracowane zostały podczas warsztatów mieszkańców sołectw z udziałem moderatorek Odnowy Wsi. Warsztaty odbyły się wg metodologii określonej przez Urząd Marszałkowski Województwa Wielkopolskiego.

Wszystkie Sołeckie Strategie Rozwoju Wsi zawierają analizę zasobów przyrodniczych, kulturowych, obiektów i terenów, infrastruktury społecznej i technicznej, gospodarki, rolnictwa, środków finansowych i możliwości pozyskania funduszy.

Strategie określają również słabe i mocne strony, szanse i zagrożenia w ramach analizy SWOT. Opracowane dokumenty zostały zatwierdzone uchwałami zebrań wiejskich i stanowią załączniki 1-13 do niniejszej uchwały.

UMWW zastrzega sobie, że SSR mają być przyjęte maksymalnie na 5 lat, dlatego zakres obowiązywania jest na lata 2023-2028.

Należy zatem zgodnie z zarządzeniem UMWW pozostawić lata 2023-2028.