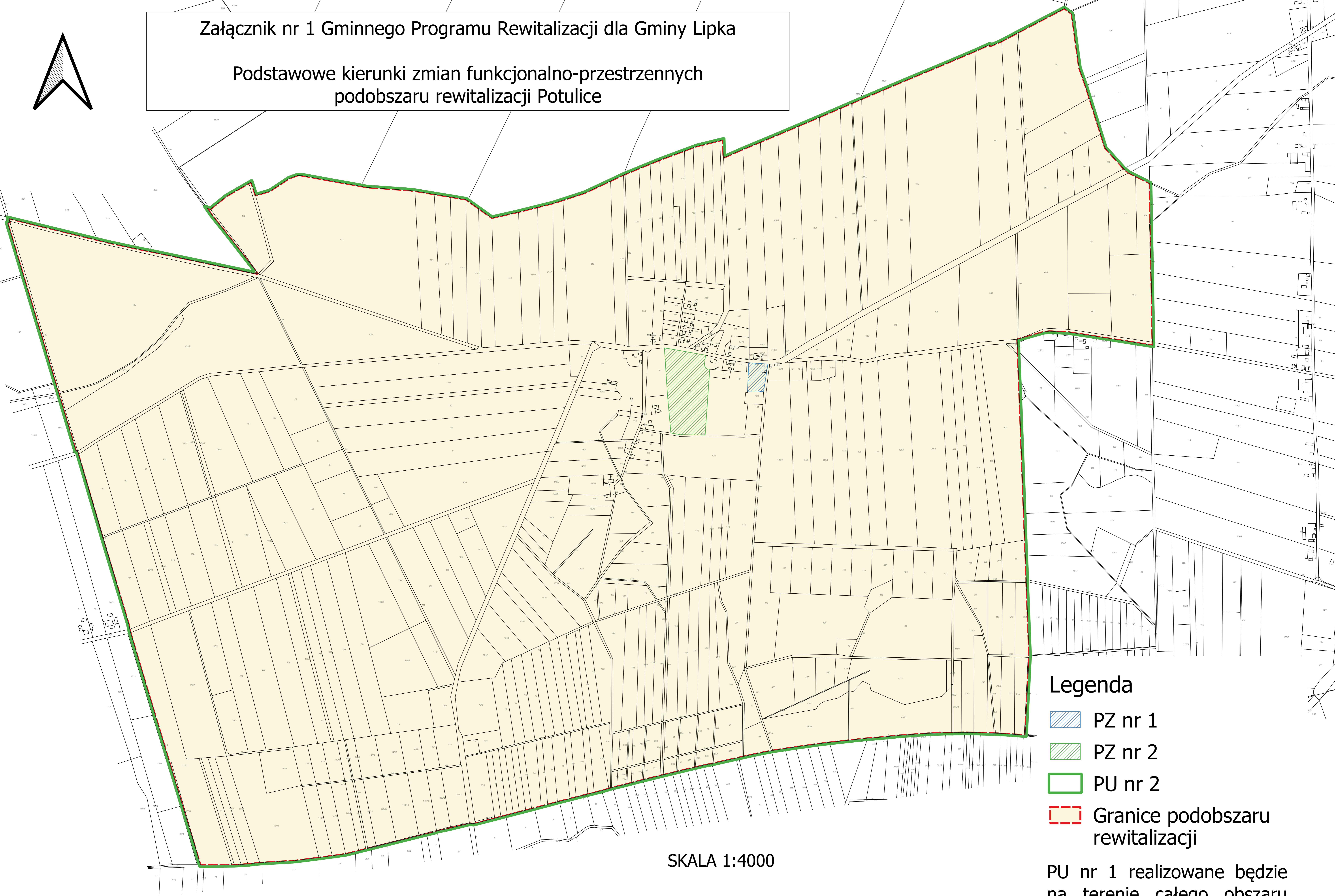
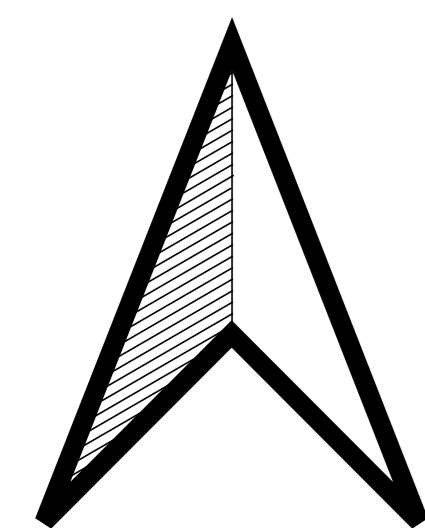
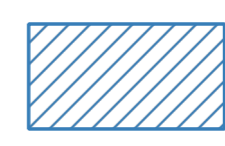





Załącznik nr 1 Gminnego Programu Rewitalizacji dla Gminy Lipka

Podstawowe kierunki zmian funkcjonalno-przestrzennych
podobszaru rewitalizacji Potulice



Legenda

-  PZ nr 1
-  PZ nr 2
-  PU nr 2
-  Granice podobszaru rewitalizacji

PU nr 1 realizowane będzie na terenie całego obszaru rewitalizacji

SKALA 1:4000

